

# ΔΗΜΟΣ ΠΕΡΙΣΤΕΡΙΟΥ

## *εκπόνηση Επιχειρησιακού Σχεδίου για την Εξασφάλιση Κοινόχρηστων και Κοινωφελών χώρων - Ε.Σ.Ε.Κ.Κ. Δήμου Περιστερίου*



Δήμος Περιστερίου

*Χρηματοδοτικό Πρόγραμμα: «Δράσεις Περιβαλλοντικού Ισοζυγίου» 2021  
Α.Π.2 «Αστική Αναζωογόνηση & Λοιπές Δράσεις Περιβαλλοντικού Ισοζυγίου»*

*Η δράση χρηματοδοτείται από το Πράσινο Ταμείο.*



ΠΡΑΣΙΝΟ ΤΑΜΕΙΟ

## Πίνακας Περιεχομένων

1. Εισαγωγικό σημείωμα για την δράση του Πράσινου Ταμείου και το αντικείμενο και σκοπό της μελέτης
2. Εισαγωγή- Γενικά Στοιχεία
  - 2.1. Μεθοδολογία υλοποίησης διαδικασίας καταγραφής και επεξεργασίας Κτηματολογικών και Πολεοδομικών δεδομένων
    - 2.1.1. Γενικά Στοιχεία –Αντικείμενο των τεχνικών οδηγιών σύνταξης του Ε.Σ.Ε.Κ.Κ.
    - 2.1.2. Παραδοτέα Στοιχεία
3. Ιστορικό με την πορεία υλοποίησης και εφαρμογής του Ρυμ. Σχεδίου Περιστερίου Αττικής
  - 3.1. Διοικητική Ένταξη
  - 3.2. Δημογραφικά Χαρακτηριστικά
  - 3.3. Πολεοδομικό Καθεστώς
    - 3.3.1 Ιστορικό Ρυμοτομικών Σχεδίων Δ. Περιστερίου
4. Μεθοδολογία Υλοποίησης - Περιγραφή Διαδικασίας Καταγραφής &Επεξεργασίας - Βήματα Υλοποίησης
  - 4.1 Καταγραφή Υπάρχουσας Κατάστασης – Τεκμηρίωση Ιεράρχησης – Αναγκαιότητα
5. Χρονοδιάγραμμα Υλοποίησης Ενεργειών
6. Προτάσεις - Συμπεράσματα
  - 6.1. Προτάσεις
  - 6.2. Συμπεράσματα

## **ΠΙΝΑΚΑΣ ΠΑΡΑΡΤΗΜΑΤΩΝ / ΔΙΑΓΡΑΜΜΑΤΩΝ**

- A. B.1.1 ΔΙΑΓΡΑΜΜΑ ΤΩΝ ΘΕΣΕΩΝ ΤΩΝ ΚΟΙΝΟΧΡΗΣΤΩΝ ΚΑΙ ΚΟΙΝΩΦΕΛΩΝ ΧΩΡΩΝ ΔΗΜΟΥ ΠΕΡΙΣΤΕΡΙΟΥ (κλίμακας 1:12.000)**
- B. B.1.1 ΠΙΝΑΚΑΣ ΒΑΣΗΣ ΔΕΔΟΜΕΝΩΝ ΤΟΥ ΣΥΝΟΛΟΥ ΤΩΝ ΚΟΙΝΟΧΡΗΣΤΩΝ ΚΑΙ ΚΟΙΝΩΦΕΛΩΝ ΧΩΡΩΝ ΔΗΜΟΥ ΠΕΡΙΣΤΕΡΙΟΥ**
- Γ. B.1.2 ΔΙΑΓΡΑΜΜΑ ΤΩΝ ΘΕΣΕΩΝ ΤΩΝ ΚΟΙΝΟΧΡΗΣΤΩΝ ΚΑΙ ΚΟΙΝΩΦΕΛΩΝ ΧΩΡΩΝ ΠΟΥ ΔΕΝ ΕΧΟΥΝ ΑΠΑΛΛΟΤΡΙΩΘΕΙ – ΔΗΜΟΥ ΠΕΡΙΣΤΕΡΙΟΥ (κλίμακας 1:12.000)**
- Δ. B.1.2 ΠΙΝΑΚΑΣ ΒΑΣΗΣ ΔΕΔΟΜΕΝΩΝ ΤΩΝ ΚΟΙΝΟΧΡΗΣΤΩΝ ΚΑΙ ΚΟΙΝΩΦΕΛΩΝ ΧΩΡΩΝ ΠΟΥ ΔΕΝ ΕΧΟΥΝ ΑΠΑΛΛΟΤΡΙΩΘΕΙ – ΔΗΜΟΥ ΠΕΡΙΣΤΕΡΙΟΥ**

## **1. Εισαγωγικό σημείωμα για την δράση του Πράσινου Ταμείου και το αντικείμενο και σκοπό της μελέτης**

Το Πράσινο Ταμείο είναι Νομικό Πρόσωπο Δημοσίου Δικαίου του ΥΠΕΝ που συστάθηκε με το Ν.3889/10 (ΦΕΚ182Α'/10) «Χρηματοδότηση Περιβαλλοντικών Παρεμβάσεων, Πράσινο Ταμείο, Κύρωση Δασικών Χαρτών και άλλες διατάξεις». Αποτελεί συνέχεια του Ειδικού Ταμείου Εφαρμογής Ρυθμιστικών και Πολεοδομικών Σχεδίων (ΕΤΕΡΠΣ). Το Πράσινο Ταμείο διαχειρίζεται τους πόρους του «Ταμείου Περιβαλλοντικού Ισοζυγίου», του «Γαλάζιου Ταμείου» και του «Ειδικού Φορέα Δασών».

Σκοπός του Πράσινου Ταμείου είναι η ενίσχυση της ανάπτυξης μέσω της προστασίας του περιβάλλοντος με την διαχειριστική, οικονομική, τεχνική και χρηματοπιστωτική υποστήριξη προγραμμάτων, μέτρων, παρεμβάσεων και ενεργειών που αποβλέπουν στην ανάδειξη και αποκατάσταση του περιβάλλοντος, η στήριξη της περιβαλλοντικής πολιτικής της χώρας και η εξυπηρέτηση του δημόσιου και κοινωνικού συμφέροντος μέσω της διοίκησης, διαχείρισης και αξιοποίησης των πόρων που προβλέπονται στα άρθρα 3 και 7 του Ν.3889/10.

Το Πράσινο Ταμείο, για την επίτευξη του σκοπού του σχεδιάζει και υλοποιεί Χρηματοδοτικά Προγράμματα για την προώθηση έργων, δράσεων και λοιπών παρεμβάσεων προς όφελος του φυσικού και οικιστικού περιβάλλοντος, στο πλαίσιο των προτεραιοτήτων της σχετικής εθνικής στρατηγικής για το περιβάλλον. Τα Χρηματοδοτικά Προγράμματα, στο πλαίσιο διασφάλισης της διαφάνειας των χρηματοδοτήσεων και της εξυπηρέτησης των στόχων των αντίστοιχων περιβαλλοντικών και λοιπών χωρικών πολιτικών, διαρθρώνονται σε Άξονες Προτεραιότητας, Μέτρα και Δράσεις, καθορίζουν τους δικαιούχους φορείς, το ύψος της χρηματοδότησης και τα κριτήρια αξιολόγησης των υποβαλλόμενων προτάσεων.

Το Χρηματοδοτικό Πρόγραμμα «ΔΡΑΣΕΙΣ ΠΕΡΙΒΑΛΛΟΝΤΙΚΟΥ ΙΣΟΖΥΓΙΟΥ» ενισχύει έργα, δράσεις και άλλες παρεμβάσεις που στοχεύουν στην περιβαλλοντική αναβάθμιση των πόλεων και στην πολεοδομική αποκατάσταση και εξισορρόπηση της επιβάρυνσης που προκαλείται από τη διατήρηση αυθαίρετων κατασκευών, επιτυγχάνοντας ταυτόχρονα οικονομικούς και κοινωνικούς στόχους. Χρηματοδοτεί δράσεις περιβαλλοντικού ισοζυγίου οι οποίες επιλέγονται από τις προβλεπόμενες στο άρθ.77 του Ν.4495/17.

Προκειμένου να προωθηθεί ο χωρικός σχεδιασμός, να ολοκληρωθεί η εφαρμογή του σχεδίου πόλης και η απόκτηση των χαρακτηρισμένων κοινόχρηστων και κοινοφελών χώρων, οι δήμοι καταρτίζουν Επιχειρησιακό Σχέδιο εντός των διοικητικών ορίων τους, στο οποίο καταγράφονται, ανά δήμο ή δημοτική ενότητα ή δημοτική κοινότητα, οι χαρακτηρισμένοι από το εγκεκριμένο ρυμοτομικό σχέδιο, κοινόχρηστοι και κοινοφελείς χώροι. Οι χώροι για τους οποίους δεν έχει συντελεστεί ακόμα η απαλλοτρίωση ιεραρχούνται βάσει κριτηρίων ως προς την αναγκαιότητα απόκτησής τους για τον ευρύτερο πολεοδομικό σχεδιασμό του Δήμου λαμβάνοντας υπόψη και το χρόνο που έχει παρέλθει από την επιβολή της ρυμοτομικής απαλλοτρίωσης.

Χωρικό πεδίο εφαρμογής της εν λόγω δράσης είναι τα διοικητικά όρια του δυνητικού δικαιούχου. Το πρόγραμμα χρηματοδοτεί δράσεις που εφαρμόζονται στην περιοχή παρέμβασης του δυνητικού δικαιούχου οι οποίες εφαρμόζουν και συντάσσονται σύμφωνα με τις τεχνικές προδιαγραφές των με αρ. πρωτ. οικ.ΥΠΕΝ/ΔΕΣΕΔΠ/57771/774/14-06-2021, οικ. ΥΠΕΝ/ΔΕΣΕΔΠ/54863/708/30-05-2022 και οικ. ΥΠΕΝ/ΔΕΣΕΔΠ/130896/1564/09-12-2022 Εγκυκλίων Τεχνικών Οδηγιών.

## **2. Εισαγωγή – Γενικά Στοιχεία**

### **2.1. Μεθοδολογία υλοποίησης διαδικασίας καταγραφής και επεξεργασίας κτηματολογικών και πολεοδομικών δεδομένων.**

Η τεχνική έκθεση συντάσσεται σε εφαρμογή των τεχνικών οδηγιών οι οποίες δόθηκαν από το ΥΠΕΝ με τις υπ' αριθμ. πρωτ. οικ.ΥΠΕΝ/ΔΕΣΕΔΠ/57771/774/14-06-2021 και ΥΠΕΝ/ΔΕΣΕΔΠ/54863/708/30-05-2022 εγκυκλίους σε εφαρμογή του άρθρου 92 του Ν.4759/20, για τη Σύνταξη Επιχειρησιακού Σχεδίου Εξασφάλισης των εγκεκριμένων Κοινοχρήστων και Κοινοφελών Χώρων. Επίσης ακολουθεί τις Τεχνικές Οδηγίες της διευκρινιστικής εγκυκλίου (α.π. οικ. ΥΠΕΝ/ΔΕΣΕΔΠ/130896/1564/09-12-2022) ως προς τα παραδοτέα γεωχωρικά δεδομένα.

Συνοδεύει και αποτελεί αναπόσπαστο κομμάτι της μελέτης που αφορά την δράση: «Σύνταξη Επιχειρησιακού σχεδίου για την εξασφάλιση των Κοινοχρήστων και Κοινοφελών χώρων Ε.Σ.Ε.Κ.Κ.» στο πλαίσιο του χρηματοδοτικού προγράμματος «Δράσεις Περιβαλλοντικού Ισοζυγίου» 2021, Α.Π.2 «Αστική Αναζωογόνηση & Λοιπές Δράσεις Περιβαλλοντικού Ισοζυγίου». Η δράση αυτή χρηματοδοτείται από το Χρηματοδοτικό Πρόγραμμα: «ΔΡΑΣΕΙΣ ΠΕΡΙΒΑΛΛΟΝΤΙΚΟΥ ΙΣΟΖΥΓΙΟΥ» 2021, Α.Π. 2: «Αστική Αναζωογόνηση & Λοιπές δράσεις Περιβαλλοντικού Ισοζυγίου» του Πράσινου Ταμείου.

Μετά την πρόσκληση του Πράσινου Ταμείου, ανατέθηκε από τον Δήμο Περιστερίου η παροχή Συμβούλου για την εν λόγω δράση, σύμφωνα με την με αριθμ. πρωτ. Οικ.3600/19.10.2023 (23SYMV013613243 2023-10-19) σύμβαση και την από 19/12/2023 ορθή επανάληψη αυτής (23SYMV014001724 2023-12-19).

#### **2.1.1. Γενικά Στοιχεία-Αντικείμενο των τεχνικών οδηγιών σύνταξης του Ε.Σ.Ε.Κ.Κ.**

Αντικείμενο των τεχνικών οδηγιών ήταν η παροχή κατευθύνσεων για τη διαμόρφωση των τελικών παραδοτέων στοιχείων σύμφωνα με την νομοθεσία.

Ο στόχος του Επιχειρησιακού Σχεδίου για την εξασφάλιση των Κοινοχρήστων και Κοινοφελών Χώρων, είναι η συμβολή του στην ολοκλήρωση της εφαρμογής του σχεδίου πόλης, μέσω της απόκτησης των εγκεκριμένων κοινοχρήστων και κοινοφελών χώρων. Προσανατολίζεται κυρίως, στην καταγραφή της νομικά και ιδιοκτησιακά, υπάρχουσας κατάστασης για τους χώρους αυτούς που δεν έχει ακόμη συντελεστεί απαλλοτρίωση. Ειδικότερα στοχεύει στη συλλογή, καταγραφή, οργάνωση και αξιολόγηση των σχετικών στοιχείων των Δήμων με σκοπό να ιεραρχηθούν όλοι οι εγκεκριμένοι κοινόχρηστοι και κοινοφελείς χώροι που κινδυνεύουν να απωλέσουν τον κοινόχρηστο ή κοινοφελή χαρακτήρα τους, εντός μιας πολεοδομικής ενότητας του εγκεκριμένου ρυμοτομικού σχεδίου, λόγω άρσης ρυμοτομικής απαλλοτρίωσης. Στο πλαίσιο αυτό καταγράφονται όλοι οι εγκεκριμένοι χώροι (πολύγωνα) που έχουν κοινόχρηστες ή/και κοινοφελείς χρήσεις γης και

που δύναται να επηρεάσουν τα πολεοδομικά μεγέθη μιας περιοχής λόγω άρσης ή μη της ρυμοτομικής τους απαλλοτρίωσης.

Αφορά σε γενική υπηρεσία συμβουλευτικού χαρακτήρα κατά το άρθρο 2, παρ.1, περ.9β του Ν.4412/16, καθώς έχει ως αντικείμενο τον σχεδιασμό, προγραμματισμό και οργάνωση του κοινοχρήστου και κοινοφελούς χώρου ενός ΟΤΑ με στόχο την αστική αναζωογόνηση και λειτουργική επάρκεια του χώρου.

Κατά την σύνταξη του Ε.Σ.Ε.Κ.Κ. πραγματοποιείται η συλλογή και η αξιολόγηση των στοιχείων του Δήμου και η εξαγωγή συμπερασμάτων με στόχο την καταγραφή των εγκεκριμένων Κοινοχρήστων και Κοινοφελών Χώρων.

Σε εφαρμογή των ανωτέρω, πραγματοποιείται η καταγραφή της υφισταμένης κατάστασης και η κατάταξη των χώρων αυτών σε μία από τις τέσσερις κατηγορίες, όπως ορίζει η παρ.2 του άρθρου 92 του Ν.4759/20 και στη συνέχεια γίνεται η ιεράρχηση με βάση την αναγκαιότητά τους για τον ευρύτερο πολεοδομικό σχεδιασμό του Δήμου και της δημοτικής κοινότητας, όπως ορίζει η παρ.5 του άρθρου 92 του Ν.4759/20. Ειδικότερα, καταγράφονται όλοι οι κοινόχρηστοι και κοινοφελείς χώροι που προβλέπονται στο ισχύον ρυμοτομικό σχέδιο του Δήμου, είτε έχουν ήδη αποκτηθεί, είτε η απαλλοτρίωσή τους δεν έχει ακόμη συντελεστεί για οποιονδήποτε λόγο. Επίσης, υπάρχει η δυνατότητα να γίνει και καταγραφή χώρων για τους οποίους αρμόδιος για την απαλλοτρίωση δεν είναι ο Δήμος, αλλά δύναται να γίνει φορέας απαλλοτρίωσης δυνάμει της παρ.4 του άρθρου 88 του Ν.4759/20.

Για τη σύνταξη της σχετικής τεχνικής έκθεσης ακολουθούνται οι «Τεχνικές Οδηγίες για τη Σύνταξη Επιχειρησιακού Σχεδίου για την Εξασφάλιση των Κοινόχρηστων και Κοινοφελών Χώρων», όπως αυτές περιγράφονται στην υπ' αριθ. ΥΠΕΝ/ΔΕΣΕΔΠ/54863/708/30.5.2022 εγκύκλιο του Υ.Π.Ε.Ν με την οποία παρέχονται οι κατευθύνσεις για τη διαμόρφωση των παραδοτέων που συντάσσονται σε εφαρμογή του άρθρου 92 του ν. 4759/2020.

Από τις παραπάνω κατευθύνσεις σε ό,τι αφορά την καταγραφή των κοινοχρήστων και κοινοφελών χώρων προβλέπεται ότι:

*«Κατά την υλοποίηση των υπηρεσιών για τη σύνταξη Ε.Σ.Ε.Κ.Κ. πραγματοποιείται η συλλογή και η αξιολόγηση των στοιχείων του Δήμου και εν τέλει η εξαγωγή συμπερασμάτων με κύριο στόχο την καταγραφή των Κοινόχρηστων και Κοινοφελών Χώρων. Στο πλαίσιο αυτό, για την εξασφάλιση των Κοινόχρηστων και Κοινοφελών χώρων, πραγματοποιείται:*

- 1. Καταγραφή της υπάρχουσας κατάστασης και κατάταξη των χώρων αυτών σε μία (1) από τις τέσσερις (4) κατηγορίες, όπως ορίζει η παρ. 2 του άρθρου 92 του ν. 4759/2020 και στη συνέχεια,*
- 2. Ιεράρχηση με βάση την αναγκαιότητά τους για τον ευρύτερο πολεοδομικό σχεδιασμό του οικείου δήμου, δημοτικής ενότητας ή δημοτικής κοινότητας, όπως ορίζει η παρ. 5 του άρθρου 92 του ν. 4759/2020.*

*Ειδικότερα, καταγράφονται όλοι οι κοινόχρηστοι και κοινοφελείς χώροι που προβλέπονται στο εγκεκριμένο ρυμοτομικό σχέδιο ενός Δήμου, είτε έχουν ήδη αποκτηθεί είτε η*

*Εκπόνηση Επιχειρησιακού Σχεδίου για την εξασφάλιση Κοινόχρηστων και Κοινοφελών χώρων - Ε.Σ.Ε.Κ.Κ. Δήμου Περιστερίου*  
απαλλοτριώσή τους δεν έχει συντελεστεί για οποιονδήποτε λόγο. Επίσης, καταγράφονται χώροι για τους οποίους αρμόδιος για την απαλλοτρίωση δεν είναι ο Δήμος, αλλά δύναται να γίνει φορέας απαλλοτρίωσης βάσει της παρ. 4 του άρθρου 88 του ν. 4759/2020. Εξαιρούνται από την καταγραφή χώροι που βρίσκονται σε ρυμοτομικά σχέδια ΒΙΠΕ, ΒΕΠΕ ή Επιχειρηματικά Πάρκα, καθώς και χώροι που βρίσκονται σε οικοδομικούς συνεταιρισμούς.

Διευκρινίζεται επιπλέον ότι :

(α) Όλοι οι κοινόχρηστοι και κοινοφελείς χώροι που προβλέπονται στο εγκεκριμένο ρυμοτομικό σχέδιο ενός Δήμου καταγράφονται στο Ε.Σ.Ε.Κ.Κ., είτε έχουν αποκτηθεί από τον Δήμο είτε η απαλλοτρίωση τους δεν έχει συντελεστεί για οποιονδήποτε λόγο. Στους χώρους που καταγράφονται δεν περιλαμβάνονται δρόμοι, εκτός αν αυτοί βρίσκονται πέριξ/περιβάλλουν και έχουν συνέχεια προς άλλους κοινόχρηστους ή κοινοφελείς χώρους, οι οποίοι καταγράφονται. Επίσης καταγράφονται αυτοτελείς οδοί όταν το πλάτος τους είναι μεγαλύτερο των 30,00μ.

(β) Χώροι για τους οποίους αρμόδιος για την απαλλοτρίωση δεν είναι ο Δήμος αλλά άλλος φορέας, καταγράφονται στο Ε.Σ.Ε.Κ.Κ., κατηγοριοποιούνται και ιεραρχούνται. Στις περιπτώσεις αυτές, ο Δήμος βάσει της παρ. 4 του άρθρου 88 του Ν.4759/2020 δύναται να γίνει φορέας απαλλοτρίωσης.

(γ) Σε περιοχές οικισμών προ του 1923 καθώς και σε μικρούς οικισμούς μέχρι 2000 κατοίκων καταγράφονται στο Ε.Σ.Ε.Κ.Κ. μόνον οι χώροι για τους οποίους έχει γίνει καθορισμός τους ως κοινόχρηστων ή κοινοφελών με εγκεκριμένο ρυμοτομικό σχέδιο.

(δ) Δεν καταγράφονται στο Ε.Σ.Ε.Κ.Κ.:

- Χώροι που βρίσκονται σε ρυμοτομικά σχέδια ΒΙΠΕ του Ν.4458/1965, ΒΕΠΕ του Ν.2545/1997 ή Επιχειρηματικά Πάρκα του Ν.3982/2011.
- Χώροι που βρίσκονται σε οικοδομικούς συνεταιρισμούς για τους οποίους ενδεχομένως δεν συντρέχει υποχρέωση αποζημίωσης από τον Δήμο.
- Χώροι που προβλέπονται από τα Γ.Π.Σ. ή τα Σ.Χ.Ο.Ο.Α.Π., καθώς αποτελούν προβλεπόμενους χώρους και όχι εγκεκριμένους από το εκάστοτε ισχύον ρυμοτομικό σχέδιο. »

Σε ό,τι αφορά την ιεράρχηση της αναγκαιότητας υλοποίησης για τον πολεοδομικό σχεδιασμό λαμβάνονται υπόψη τα εξής :

«Οι κοινόχρηστοι και κοινοφελείς χώροι ιεραρχούνται ως προς την αναγκαιότητά τους λαμβάνοντας υπόψη τον πολεοδομικό σχεδιασμό του οικείου δήμου, δημοτικής ενότητας ή κοινότητας, καθώς και κριτήρια πολεοδομικού σχεδιασμού, τα οποία αναλύονται παρακάτω στην τεκμηρίωση. Δύναται, επιπλέον των αναφερόμενων, να χρησιμοποιηθούν ως κριτήρια ιεράρχησης, τα πολεοδομικά σταθερότυπα (standards), η απόσταση από άλλους



*Εκπόνηση Επιχειρησιακού Σχεδίου για την εξασφάλιση Κοινόχρηστων και Κοινοφελών χώρων - Ε.Σ.Ε.Κ.Κ. Δήμου Περιστερίου*  
υλοποιημένους κοινόχρηστους/κοινοφελείς χώρους, ο υπέρμετρος χρόνος επιβολής κ.ά., καθώς και πρόσθετα κριτήρια που ορίζει ο έκαστος Δήμος σε συνεργασία με τον μελετητή (π.χ. πληθυσμιακά, κλιματικά, ανθεκτικότητας).

Η ιεράρχηση αναγκαιότητας θα αποτυπώνεται στον πίνακα περιγραφικών δεδομένων (attributes) του επιπέδου «B.1.2. Κοινόχρηστοι και Κοινοφελείς χώροι που δεν έχουν απαλλοτριωθεί» με τα παρακάτω πεδία:

- τον βαθμό αναγκαιότητας, με βαθμολόγηση:

- πολύ χαμηλός
- χαμηλός
- μέτριος
- μεγάλος
- πολύ μεγάλος

Η υλοποίηση στη Βάση Δεδομένων θα γίνει μέσα από ένα πεδίο ακέραιου αριθμού με τιμές από 1 έως 5.

- την Τεκμηρίωση που θα συνοδεύει τον βαθμό αναγκαιότητας και θα υλοποιείται με ένα πεδίο κειμένου που θα περιλαμβάνει μια συνοπτική τεκμηρίωση δυνάμει των κάτωθι ενδεικτικών κριτηρίων:

- Πληθυσμιακή πυκνότητα και κατ' επέκταση εξυπηρετούμενος πληθυσμός, που θα συνδέεται με τον συγκεκριμένο χώρο.
- Κατηγορία και είδος Κοινόχρηστου ή Κοινοφελούς χώρου σε σχέση με το απαιτούμενο συνολικό πλήθος από τον πολεοδομικό σχεδιασμό.
- Απόσταση του από άλλο υλοποιημένο Κοινόχρηστο / Κοινοφελή χώρο.
- Υπολειπόμενο χρόνο για άρση αυτοδικαίως της απαλλοτρίωσης.
- Έκταση των ΚΧ και ΚΦ χώρων που απωλέσθηκαν μετά από άρση απαλλοτρίωσης και τροποποίησης σχεδίου.

Τα παραπάνω (κριτήρια) είναι ενδεικτικά. Δύναται να συμπληρώνονται με πρόσθετα κριτήρια που ορίζει έκαστος Δήμος.

Η τεκμηρίωση θα αναλύεται περαιτέρω στην Τεχνική Έκθεση που θα περιλαμβάνεται στα παραδοτέα και θα συνοδεύει τη Γεωχωρική Βάση Δεδομένων παρουσιάζοντας αναλυτικά την εφαρμογή των παραπάνω κριτηρίων, για κάθε έναν από τους εξεταζόμενους κοινόχρηστους ή κοινοφελείς χώρους χωριστά αλλά και συνδυαστικά.

Η Τεχνική Έκθεση που συνοδεύει την μελέτη περιλαμβάνει κατ' ελάχιστον τα παρακάτω:

1. Ιστορικό με την πορεία υλοποίησης και εφαρμογής του ρυμοτομικού σχεδίου πόλης, συνοδευόμενη από στοιχεία του επιπέδου «B.1.1. Εγκεκριμένο Ρυμοτομικό Σχέδιο».
2. Μεθοδολογία υλοποίησης που θα περιγράφει τη διαδικασία καταγραφής και επεξεργασίας δεδομένων που χρησιμοποιήθηκαν κατά την εφαρμογή.
3. Βασικό Αντικείμενο που θα περιλαμβάνει:

- Καταγραφή της υπάρχουσας κατάστασης, για κάθε ένα αντικείμενο (πολύγωνο με τα περιγραφικά του χαρακτηριστικά) του επιπέδου «B.1.2. Κοινόχρηστοι και Κοινοφελείς Χώροι που δεν έχουν απαλλοτριωθεί», όπου θα αναλύεται ουσιαστικά το περιεχόμενο της αντίστοιχης εγγραφής στη Γεωχωρική Βάση Δεδομένων.
- Αναλυτική τεκμηρίωση της ιεράρχησης για την αντίστοιχη αναγκαιότητα, καθώς και οι πιθανοί κίνδυνοι και οι συνέπειες που μπορεί να συνδέονται με την κάθε περίπτωση και οι «εμπλεκόμενοι» σε δημόσιο ή ιδιωτικό τομέα.
- Δράσεις που προτείνονται για υλοποίηση από τον Δήμο, για κάθε μία από τις εξεταζόμενες περιπτώσεις.
- Δράσεις που προτείνονται για υλοποίηση από λοιπούς αρμόδιους φορείς, για κάθε μία από τις εξεταζόμενες περιπτώσεις που αφορούν αυτούς.
- Χρονοδιάγραμμα υλοποίησης ενεργειών που θα καθορίζεται σε συνεργασία με την επιβλέπουσα υπηρεσία του Δήμου, που σχετίζονται με το αντικείμενο.»

#### 4. Προτάσεις και Συμπεράσματα

Επιπροσθέτως για την σύνταξη της μελέτης του Επιχειρησιακού Σχεδίου λαμβάνονται υπόψη και οι διατάξεις του άρθρου 88 του Ν. 4579/2020 και ειδικότερα το γεγονός ότι σύμφωνα με τις διατάξεις αυτές για ορισμένους από αυτούς τους κοινόχρηστους- κοινοφελείς χώρους που καταγράφονται στο επιχειρησιακό σχέδιο υπάρχει η δυνατότητα αυτοδίκαιης άρσης της ρυμοτομικής απαλλοτρίωσης τους εάν παρέλθουν:

1. δεκαπέντε (15) έτη από την έγκριση του ρυμοτομικού σχεδίου, με το οποίο αυτή επιβλήθηκε για πρώτη φορά, ή
2. πέντε (5) έτη από την κύρωση της σχετικής πράξης εφαρμογής ή πράξης αναλογισμού, ή
3. δεκαοκτώ (18) μήνες από τον καθορισμό τιμής μονάδας, σύμφωνα με τα άρθρα 18 έως 20 του Κώδικα Αναγκαστικών Απαλλοτριώσεων Ακινήτων (ν. 2882/2001, Α' 17).

#### 2.1.2. Παραδοτέα στοιχεία

Εντός των διοικητικών ορίων του Δήμου, όπου γίνεται η εφαρμογή ρυμοτομικού σχεδίου πόλης, παραδίδεται μια αντίστοιχη Τεχνική-Αιτιολογική Έκθεση που συνοδεύεται από μία Γεωχωρική Βάση Δεδομένων. Η Γεωχωρική Βάση περιλαμβάνει το Εγκεκριμένο Ρυμοτομικό Σχέδιο (Ε.Ρ.Σ.) όπου αποτυπώνονται τα χωρικά δεδομένα με τα αντίστοιχα περιγραφικά τους στοιχεία (attributes). Η παράδοση της ανωτέρω περιγραφόμενης ψηφιακής μορφής του Ε.Ρ.Σ. γίνεται σε μορφότυπο ESRI Shapefile, πολυγωνικής μορφής με κλειστά πολύγωνα χωρίς επικαλύψεις.

Τα παραπάνω στοιχεία αντλήθηκαν έπειτα από την σχετική μετατροπή των αντίστοιχων ψηφιακών δεδομένων που έχουν αναρτηθεί στην ηλεκτρονική πλατφόρμα Ηλεκτρονική Πολεοδομία (e-roteodomia), καθώς και από την Δ\νση Υπηρεσίας Δόμησης/ Τμήμα Πολεοδομικών Εφαρμογών του Δήμου Περιστερίου, η οποία χορήγησε σε ψηφιακή μορφή τους κοινόχρηστους και κοινοφελείς χώρους που προβλέπονται από το εγκεκριμένο ρυμοτομικό σχέδιο.

Παράλληλα, μέσω της Γεωπύλης γεωχωρικών δεδομένων INSPIRE Ελληνικού Κτηματολογίου (<https://maps.gov.gr/gis/map/>) παρείχε τόσο στον Δήμο, όσο και στην Εταιρεία μας, την αναγκαία πρόσβαση στα κτηματολογικά διαγράμματα. Η πληροφορία που τηρείται από το σύστημα συσχετίστηκε με τα γεωτεμάχια του Κτηματολογίου (ΚΑΕΚ). Η χωρική πληροφορία (Θέση, Όρια, Εμβαδόν, ΚΑΕΚ) παρασχέθηκε μέσω του ενιαίου κτηματολογικού διαγράμματος, ενώ η νομική πληροφορία που αφορά στο ιδιοκτησιακό καθεστώς του ακινήτου αναφέρεται ως περιγραφική πληροφορία.

## **Α' ΦΑΣΗ**

Στα περιγραφικά δεδομένα των χωρικών στοιχείων του **Εγκεκριμένου Ρυμοτομικού Σχεδίου, (B.1.1)** αποθηκεύθηκαν τα στοιχεία ταυτοποίησης και αναγνώρισης κάθε πολυγώνου, τα οποία, βάσει των εγκεκριμένων προδιαγραφών, είναι:

- **Ταυτότητα Συστήματος** – Μοναδικός αριθμός (id), σειριακός ακέραιος που αποδόθηκε αυτόματα από το σύστημα,
- **Οικοδομικό Τετράγωνο** – Αριθμός Οικοδομικού Τετραγώνου (ΟΤ) από το Ρυμ. Σχέδιο,
- **Πολεοδομικός Τομέας** – Αριθμός Πολεοδομικού Τομέα (ΡΤ) από το Ρυμ. Σχέδιο,
- **Πολεοδομική Ενότητα –(ή Γειτονιά)** - Αριθμός Πολεοδομικής Ενότητας (SECTION) από το Ρυμ. Σχέδιο,
- **Γενική Χρήση** – (GEN\_USE) που χαρακτηρίζει το πολύγωνο, σύμφωνα με τη Γενική Πολεοδομική Λειτουργία του (κατά τα σχετικά άρθρα του Π.Δ. 23-2-1987/ΦΕΚ 166Δ'/1987),
- **Ειδική Χρήση** – (SPEC\_USE) που χαρακτηρίζει το πολύγωνο, σύμφωνα με την Ειδική Πολεοδομική Λειτουργία του, (κατά τα σχετικά άρθρα του Π.Δ. 23-2-1987/ΦΕΚ 166Δ'/1987),
- **ΦΕΚ** – (FEK) έγκρισης ή/και τροποποίησης του Ρυμ. Σχεδίου.

Κάθε Οικοδομικό Τετράγωνο που παρουσίαζε περισσότερες από μια Γενικές Χρήσεις, διαιρέθηκε σε ισάριθμα πολύγωνα, έτσι ώστε ο συνδυασμός Πολεοδομική Ενότητα, Πολεοδομικός Τομέας, Οικοδομικό Τετράγωνο και Χρήση να αποκτήσει την χαρακτηριστική του μοναδικότητα μέσα στο Γεωγραφικό Layer.

## **Β' ΦΑΣΗ**

Από το επίπεδο του Εγκεκριμένου Ρυμοτομικού σχεδίου έγινε εξαγωγή μόνο του επιπέδου των κοινοχρήστων και κοινοφελών χώρων για τους οποίους δεν έχει συντελεστεί απαλλοτρίωση **(B.1.2)** ή βρίσκονται σε δικαστική εκκρεμότητα ή είναι πολεοδομικά αρρύθμιστοι. Η ψηφιακή του μορφή προέκυψε από το μητρικό επίπεδο **(B.1.1)**, κατόπιν μετατροπής σε ανοικτό μορφότυπο ESRI Sharfile, ως Γεωγραφικό επίπεδο πολυγωνικής μορφής με κλειστά πολύγωνα χωρίς επικαλύψεις. Τα πολύγωνα αυτά ενσωματώθηκαν στη Γεωχωρική Βάση Δεδομένων, ως ένα νέο Γεωγραφικό επίπεδο, διατηρώντας όλα τα

περιγραφικά χαρακτηριστικά (attributes) που προήλθαν από το μητρικό επίπεδο και έχουν τις παρακάτω επιπρόσθετες πληροφορίες:

- **Κατηγοριοποίηση** περίπτωσης/αιτίας «**μη απαλλοτρίωσης**». Η πληροφορία αυτή που καλύπτει την απαίτηση της παραγράφου 2 του άρθρου 92 πήρε τις τιμές 1, 2, 3 και 4 όπου η τιμή **1** αντιπροσωπεύει την περίπτωση **α)** «χώροι, για τους οποίους έχει αρθεί η ρυμοτομική απαλλοτρίωση δυνάμει δικαστικής απόφασης» και εκκρεμεί η τροποποίηση του σχεδίου, η τιμή **2** αντιπροσωπεύει την περίπτωση **β)** «χώροι, για τους οποίους έχει υποβληθεί αίτηση άρσης της ρυμοτομικής απαλλοτρίωσης ή εκκρεμεί η έκδοση δικαστικής απόφασης περί της άρσης», η τιμή **3** αντιπροσωπεύει την περίπτωση **γ)** «χώροι, για τους οποίους έχει αυτοδικαίως αρθεί η ρυμοτομική απαλλοτρίωση, αλλά δεν έχει κατατεθεί αίτηση για την τροποποίηση του σχεδίου» και η τιμή **4** αντιπροσωπεύει την περίπτωση **δ)**, «λοιποί χώροι, που δεν εμπίπτουν στις ανωτέρω περιπτώσεις»
- **Ημερομηνία συμβάντος**, συνοδευόμενη από την αντίστοιχη **Περιγραφή**, για τις παραπάνω κατηγορίες 1, 2 και 3, όπου καταχωρήθηκαν συμπληρωματικές πληροφορίες που τεκμηριώθηκαν οι κατηγοριοποιήσεις,
- **Ιεράρχηση αναγκαιότητας** υλοποίησης για τον ευρύτερο πολεοδομικό σχεδιασμό, όπου οι κοινόχρηστοι και κοινωφελείς χώροι ιεραρχήθηκαν ως προς την αναγκαιότητά τους, λαμβάνοντας υπόψη τον πολεοδομικό σχεδιασμό του δήμου, δημοτικής ενότητας ή κοινότητας, καθώς και τα κριτήρια πολεοδομικού σχεδιασμού.  
Η ιεράρχηση αναγκαιότητας αποτυπώθηκε στον πίνακα περιγραφικών δεδομένων (attributes) με τα πεδία του βαθμού αναγκαιότητας και της τεκμηρίωσης που συνοδεύει τον βαθμό αναγκαιότητας,
- **Πλήθος «Επιβολών» ρυμοτομικής απαλλοτρίωσης** όπου αποτυπώνεται τυχόν προγενέστερη επανεπιβολή ρυμοτομικής απαλλοτρίωσης.

**Η Συνολική Δομή των περιγραφικών δεδομένων (attributes) του Γεωγραφικού επιπέδου «Κοινόχρηστοι και Κοινωφελείς Χώροι που δεν έχουν απαλλοτριωθεί» διαμορφώθηκε σύμφωνα με τον παρακάτω πίνακα:**

ΟΝΟΜΑΣΙΑ	ΠΕΡΙΕΧΟΜΕΝΟ	ΠΑΡΑΤΗΡΗΣΕΙΣ
id	Μοναδικός Αριθμός	Σειριακός Αριθμός που αποδόθηκε αυτόματα από το σύστημα
OT	Αριθμός Οικοδομικού Τετραγώνου	Προέλευση από το μητρικό επίπεδο Ρυμοτομίας
PT	Αριθμός Πολεοδομικού Τομέα Ε.Ρ.Σ. (αριθμός ή -1εάνδεν υφίσταται)	Προέλευση από το μητρικό επίπεδο Ρυμοτομίας
SECTION	Ονομασία Πολεοδομικής Ενότητας / Γειτονιάς	Προέλευση από το μητρικό επίπεδο Ρυμοτομίας
GEN_USE	Γενική Πολεοδομική Χρήση	Προέλευση από το μητρικό επίπεδο Ρυμοτομίας
SPEC_USE	Ειδική Πολεοδομική Χρήση	Προέλευση από το μητρικό επίπεδο Ρυμοτομίας
FEK	ΦΕΚ έγκρισης και τροποποιήσεων του Εγκεκριμένου Σχεδίου Πόλης	Προέλευση από το μητρικό επίπεδο Ρυμοτομίας
CATEGORY	Κατηγοριοποίηση αιτίας «μη απαλλοτρίωσης» τιμές από λίστα : 1, 2, 3,4	περίπτωση α, β, γ, δ της παρ. 2 του αρθ. 92
CAT_DATE	Ημερομηνία συμβάντος	για τις περιπτώσεις α, β, γ, της παρ. 2 του αρθ. 92 και για την περίπτωση δ: κενό
CAT_NOTES	Περιγραφή συμβάντος	για όλες τις περιπτώσεις
NECES_RATE	Ιεράρχηση με τιμές από κωδικοποιημένη λίστα : 1, 2, 3, 4, 5	1: πολύ χαμηλός έως 5: πολύ μεγάλος
NECES_NOTE	Αιτιολόγηση ιεράρχησης αναγκαιότητας	Τεκμηρίωση Βαθμού Αναγκαιότητας
ENFORCE	Πλήθος «Επιβολών» Ρυμοτομικής Απαλλοτρίωσης	0: εάν δεν έχει επιβληθεί και 1: εάν έχει ήδη επιβληθεί
KAEK	Κτηματολογικός Αριθμός	Προέλευση από Εθνικό Κτηματολόγιο
OWNER	Ιδιώτης, Δημόσιο, Δήμος, Εκκλησία, άλλο	Προέλευση Ιδιοκτησιακού Καθεστώτος από Εθν. Κτηματολόγιο
DK	Δημοτική Κοινότητα	Προέλευση από το Ρυμοτομικό Σχέδιο
PERIMETER	Περίμετρος Πολυγώνου (μέτρα)	Προέλευση από το Ρυμοτομικό Σχέδιο
AREA	Εμβαδόν Πολυγώνου (τετ. μέτρα)	Προέλευση από το Ρυμοτομικό Σχέδιο

### 3. Ιστορικό με την πορεία υλοποίησης και εφαρμογής του Ρυμοτομικού Σχεδίου Πόλης

#### 3.1. Διοικητική Ένταξη

Ο Δήμος Περιστερίου ανήκει στην Περιφερειακή Ενότητα Δυτικού Τομέα Αθηνών, με έκταση 10,050 τετραγωνικών χιλιομέτρων αστικής περιοχής και αποτελεί έναν από τους μεγαλύτερους πληθυσμιακά Δήμους της Αθήνας.



Χάρτης 1: Όρια και Θέση Δήμου Περιστερίου

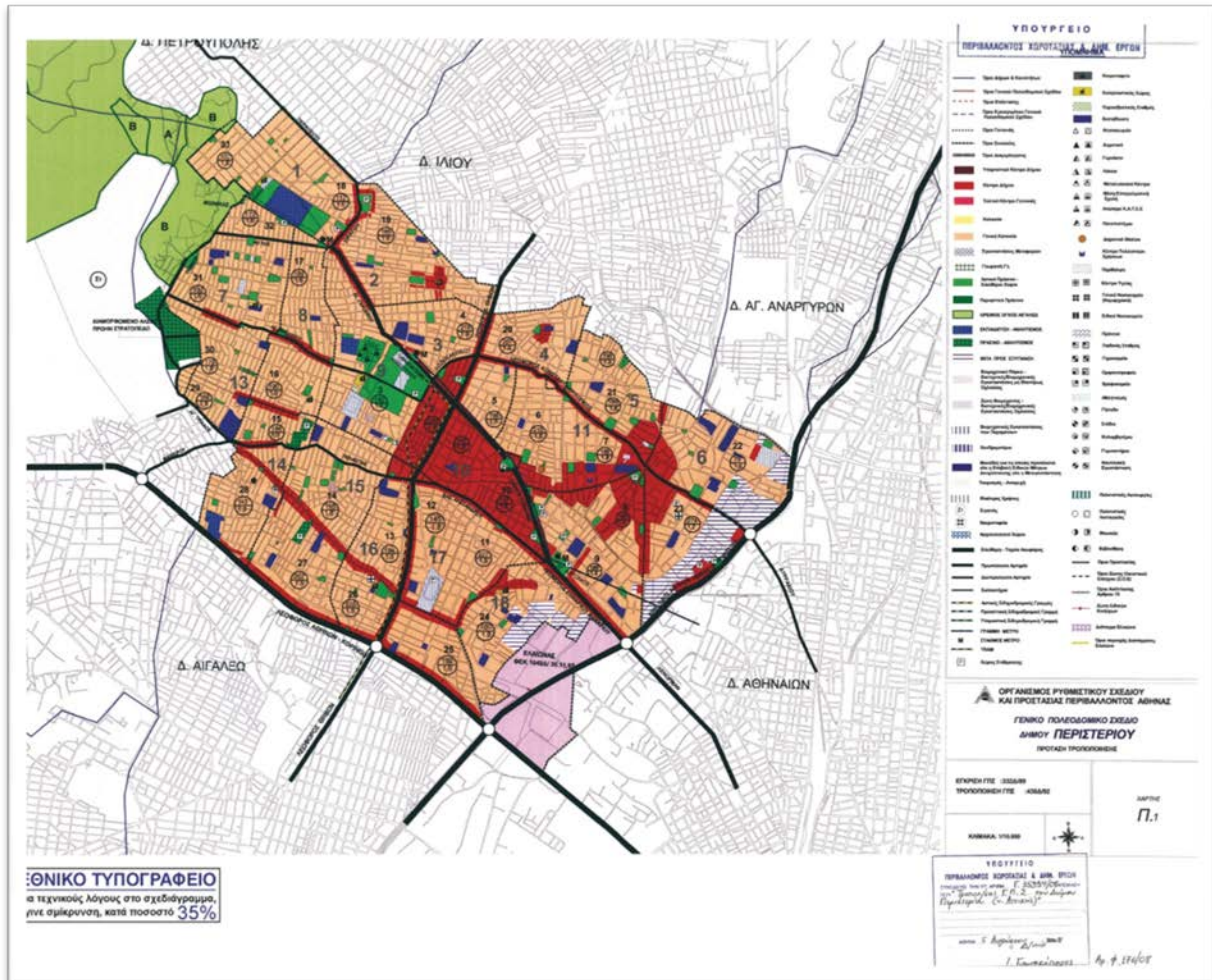
#### 3.2 Δημογραφικά Χαρακτηριστικά

Σύμφωνα με την τελευταία επίσημη απογραφή της Ελληνικής Στατιστικής Αρχής ΕΛΣΤΑΤ (2021), ο μόνιμος πληθυσμός του Δήμου Περιστερίου, ανέρχεται σε 133.630 κατοίκους. Σύμφωνα με την ΕΛΣΤΑΤ ο πληθυσμός μειώθηκε από το 2011 (139.981 κάτοικοι) κατά 4,5%.

#### 3.3 Πολεοδομικό Καθεστώς

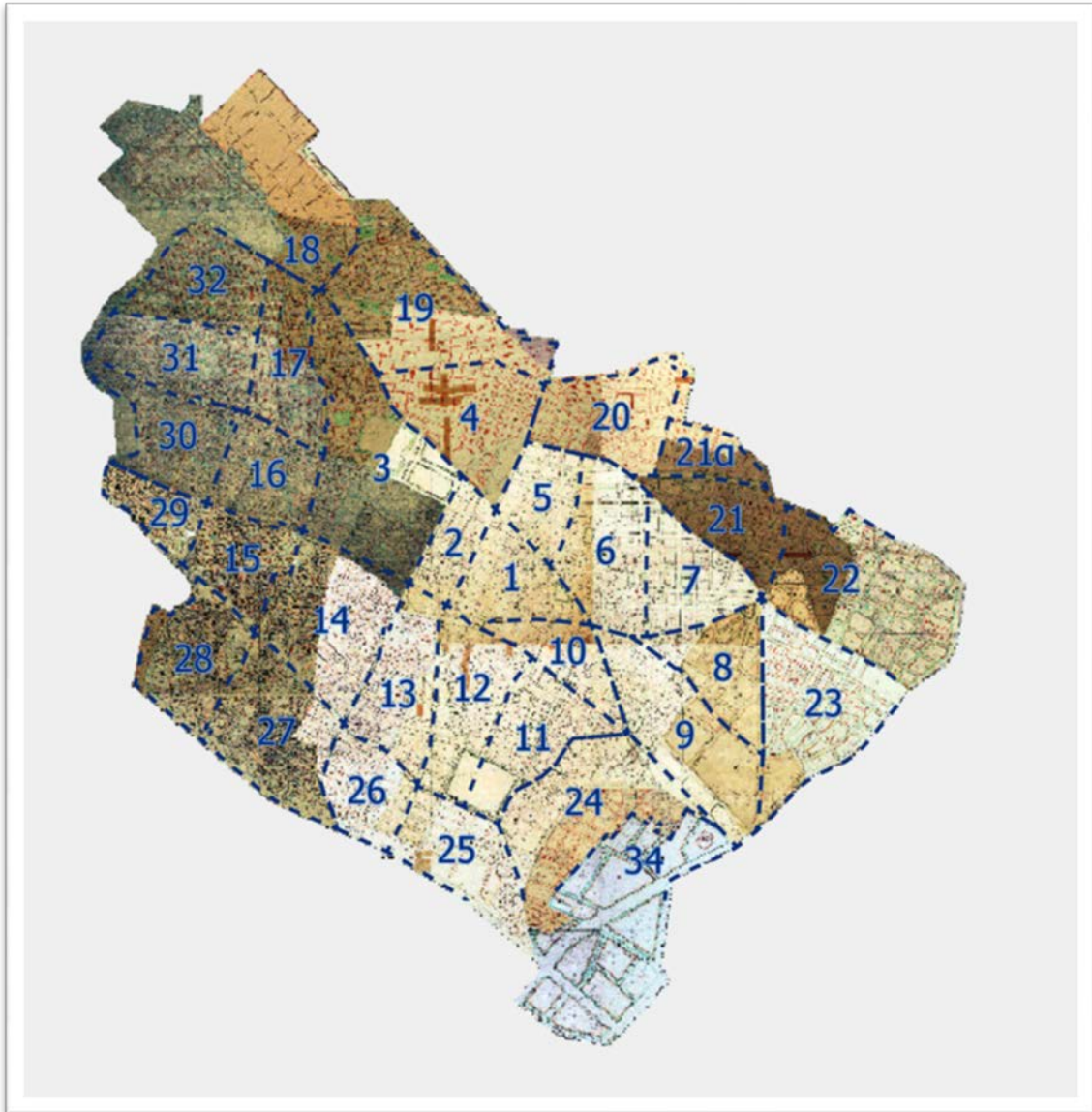
Ο αρχικός καθορισμός χρήσεων γης στον Δήμο Περιστερίου, έγινε με την έγκριση του Γενικού Πολεοδομικού Σχεδίου (Γ.Π.Σ.) το 1989 με την υπ' αριθ. 28179/838/21.3.1989 απόφαση του Υ.ΠΕ.ΧΩ.Δ.Ε. (ΦΕΚ 332/Δ/1.6.1989). Έπειτα, τροποποιήθηκε με την υπ. αριθ. 55862/2274/8.4.1992 απόφαση του Υ.ΠΕ.ΧΩ.Δ.Ε. (ΦΕΚ 439/Δ/12.5.1992). Το Γ.Π.Σ. επανεγκρίθηκε με την υπ. αριθ. 250/14/23.1.1996 απόφαση του Υ.ΠΕ.ΧΩ.Δ.Ε. (ΦΕΚ 109/Δ/5.2.1996), και τελικά τροποποιήθηκε με την υπ. αριθ. 35994/5.9.2008 απόφαση Υ.ΠΕ.ΧΩ.Δ.Ε. (ΦΕΚ 386/ΑΑΠ/1.9.2008), η οποία ισχύει έως σήμερα.

Για την περιοχή «Ελαιώνα» οι χρήσεις γης καθορίστηκαν με την υπ' αριθμ. 84426/6465/14.12.1990 Υπουργική Απόφαση (ΦΕΚ 729/Δ/31.12.1990) και η Πολεοδομική Μελέτη εγκρίθηκε με το από 11.2.1991 Π.Δ. (ΦΕΚ 74/Δ/14.2.1991), όπως τροποποιήθηκαν με τα ακόλουθα Προεδρικά Διατάγματα και Υπουργικές Αποφάσεις (ΦΕΚ 434/Δ/11.7.1991, ΦΕΚ 1049/Δ/30.11.1995, ΦΕΚ 742/Δ/11.7.1996, ΦΕΚ 1057/Δ/17.9.1996, ΦΕΚ 208/Δ/7.4.200, ΦΕΚ281/Δ/17.4.2001 και ΦΕΚ 996/Δ/14.11.2002).



Χάρτης 2: Γ.Π.Σ Δήμου Περιστερίου (ΦΕΚ 386/ΑΑΠ/01.09.2008)

Το Γ.Π.Σ. του Δήμου Περιστερίου προβλέπει 34 πολεοδομικές ενότητες και 19 συνοικίες. Οι κατηγορίες και το περιεχόμενο χρήσεων γης καθορίζονται σύμφωνα με το από 23.2.1987 π.δ/τος (ΦΕΚ 166/Δ/6.3.1987). Στο μεγαλύτερο μέρος της έκτασης καθορίζεται η χρήση της γενικής κατοικίας του άρθρου 3 του παραπάνω π.δ/τος, ενώ έπειτα το Πολεοδομικό Κέντρο του άρθρου 4, καθορίζεται στα διαμορφωμένα κέντρα των περισσότερων πολεοδομικών ενοτήτων και τα τοπικά κέντρα. Ακόμη, καθορίζεται ΒΙ.ΠΑ. προς εξυγίανση, σύμφωνα με τα οριζόμενα του άρθρου 5 του ως άνω π.δ/τος. Τέλος, καθορίζονται ελεύθεροι χώροι αστικού πρασίνου του άρθρου 9 και χρήσεις κοινωνικών εξυπηρετήσεων του άρθρου 10, του ως άνω π.δ/τος και ειδικότερα, εγκαταστάσεις εκπαίδευσης και αθλητικές εγκαταστάσεις.



Χάρτης 3: Πολεοδομικές Ενότητες του Γ.Π.Σ. του Δήμου Περιστερίου. Πηγή: <https://pgis.peristeri.gr>

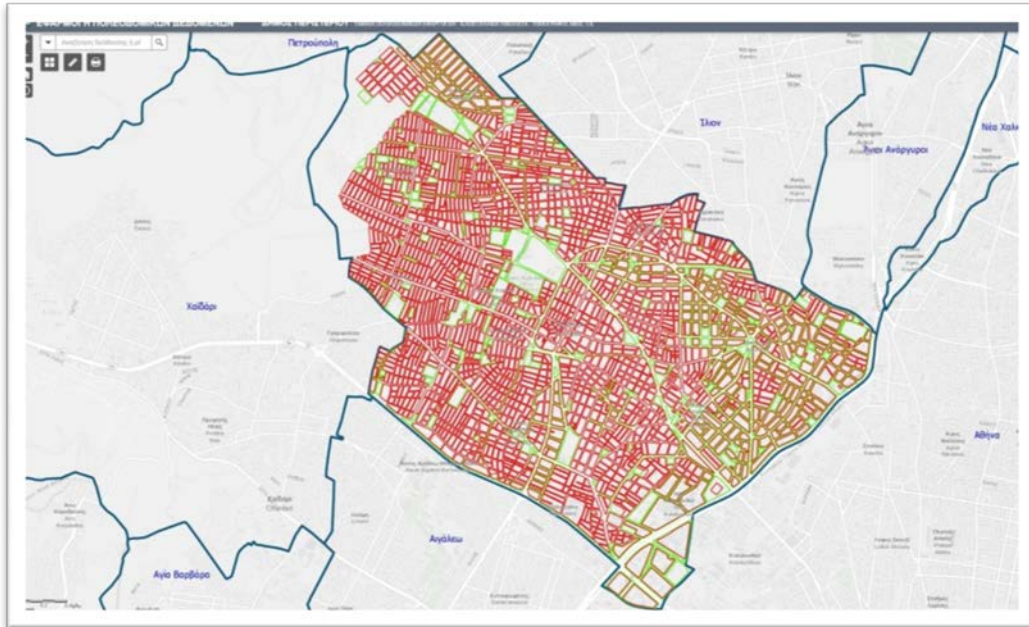
Σύμφωνα με τις διατάξεις του από 17.07.1923 Ν.Δ. (Α' 228) «περί σχεδίων πόλεων κλπ.», όπως τροποποιήθηκαν και συμπληρώθηκαν, εγκρίθηκαν και επεκτάθηκαν τα κάτωθι ρυμοτομικά σχέδια του Δήμου Περιστερίου, όπως και αυτά τροποποιήθηκαν και ισχύουν σήμερα.

1. 28.02.1929 Π.Δ. (Α' 137) «Περί εγκρίσεως σχεδίου ρυμοτομίας συνοικισμού «Βέρδη»»
2. 24.01.1936 Β.Δ. (Α' 59) «Περί εγκρίσεως του σχεδίου πόλεως Περιστερίου (Αττικής)» (Περιοχή «Κέντρο»)
3. 26.09.1937 Β.Δ. (Α' 401) «Περί τροποποιήσεως του σχεδίου ρυμοτομίας Περιστερίου (Αττικής)» (Περιοχή «Κέντρο» - «Κουνέα»)



4. 08.01.1955 Β.Δ. (Α' 13) «Περί τροποποιήσεως και επεκτάσεως του ρυμοτομικού σχεδίου Περιστερίου Αττικής εις την περιοχή «Μπουρνάζι» και καθορισμού των όρων και περιορισμών δομήσεως των οικοπέδων αυτού»
5. 20.09.1955 Β.Δ. (Α' 274) «Περί επεκτάσεως του ρυμοτομικού σχεδίου Περιστερίου τροποποιήσεως και επεκτάσεως του ρυμοτομικού σχεδίου Αιγάλεω και τροποποιήσεως του ρυμοτομικού σχεδίου Χαϊδαρίου, δια της εγκρίσεως προεκτάσεως της οδού Μακεδονίας (Καβάλας) και των όρων δομήσεως των οικοπέδων αυτών»
6. 18.07.1957 Β.Δ. (Α' 133) «Περί τροποποιήσεως και επεκτάσεως του ρυμοτομικού σχεδίου Περιστερίου (Αττικής) εις θέσεις «Ανθούπολις» και «Βερακείκα» και καθορισμού των όρων και περιορισμών δομήσεως των οικοπέδων αυτού»
7. 15.10.1958 Β.Δ. (Α' 183) «Περί τροποποιήσεως του ρυμοτομικού σχεδίου Περιστερίου (Αττικής) εις το υπ' αριθ. 646 οικοδ. τετράγωνον και επεκτάσεως αυτού παρά τα υπ' αριθ. 648, 718, 719 και 720 οικοδομικά τετράγωνα»
8. 07.12.1959 Β.Δ. (Δ' 28) «Περί εγκρίσεως της τροποποιήσεως και επεκτάσεως του ρυμοτομικού σχεδίου Περιστερίου (Αττικής), εις περιοχή «Λόφου Αξιωματικών» και καθορισμού των όρων δομήσεως των οικοπέδων αυτού»
9. 11.05.1960 Β.Δ. (Δ' 75) «Περί τροποποιήσεως και επεκτάσεως του ρυμοτομικού σχεδίου (Αττικής)» (Περιοχή «Οδός Παύλου Μελά»)
10. 14.01.1966 Β.Δ. (Δ' 15) «Περί τροποποιήσεως και επεκτάσεως του ρυμοτομικού σχεδίου Περιστερίου (Αττικής) και καθορισμού των όρων και περιορισμών δομήσεως των οικοπέδων αυτού» (Περιοχή «Άγιος Ιωάννης Θεολόγος»)
11. 08.03.1967 Β.Δ. (Δ' 37) «Περί τροποποιήσεως και επεκτάσεως των ρυμοτομικών σχεδίων Χαϊδαρίου και Περιστερίου (Αττικής) και καθορισμού των όρων και περιορισμών δομήσεως των οικοπέδων αυτών»
12. 23.06.1970 Β.Δ. (Δ' 139) «Περί τροποποιήσεως και επεκτάσεως του ρυμοτομικού σχεδίου Περιστερίου (Αττικής) και καθορισμού των όρων και περιορισμών δομήσεως των οικοπέδων αυτού» (Περιοχή «Άγιος Ιερόθεος»)
13. 23.06.1970 Β.Δ. (Δ' 144) «Περί τροποποιήσεως και επεκτάσεως του ρυμοτομικού σχεδίου Περιστερίου (Αττικής) και καθορισμού των όρων και περιορισμών δομήσεως των οικοπέδων αυτού» (Περιοχή «Τσαλαβούτα»)
14. 14.10.1970 Β.Δ. (Δ' 260) «Περί τροποποιήσεως και επεκτάσεως των ρυμοτομικών σχεδίων Περιστερίου και Πετρούπολης (Αττικής) και καθορισμού των όρων και περιορισμών δομήσεως των οικοπέδων αυτών» (Περιοχή «Νησάκι»)
15. 14.12.1970 Β.Δ. (Δ' 311) «Περί τροποποιήσεως και επεκτάσεως του ρυμοτομικού σχεδίου Περιστερίου (Αττικής) και καθορισμού των όρων και περιορισμών δομήσεως των οικοπέδων αυτού» (Περιοχή «Άσπρα Χώματα» - «Άγιος Βασίλειος»)
16. 22.03.1971 Β.Δ. (Δ' 73) «Περί τροποποιήσεως και επεκτάσεως του ρυμοτομικού σχεδίου Περιστερίου (Αττικής) και καθορισμού των όρων και περιορισμών δομήσεως των οικοπέδων αυτού» (Περιοχή «Τσαλαβούτα»)
17. 09.06.1971 Β.Δ. (Δ' 151) «Περί τροποποιήσεως και επεκτάσεως του ρυμοτομικού σχεδίου Περιστερίου (Αττικής) και καθορισμού των όρων και περιορισμών δομήσεως των οικοπέδων αυτού» (Περιοχή «Άνω Λόφος»)

*Εκπόνηση Επιχειρησιακού Σχεδίου για την εξασφάλιση Κοινόχρηστων και Κοινοφελών χώρων - Ε.Σ.Ε.Κ.Κ. Δήμου Περιστερίου*  
Σύμφωνα με τις διατάξεις του Ν. 1337/1983 (Α' 33) «Επέκταση των πολεοδομικών σχεδίων, οικιστική ανάπτυξη και σχετικές ρυθμίσεις» εγκρίθηκε με το από 11.02.1191 Π.Δ (Δ' 74) η «Πολεοδομική Μελέτη των Δήμων Αθηναίων, Αγ. Ιωάννη Ρέντη, Αιγάλεω, Περιστερίου και Ταύρου (περιοχή Ελαιώνα) (Ν. Αττικής) και τροποποίηση των εγκεκριμένων ρυμοτομικών σχεδίων στα όρια σύνδεσής τους» όπως αναθεωρήθηκε, τροποποιήθηκε και ισχύει σήμερα.



Χάρτης 4: Εγκεκριμένο Ρυμοτομικό Σχέδιο Δήμου Περιστερίου. Πηγή: <https://pgis.peristeri.gr>

### **3.3.1 Ιστορικό Ρυμοτομικών Σχεδίων Δήμου Περιστερίου Αττικής**

Με το από 28.2.1929 β.δ. (ΦΕΚ 137/Α/6.4.1929) με θέμα «Περί εγκρίσεως σχεδίου ρυμοτομίας συνοικισμού «Βέρδη», έγινε η αρχική έγκριση του ρυμοτομικού σχεδίου του Συνοικισμού Βέρδη στις περιοχές Κηπούπολη, Αγία Τριάδα.



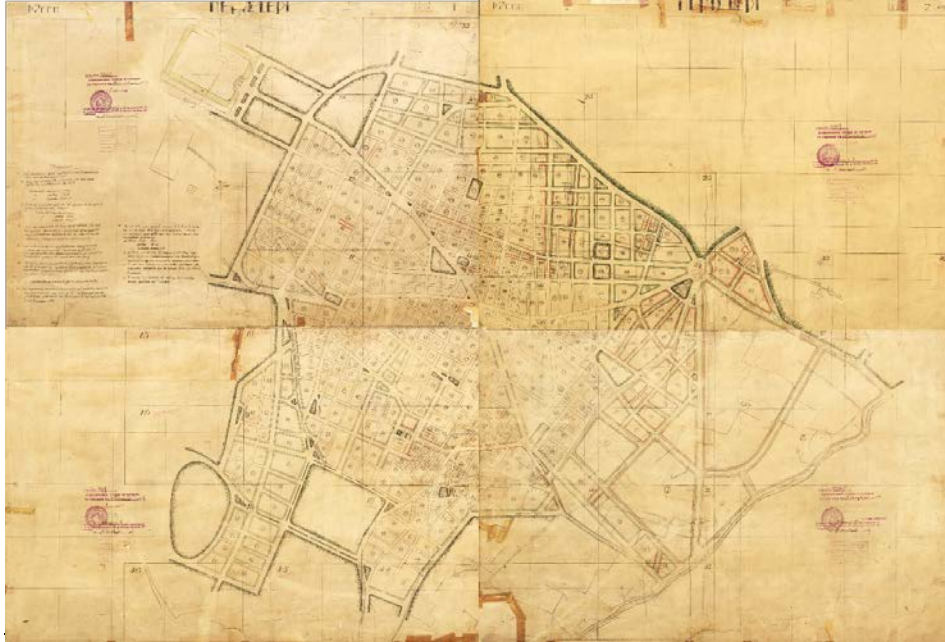
Χάρτης 5: 28.2.1929 β.δ. (Α' 137/6.4.1929) με θέμα «Περί εγκρίσεως σχεδίου ρυμοτομίας συνοικισμού «Βέρδη»

Έπειτα εγκρίθηκε το σχέδιο πόλης Περιστερίου (ΦΕΚ 59/Α/25.1.1936) με 4 πινακίδες και τροποποιήθηκε το 1937 (ΦΕΚ 401/Α/14.10.1937), για τις περιοχές Μπουρνάζι, Άγιος Αντώνιος, Λόφος Αξιωματικών και Νέα Κολοκυνθού. Ακολούθησαν επεκτάσεις και τροποποιήσεις.



Χάρτης 6: Έγκριση Σχεδίου Πόλης Περιστερίου (ΦΕΚ 59/Α/25.1.1936)

Με το από 26.9.1937 β.δ. (ΦΕΚ 401/Α/20.1.1937) «Περί τροποποιήσεως του σχεδίου ρυμοτομίας Περιστερίου (Αττικής)», για το κέντρο, έγιναν τροποποιήσεις όπως φαίνονται στις παρακάτω πινακίδες,



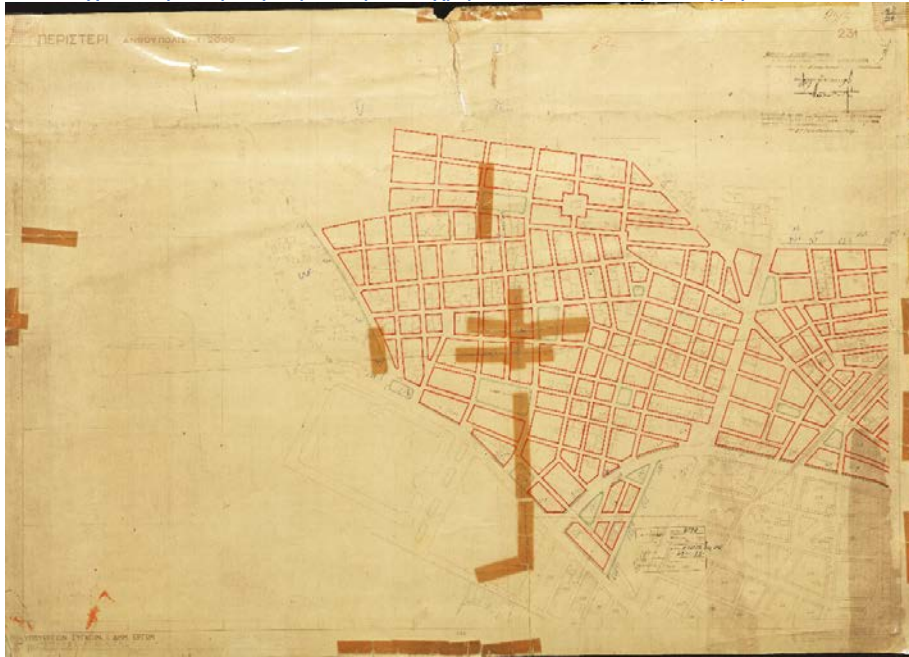
Χάρτης 7: 26.9.1937 β.δ. (ΦΕΚ 401/Α/20.1.1937) «Περί τροποποιήσεως του σχεδίου ρυμοτομίας Περιστερίου (Αττικής)»

Με το από 8.1.1955 β.δ. (ΦΕΚ 13/Α/20.1.1955), «Περί τροποποιήσεως και επεκτάσεως του ρυμοτομικού σχεδίου Περιστερίου Αττικής εις την περιοχή «Μπουρνάζι» και καθορισμού των όρων και περιορισμών δομήσεως των οικοπέδων αυτού.», το σχέδιο πόλης επεκτάθηκε στην περιοχή Μπουρνάζιου, όπως φαίνεται παρακάτω:



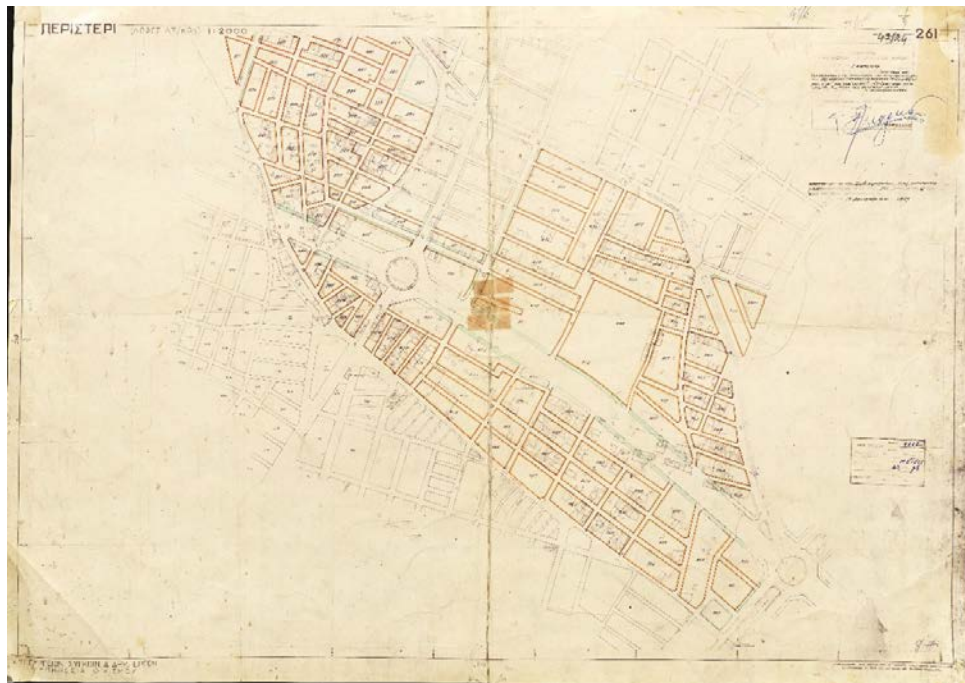
Χάρτης 8: 8.1.1955 β.δ. (Α' 13/20.1.1955), «Περί τροποποιήσεως και επεκτάσεως του ρυμοτομικού σχεδίου Περιστερίου Αττικής εις την περιοχή «Μπουρνάζι»

Έπειτα, ακολούθησε το από 18.7.1957 β.δ. (ΦΕΚ 133/Α/27.7.1957), «Περί τροποποιήσεως και επεκτάσεως του ρυμοτομικού σχεδίου Περιστερίου (Αττικής) εις θέσεις «Ανθούπολις» και «Βερακείκα» και καθορισμού των όρων και περιορισμών δομήσεως των οικοπέδων αυτού.».



Χάρτης 9: 18.7.1957 β.δ. (ΦΕΚ 133/Α/27.7.1957), «Περί τροποποιήσεως και επεκτάσεως του ρυμοτομικού σχεδίου Περιστερίου (Αττικής) εις θέσεις «Ανθούπολις» και «Βερακέικα» και καθορισμού των όρων και περιορισμών δομήσεως των οικοπέδων αυτού.»

Το 1959, το ρυμοτομικό σχέδιο επεκτείνεται και στις περιοχές του Λόφου Αξιωματικών, με το από 7.12.1959 β.δ. (ΦΕΚ 28/Δ/17.12.1959) «Περί εγκρίσεως της τροποποιήσεως και επεκτάσεως του ρυμοτομικού σχεδίου Περιστερίου (Αττικής), εις περιοχὴν «Λόφου Αξιωματικών» και καθορισμού των όρων δομήσεως των οικοπέδων αυτού.»



Χάρτης 10: 7.12.1959 β.δ. (ΦΕΚ 28/Δ/17.12.1959) «Περί εγκρίσεως της τροποποιήσεως και επεκτάσεως του ρυμοτομικού σχεδίου Περιστερίου (Αττικής), εις περιοχὴν «Λόφου Αξιωματικών» και καθορισμού των όρων δομήσεως των οικοπέδων αυτού.»

Έως το 1961, έπειτα από μία σειρά τροποποιήσεων, επεκτάσεων και αναθεωρήσεων του ρυμοτομικού σχεδίου, εντάχθηκε στο σχέδιο και η Κολοκυνθού, με μία σειρά βασιλικών διαταγμάτων όπως φαίνεται στην παρακάτω εικόνα.



Χάρτης 11: Ένταξη περιοχής «Κολοκυνθού» στο σχέδιο πόλης

Με το απο 14.1.1966 β.δ. (ΦΕΚ 15/Δ/31.1.1966), εγκρίθηκε η τροποποίηση και επέκταση του ρυμοτομικού σχεδίου Περιστερίου, στην περιοχή Αγίου Ιωάννου Θεολόγου όπως φαίνεται στην παρακάτω πινακίδα,



Χάρτης 12: 14.1.1966 β.δ. (ΦΕΚ 15/Δ/31.1.1966) τροποποίηση και επέκταση του ρυμοτομικού σχεδίου Περιστερίου στην περιοχή Αγίου Ιωάννου Θεολόγου

Με το από 8.3.1970 β.δ. (ΦΕΚ 139/Δ/6.7.1970) «Περί τροποποιήσεως και επεκτάσεως του ρυμοτομικού σχεδίου Περιστερίου (Αττικής) και καθορισμού των όρων και περιορισμών δομήσεως των οικοπέδων αυτού», το ρυμοτομικό σχέδιο επεκτείνεται και στην περιοχή του Αγίου Ιερόθεου, όπως φαίνεται παρακάτω,



Χάρτης 13: 8.3.1970 β.δ. (ΦΕΚ 139/Δ/6.7.1970) επέκταση σχεδίου στην περιοχή του Αγίου Ιερόθεου  
Το ίδιο έτος, 1970, με το από 23.6.1970 β.δ. (Δ' 144/11.7.1970), εγκρίθηκε η τροποποίηση και επέκταση του ρυμοτομικού σχεδίου, στην περιοχή Τσαλαβούτα, όπως φανερώνει η επόμενη πινακίδα,



Χάρτης 14: 23.6.1970 β.δ. (Δ' 144/11.7.1970) επέκταση σχεδίου στην περιοχή Τσαλαβούτα

Με το από 14.10.1970 β.δ. (ΦΕΚ 311/Δ/31.12.1970), το ρυμοτομικό σχέδιο τροποποιήθηκε και επεκτάθηκε έως τις περιοχές "Άσπρα Χώματα, Άνω Λόφος, Άγιος Βασίλειος", όπως παρακάτω,





Χάρτης 15: 14.10.1970 β.δ. (ΦΕΚ 311/Δ/31.12.1970)Επέκταση σχεδίου στις περιοχές “Άσπρα Χώματα, Άνω Λόφος, Άγιος Βασίλειος”

Σύμφωνα με το από 9.6.1971 β.δ. (ΦΕΚ 151/Δ/7.7.19710), εγκρίνεται η τροποποίηση και η επέκταση του ρυμοτομικού σχεδίου Περιστερίου στην περιοχή «Άνω Λόφος»,



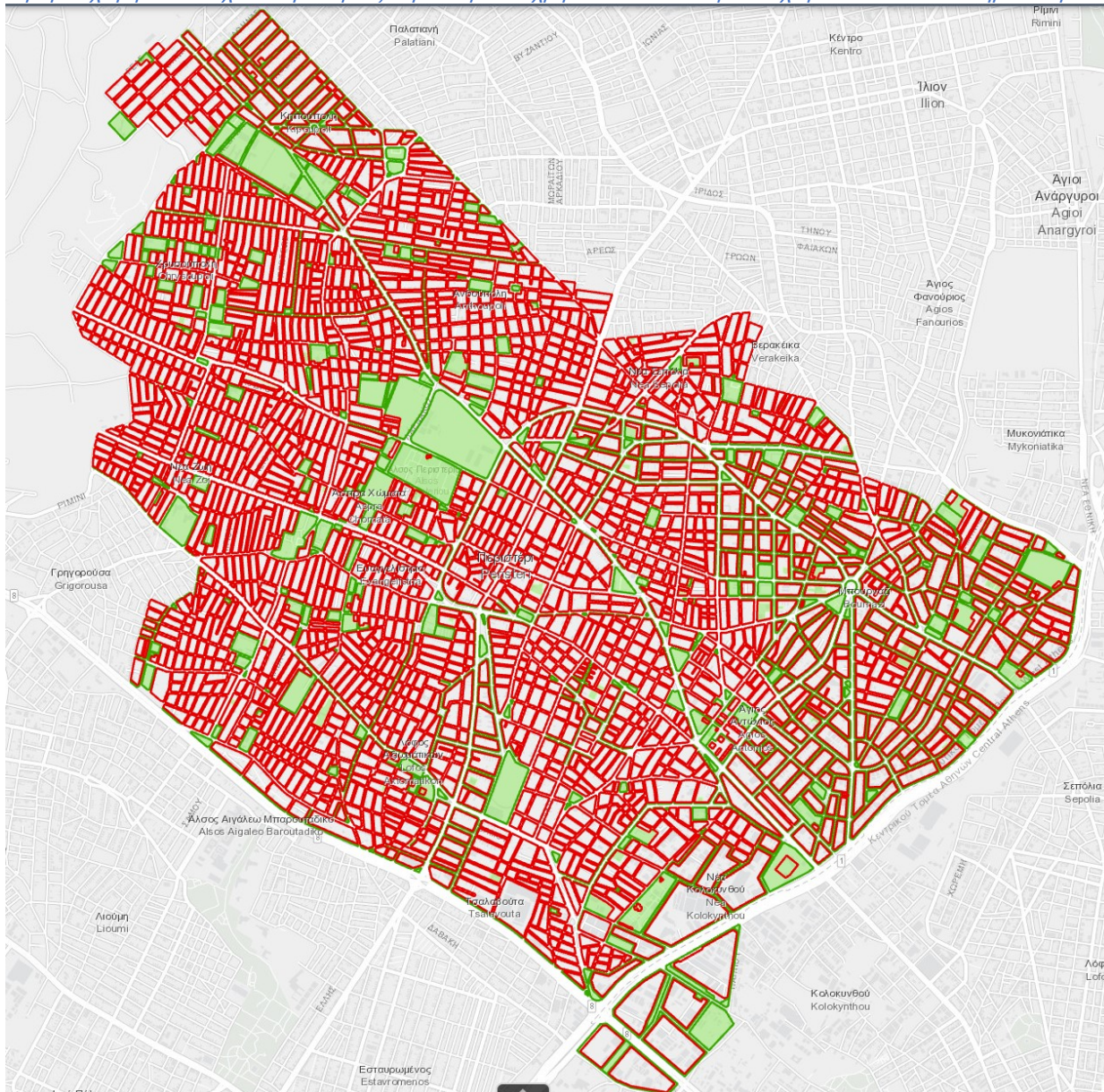
Χάρτης 16: 9.6.1971 β.δ. (ΦΕΚ 151/Δ/7.7.19710) επέκταση σχεδίου στην περιοχή Άνω Λόφος»

Τέλος, με το από 20.9.1995 π.δ. (ΦΕΚ 1049/Δ/30.11.1995) εγκρίθηκε η πολεοδομική μελέτη αναθεώρησης και επέκτασης τμημάτων των δήμων Αθηναίων, Αγίου Ιωάννη Ρέντη, Αιγάλεω, Περιστερίου και Ταύρου (περιοχή Ελαιώνα) (Ν. Αττικής).», όπως φαίνεται παρακάτω για το τμήμα που βρίσκεται στην πολεοδομική ενότητα 34 του Γενικού Πολεοδομικού Σχεδίου Δήμου Περιστερίου,



Χάρτης 17: 20.9.1995 π.δ. (ΦΕΚ 1049/Δ/30.11.1995) Πολεοδομική Μελέτη αναθεώρησης και επέκτασης δήμων, μεταξύ αυτών και Περιστερίου

Συνολικά, στο εγκεκριμένο ρυμοτομικό σχέδιο του Δήμου καταγράφονται, **334** προβλεπόμενοι εγκεκριμένοι κοινόχρηστοι και κοινοφελείς χώροι.



Παρακάτω ακολουθεί Πίνακας Β1.1 με τους συνολικά **334** κοινόχρηστους και κοινοφελείς χώρους που έχουν εγκριθεί διαχρονικά και ισχύουν σήμερα, εντός του εγκεκριμένου ρυμοτομικού σχεδίου:

**Β1.1 ΠΙΝΑΚΑΣ ΚΟΙΝΟΧΡΗΣΤΩΝ ΚΑΙ ΚΟΙΝΩΦΕΛΩΝ ΧΩΡΩΝ (ΡΥΜΟΤΟΜΙΚΟ ΣΧΕΔΙΟ ΔΗΜΟΣ ΠΕΡΙΣΤΕΡΙΟΥ)**

Α.Α.	Ο.Τ.	ΠΟΛΕΟΔΟΜΙΚΗ ΕΝΟΤΗΤΑ	ΓΕΝΙΚΗ ΧΡΗΣΗ ΓΗΣ	ΕΙΔΙΚΗ ΧΡΗΣΗ ΓΗΣ	Φ.Ε.Κ. ΕΓΚΡΙΣΗΣ	ΕΜΒΑΔΟΝ (τ.μ.)
1	791Α	14	ΕΛΕΥΘΕΡΟΙ ΧΩΡΟΙ - ΑΣΤΙΚΟ ΠΡΑΣΙΝΟ	ΕΛΕΥΘΕΡΟΙ ΚΟΙΝΟΧΡΗΣΤΟΙ ΧΩΡΟΙ	ΦΕΚ270/Δ/14-05-1990	1.486
2	940	25	ΕΛΕΥΘΕΡΟΙ ΧΩΡΟΙ - ΑΣΤΙΚΟ ΠΡΑΣΙΝΟ	ΕΛΕΥΘΕΡΟΙ ΚΟΙΝΟΧΡΗΣΤΟΙ ΧΩΡΟΙ_ ΠΛΑΤΕΙΑ	ΦΕΚ55/Δ/14-02-1991	577
3	1003Α	22	ΕΛΕΥΘΕΡΟΙ ΧΩΡΟΙ - ΑΣΤΙΚΟ ΠΡΑΣΙΝΟ	ΕΛΕΥΘΕΡΟΙ ΚΟΙΝΟΧΡΗΣΤΟΙ ΧΩΡΟΙ	ΦΕΚ15/Δ/31-01-1966_ΦΕΚ231/Δ/20-05-1982	1.619
4	563Α	21α	ΚΟΙΝΩΦΕΛΕΙΣ ΕΞΥΠΗΡΕΤΗΣΕΙΣ	ΚΤΙΡΙΑ ΠΟΛΥΑΠΛΩΝ ΧΡΗΣΕΩΝ	ΦΕΚ650/Δ/30-06-1994_ΦΕΚ87/ΑΑΠ/24-04-2017	237
5	1440	30	ΕΛΕΥΘΕΡΟΙ ΧΩΡΟΙ - ΑΣΤΙΚΟ ΠΡΑΣΙΝΟ	ΕΛΕΥΘΕΡΟΙ ΚΟΙΝΟΧΡΗΣΤΟΙ ΧΩΡΟΙ	ΦΕΚ311/Δ/31-12-1970	790
6	697	4	ΕΛΕΥΘΕΡΟΙ ΧΩΡΟΙ - ΑΣΤΙΚΟ ΠΡΑΣΙΝΟ	ΕΛΕΥΘΕΡΟΙ ΚΟΙΝΟΧΡΗΣΤΟΙ ΧΩΡΟΙ	ΦΕΚ133/Α/27-07-1957_ΦΕΚ70/Δ/23-06-1961	3.545
7	1282_1277_1081_1085_1086	18	ΚΟΙΝΩΦΕΛΕΙΣ ΕΞΥΠΗΡΕΤΗΣΕΙΣ	ΚΤΙΡΙΑ ΕΚΠΑΙΔΕΥΣΗΣ_ΑΘΛΗΤΙΚΕΣ ΕΓΚΑΤΑΣΤΑΣΕΙΣ	ΦΕΚ311/Δ/31-12-1970_ΦΕΚ69/Δ/11-03-1977_ΦΕΚ246/Δ/24-05-1978_ΦΕΚ558/Δ/11-10-1979_ΦΕΚ156/Δ/18-02-1994	77.970
8	1454	30	ΕΛΕΥΘΕΡΟΙ ΧΩΡΟΙ - ΑΣΤΙΚΟ ΠΡΑΣΙΝΟ	ΕΛΕΥΘΕΡΟΙ ΚΟΙΝΟΧΡΗΣΤΟΙ ΧΩΡΟΙ	ΦΕΚ311/Δ/31-12-1970	419
9	-	13	ΕΛΕΥΘΕΡΟΙ ΧΩΡΟΙ - ΑΣΤΙΚΟ ΠΡΑΣΙΝΟ	ΕΛΕΥΘΕΡΟΙ ΚΟΙΝΟΧΡΗΣΤΟΙ ΧΩΡΟΙ	ΦΕΚ59/Α/25-01-1936	715
10	1279	18	ΚΟΙΝΩΦΕΛΕΙΣ ΕΞΥΠΗΡΕΤΗΣΕΙΣ	ΧΩΡΟΙ ΣΥΝΑΘΡΟΙΣΗΣ ΚΟΙΝΟΥ_ΙΕΡΟΣ ΝΑΟΣ	ΦΕΚ311/Δ/1970_ΦΕΚ69/Δ/1977_ΦΕΚ20/Δ/21-01-1997	1.487
11	1009	22	ΚΟΙΝΩΦΕΛΕΙΣ ΕΞΥΠΗΡΕΤΗΣΕΙΣ	ΚΤΙΡΙΑ ΕΚΠΑΙΔΕΥΣΗΣ	ΦΕΚ15/Δ/31-01-1966_ΦΕΚ740/Δ/19-10-1988	1.658
12	-	28	ΕΛΕΥΘΕΡΟΙ ΧΩΡΟΙ - ΑΣΤΙΚΟ ΠΡΑΣΙΝΟ	ΕΛΕΥΘΕΡΟΙ ΚΟΙΝΟΧΡΗΣΤΟΙ ΧΩΡΟΙ	ΦΕΚ20/Δ/28-01-1991	29
13	1397	31	ΚΟΙΝΩΦΕΛΕΙΣ ΕΞΥΠΗΡΕΤΗΣΕΙΣ	ΧΩΡΟΙ ΣΥΝΑΘΡΟΙΣΗΣ ΚΟΙΝΟΥ_ΙΕΡΟΣ ΝΑΟΣ	ΦΕΚ311/Δ/31-12-1970_ΦΕΚ55/Δ/28-02-1973_ΦΕΚ276/Δ/20-05-1991_ΦΕΚ1374/Δ/19-10-1993	829
14	1751	14	ΕΛΕΥΘΕΡΟΙ ΧΩΡΟΙ - ΑΣΤΙΚΟ ΠΡΑΣΙΝΟ	ΕΛΕΥΘΕΡΟΙ ΚΟΙΝΟΧΡΗΣΤΟΙ ΧΩΡΟΙ_ ΠΛΑΤΕΙΑ	ΦΕΚ151/Δ/07-07-1971_ΦΕΚ270/Δ/14-05-1990	2.132
15	-	24	ΕΛΕΥΘΕΡΟΙ ΧΩΡΟΙ - ΑΣΤΙΚΟ ΠΡΑΣΙΝΟ	ΕΛΕΥΘΕΡΟΙ ΚΟΙΝΟΧΡΗΣΤΟΙ ΧΩΡΟΙ	ΦΕΚ144/Δ/11-07-1970	146
16	824	14	ΚΟΙΝΩΦΕΛΕΙΣ ΕΞΥΠΗΡΕΤΗΣΕΙΣ	ΑΘΛΗΤΙΚΕΣ ΕΓΚΑΤΑΣΤΑΣΕΙΣ	ΦΕΚ13/Α/20-01-1955_ΦΕΚ670/Δ/03-10-1991	3.907
17	1215	19	ΚΟΙΝΩΦΕΛΕΙΣ ΕΞΥΠΗΡΕΤΗΣΕΙΣ	ΚΤΙΡΙΑ ΕΚΠΑΙΔΕΥΣΗΣ <sup>28</sup>	ΦΕΚ139/Δ/06-07-1970_ΦΕΚ10/Δ/1996	2.434
18	1202	3	ΕΛΕΥΘΕΡΟΙ ΧΩΡΟΙ - ΑΣΤΙΚΟ ΠΡΑΣΙΝΟ	ΕΛΕΥΘΕΡΟΙ ΚΟΙΝΟΧΡΗΣΤΟΙ ΧΩΡΟΙ	ΦΕΚ139/Δ/06-07-1970	1.444
19	1602	3	ΚΟΙΝΩΦΕΛΕΙΣ ΕΞΥΠΗΡΕΤΗΣΕΙΣ	ΚΤΙΡΙΑ ΠΕΡΙΘΑΛΨΗΣ_ΚΕΝΤΡΟ ΨΥΧΙΚΗΣ ΥΓΕΙΑΣ	ΦΕΚ108/Δ/05-02-1992	1.314
20	1639	3	ΚΟΙΝΩΦΕΛΕΙΣ ΕΞΥΠΗΡΕΤΗΣΕΙΣ	ΧΩΡΟΙ ΣΥΝΑΘΡΟΙΣΗΣ ΚΟΙΝΟΥ_ΙΕΡΟΣ ΝΑΟΣ	ΦΕΚ311/Δ/31-12-1970_ΦΕΚ1186/Δ/27-09-1993	2.661
21	1853	28	ΕΛΕΥΘΕΡΟΙ ΧΩΡΟΙ - ΑΣΤΙΚΟ ΠΡΑΣΙΝΟ	ΕΛΕΥΘΕΡΟΙ ΚΟΙΝΟΧΡΗΣΤΟΙ ΧΩΡΟΙ_ ΠΑΙΔΙΚΗ ΧΑΡΑ	ΦΕΚ151/Δ/07-07-1971_ΦΕΚ20/Δ/28-01-1991	1.566
22	1252	33	ΕΛΕΥΘΕΡΟΙ ΧΩΡΟΙ - ΑΣΤΙΚΟ ΠΡΑΣΙΝΟ	ΕΛΕΥΘΕΡΟΙ ΚΟΙΝΟΧΡΗΣΤΟΙ ΧΩΡΟΙ	ΦΕΚ311/Δ/31-12-1970_ΦΕΚ156/Δ/18-02-1994_ΦΕΚ567/Δ/03-07-1997	1.562
23	291Β	18	ΕΛΕΥΘΕΡΟΙ ΧΩΡΟΙ - ΑΣΤΙΚΟ ΠΡΑΣΙΝΟ	ΕΛΕΥΘΕΡΟΙ ΚΟΙΝΟΧΡΗΣΤΟΙ ΧΩΡΟΙ	ΦΕΚ137/Α/06-04-1929_ΦΕΚ156/Δ/18-02-1994	1.580
24	1650	3	ΕΛΕΥΘΕΡΟΙ ΧΩΡΟΙ - ΑΣΤΙΚΟ ΠΡΑΣΙΝΟ	ΕΛΕΥΘΕΡΟΙ ΚΟΙΝΟΧΡΗΣΤΟΙ ΧΩΡΟΙ	ΦΕΚ311/Δ/31-12-1970_ΦΕΚ42/Δ/14-02-1973	530
25	45Α	12	ΕΛΕΥΘΕΡΟΙ ΧΩΡΟΙ - ΑΣΤΙΚΟ ΠΡΑΣΙΝΟ	ΕΛΕΥΘΕΡΟΙ ΚΟΙΝΟΧΡΗΣΤΟΙ ΧΩΡΟΙ	ΦΕΚ59/Α/25-01-1936	862

Α.Α.	Ο.Τ.	ΠΟΛΕΟΔΟΜΙΚΗ ΕΝΟΤΗΤΑ	ΓΕΝΙΚΗ ΧΡΗΣΗ ΓΗΣ	ΕΙΔΙΚΗ ΧΡΗΣΗ ΓΗΣ	Φ.Ε.Κ. ΕΓΚΡΙΣΗΣ	ΕΜΒΑΔΟΝ (τ.μ.)
26	446Α	8	ΚΟΙΝΩΦΕΛΕΙΣ ΕΞΥΠΗΡΕΤΗΣΕΙΣ	ΚΤΙΡΙΑ ΚΟΙΝΩΝΙΚΗΣ ΠΡΟΝΟΙΑΣ_ΒΡΕΦΟΝΗΠΙΑ ΚΟΣ ΣΤΑΘΜΟΣ	ΦΕΚ401/Α/14-10- 1937_ΦΕΚ599/Δ/28-05-1993	1.178
27	1337	32	ΕΛΕΥΘΕΡΟΙ ΧΩΡΟΙ - ΑΣΤΙΚΟ ΠΡΑΣΙΝΟ	ΕΛΕΥΘΕΡΟΙ ΚΟΙΝΟΧΡΗΣΤΟΙ ΧΩΡΟΙ	ΦΕΚ311/Δ/31-12-1970	1.514
28	522	21	ΕΛΕΥΘΕΡΟΙ ΧΩΡΟΙ - ΑΣΤΙΚΟ ΠΡΑΣΙΝΟ	ΕΛΕΥΘΕΡΟΙ ΚΟΙΝΟΧΡΗΣΤΟΙ ΧΩΡΟΙ	ΦΕΚ13/Α/20-01-1955	1.699
29	1781	27	ΚΟΙΝΩΦΕΛΕΙΣ ΕΞΥΠΗΡΕΤΗΣΕΙΣ	ΚΤΙΡΙΑ ΕΚΠΑΙΔΕΥΣΗΣ	ΦΕΚ151/Δ/07-07- 1971_ΦΕΚ90/Δ/31-03- 1973_ΦΕΚ370/Δ/09-07- 1981_ΦΕΚ1336/Δ/07-10- 1993_ΦΕΚ140/ΑΑΠ/11-04-2008	5.095
30	1595	17	ΕΛΕΥΘΕΡΟΙ ΧΩΡΟΙ - ΑΣΤΙΚΟ ΠΡΑΣΙΝΟ	ΕΛΕΥΘΕΡΟΙ ΚΟΙΝΟΧΡΗΣΤΟΙ ΧΩΡΟΙ	ΦΕΚ311/Δ/31-12-1970	586
31	34Α	12	ΕΛΕΥΘΕΡΟΙ ΧΩΡΟΙ - ΑΣΤΙΚΟ ΠΡΑΣΙΝΟ	ΕΛΕΥΘΕΡΟΙ ΚΟΙΝΟΧΡΗΣΤΟΙ ΧΩΡΟΙ	ΦΕΚ59/Α/25-01-1936	364
32	666Α	4	ΕΛΕΥΘΕΡΟΙ ΧΩΡΟΙ - ΑΣΤΙΚΟ ΠΡΑΣΙΝΟ	ΕΛΕΥΘΕΡΟΙ ΚΟΙΝΟΧΡΗΣΤΟΙ ΧΩΡΟΙ	ΦΕΚ131/Α/28-08-1958	1.504
33	1073	24	ΕΛΕΥΘΕΡΟΙ ΧΩΡΟΙ - ΑΣΤΙΚΟ ΠΡΑΣΙΝΟ	ΕΛΕΥΘΕΡΟΙ ΚΟΙΝΟΧΡΗΣΤΟΙ ΧΩΡΟΙ_ΠΛΑΤΕΙΑ_ΠΑΙΔΙΚΗ ΧΑΡΑ	ΦΕΚ59/Α/25-01- 1936_ΦΕΚ144/Δ/11-07-1970	3.166
34	1791	27	ΚΟΙΝΩΦΕΛΕΙΣ ΕΞΥΠΗΡΕΤΗΣΕΙΣ	ΧΩΡΟΙ ΣΥΝΑΘΡΟΙΣΗΣ ΚΟΙΝΟΥ_ΙΕΡΟΣ ΝΑΟΣ	ΦΕΚ151/Δ/07-07-1971	253
35	307Β	33	ΕΛΕΥΘΕΡΟΙ ΧΩΡΟΙ - ΑΣΤΙΚΟ ΠΡΑΣΙΝΟ	ΕΛΕΥΘΕΡΟΙ ΚΟΙΝΟΧΡΗΣΤΟΙ ΧΩΡΟΙ_ΠΑΙΔΙΚΗ ΧΑΡΑ	ΦΕΚ137/Α/06-04- 1929_ΦΕΚ129/Δ/07-05-1976	564
36	1647	3	ΚΟΙΝΩΦΕΛΕΙΣ ΕΞΥΠΗΡΕΤΗΣΕΙΣ	ΚΤΙΡΙΑ ΚΟΙΝΩΝΙΚΗΣ ΠΡΟΝΟΙΑΣ_ΒΡΕΦΟΝΗΠΙΑ ΚΟΣ ΣΤΑΘΜΟΣ	ΦΕΚ731/Δ/08-09- 1973_ΦΕΚ731/Δ/08-09-1986	1.675
37	1632	3	ΚΟΙΝΩΦΕΛΕΙΣ ΕΞΥΠΗΡΕΤΗΣΕΙΣ	ΚΤΙΡΙΑ ΕΚΠΑΙΔΕΥΣΗΣ	ΦΕΚ311/Δ/31-12-1970	3.206
38	1258Α	-	ΚΟΙΝΩΦΕΛΕΙΣ ΕΞΥΠΗΡΕΤΗΣΕΙΣ	ΚΤΙΡΙΑ ΕΚΠΑΙΔΕΥΣΗΣ	ΦΕΚ398/Δ/07-06-1988	7.008
39	1987	23	ΚΟΙΝΩΦΕΛΕΙΣ ΕΞΥΠΗΡΕΤΗΣΕΙΣ	ΚΤΙΡΙΑ ΚΟΙΝΩΝΙΚΗΣ ΠΡΟΝΟΙΑΣ_ΒΡΕΦΟΝΗΠΙΑ ΚΟΣ ΣΤΑΘΜΟΣ	ΦΕΚ653/Δ/28-07-1997	1.775
40	1566	16	ΚΟΙΝΩΦΕΛΕΙΣ ΕΞΥΠΗΡΕΤΗΣΕΙΣ	ΚΤΙΡΙΑ ΚΟΙΝΩΝΙΚΗΣ ΠΡΟΝΟΙΑΣ_ΒΡΕΦΟΝΗΠΙΑ ΚΟΣ ΣΤΑΘΜΟΣ	ΦΕΚ59/Α/25-01- 1936_ΦΕΚ1454/Δ/15-12-1993	685
41	1545	16	ΕΛΕΥΘΕΡΟΙ ΧΩΡΟΙ - ΑΣΤΙΚΟ ΠΡΑΣΙΝΟ	ΕΛΕΥΘΕΡΟΙ ΚΟΙΝΟΧΡΗΣΤΟΙ ΧΩΡΟΙ	ΦΕΚ1454/Δ/15-12-1993	109
42	1786	27	ΚΟΙΝΩΦΕΛΕΙΣ ΕΞΥΠΗΡΕΤΗΣΕΙΣ	ΕΛΥΘΕΡΟΙ ΚΟΙΝΟΧΡΗΣΤΟΙ ΧΩΡΟΙ_ ΠΡΑΣΙΝΟ_ΑΘΛΗΤΙΚΕΣ ΕΓΚΑΤΑΣΤΑΣΕΙΣ 29	ΦΕΚ90/Δ/31-03-1973_ΦΕΚ78/Δ/14- 02-1989	14.318
43	1395	31	ΚΟΙΝΩΦΕΛΕΙΣ ΕΞΥΠΗΡΕΤΗΣΕΙΣ	ΚΤΙΡΙΑ ΚΟΙΝΩΝΙΚΗΣ ΠΡΟΝΟΙΑΣ_ΒΡΕΦΟΝΗΠΙΑ ΚΟΣ ΣΤΑΘΜΟΣ	ΦΕΚ534/Δ/01-06-1994	1.019
44	992	22	ΚΟΙΝΩΦΕΛΕΙΣ ΕΞΥΠΗΡΕΤΗΣΕΙΣ	ΚΤΙΡΙΑ ΕΚΠΑΙΔΕΥΣΗΣ	ΦΕΚ13/Α/20-01- 1955_ΦΕΚ233/Δ/15-06-1983	5.884
45	1606	3	ΚΟΙΝΩΦΕΛΕΙΣ ΕΞΥΠΗΡΕΤΗΣΕΙΣ	ΚΤΙΡΙΑ ΕΚΠΑΙΔΕΥΣΗΣ	ΦΕΚ311/Δ/31-12- 1970_ΦΕΚ108/Δ/05-02-1992	786
46	1691_1689_169 0	29	ΚΟΙΝΩΦΕΛΕΙΣ ΕΞΥΠΗΡΕΤΗΣΕΙΣ	ΚΤΙΡΙΑ ΕΚΠΑΙΔΕΥΣΗΣ	ΦΕΚ151/Δ/07-07- 1971_ΦΕΚ90/Δ/31-03- 1973_ΦΕΚ454/Δ/16-09-1982	18.723
47	1921	9	ΕΛΕΥΘΕΡΟΙ ΧΩΡΟΙ - ΑΣΤΙΚΟ ΠΡΑΣΙΝΟ	ΕΛΕΥΘΕΡΟΙ ΚΟΙΝΟΧΡΗΣΤΟΙ ΧΩΡΟΙ	ΦΕΚ111/Δ/28-04-1956	2.431
48	1854Α	28	ΚΟΙΝΩΦΕΛΕΙΣ ΕΞΥΠΗΡΕΤΗΣΕΙΣ	ΧΩΡΟΙ ΣΥΝΑΘΡΟΙΣΗΣ ΚΟΙΝΟΥ_ΙΕΡΟΣ ΝΑΟΣ	ΦΕΚ20/Δ/28-01-1991	278
49	177Α	10	ΕΛΕΥΘΕΡΟΙ ΧΩΡΟΙ - ΑΣΤΙΚΟ ΠΡΑΣΙΝΟ	ΕΛΕΥΘΕΡΟΙ ΚΟΙΝΟΧΡΗΣΤΟΙ ΧΩΡΟΙ	ΦΕΚ59/Α/25-01-1936	798
50	214Α	24	ΕΛΕΥΘΕΡΟΙ ΧΩΡΟΙ - ΑΣΤΙΚΟ ΠΡΑΣΙΝΟ	ΕΛΕΥΘΕΡΟΙ ΚΟΙΝΟΧΡΗΣΤΟΙ ΧΩΡΟΙ	ΦΕΚ59/Α/25-01- 1936_ΦΕΚ401/Α/14-10-1937	1.008
51	743	4	ΚΟΙΝΩΦΕΛΕΙΣ ΕΞΥΠΗΡΕΤΗΣΕΙΣ	ΔΙΟΙΚΗΣΗ_ΠΡΩΤΟΔΙΚΕΙΟ	ΦΕΚ133/Α/27-07- 1957_ΦΕΚ131/Α/28-08-	2.103

A.A.	Ο.Τ.	ΠΟΛΕΟΔΟΜΙΚΗ ΕΝΟΤΗΤΑ	ΓΕΝΙΚΗ ΧΡΗΣΗ ΓΗΣ	ΕΙΔΙΚΗ ΧΡΗΣΗ ΓΗΣ	Φ.Ε.Κ. ΕΓΚΡΙΣΗΣ	ΕΜΒΑΔΟΝ (τ.μ.)
					1958_ΦΕΚ404/Δ/26-04-1994	
52	1870	27	ΚΟΙΝΩΦΕΛΕΙΣ ΕΞΥΠΗΡΕΤΗΣΕΙΣ	ΚΤΙΡΙΑ ΕΚΠΑΙΔΕΥΣΗΣ	ΦΕΚ151/Δ/07-07-1971	4.171
53	500	21	ΚΟΙΝΩΦΕΛΕΙΣ ΕΞΥΠΗΡΕΤΗΣΕΙΣ	ΑΘΛΗΤΙΚΕΣ ΕΓΚΑΤΑΣΤΑΣΕΙΣ	ΦΕΚ13/Α/20-01- 1955_ΦΕΚ650/Α/30-06-1994	1.641
54	-	22	ΕΛΕΥΘΕΡΟΙ ΧΩΡΟΙ - ΑΣΤΙΚΟ ΠΡΑΣΙΝΟ	ΓΗΠΕΔΑ ΣΤΑΘΜΕΥΣΗΣ	ΦΕΚ48/Δ/28-01-2004	465
55	413	7	ΕΛΕΥΘΕΡΟΙ ΧΩΡΟΙ - ΑΣΤΙΚΟ ΠΡΑΣΙΝΟ	ΕΛΕΥΘΕΡΟΙ ΚΟΙΝΟΧΡΗΣΤΟΙ ΧΩΡΟΙ_ΠΛΑΤΕΙΑ	ΦΕΚ59/Α/25-01- 1936_ΦΕΚ415/Δ/27-04-1993	2.874
56	1091	18	ΕΛΕΥΘΕΡΟΙ ΧΩΡΟΙ - ΑΣΤΙΚΟ ΠΡΑΣΙΝΟ	ΧΩΡΟΙ ΣΥΝΑΘΡΟΙΣΗΣ ΚΟΙΝΟΥ_ΙΕΡΟΣ ΝΑΟΣ	ΦΕΚ139/Δ/06-07-1970	2.557
57	790Α	14	ΕΛΕΥΘΕΡΟΙ ΧΩΡΟΙ - ΑΣΤΙΚΟ ΠΡΑΣΙΝΟ	ΕΛΕΥΘΕΡΟΙ ΚΟΙΝΟΧΡΗΣΤΟΙ ΧΩΡΟΙ_ΠΛΑΤΕΙΑ	ΦΕΚ178/Δ/13-03-1980	1.424
58	1019	22	ΕΛΕΥΘΕΡΟΙ ΧΩΡΟΙ - ΑΣΤΙΚΟ ΠΡΑΣΙΝΟ	ΕΛΕΥΘΕΡΟΙ ΚΟΙΝΟΧΡΗΣΤΟΙ ΧΩΡΟΙ_ΠΛΑΤΕΙΑ	ΦΕΚ15/Δ/31-12-1966	1.815
59	8 ΕΛ ΚΠ	34	ΕΛΕΥΘΕΡΟΙ ΧΩΡΟΙ - ΑΣΤΙΚΟ ΠΡΑΣΙΝΟ	ΕΛΕΥΘΕΡΟΙ ΚΟΙΝΟΧΡΗΣΤΟΙ ΧΩΡΟΙ	ΦΕΚ1049/Δ/30-11-1995	4.081
60	563Α	21α	ΚΟΙΝΩΦΕΛΕΙΣ ΕΞΥΠΗΡΕΤΗΣΕΙΣ	ΑΘΛΗΤΙΚΕΣ ΕΓΚΑΤΑΣΤΑΣΕΙΣ	ΦΕΚ133/Α/27-07- 1957_ΦΕΚ650/Δ/30-06- 1994_ΦΕΚ87/ΑΑΠ/24-04-2017	416
61	1799	27	ΚΟΙΝΩΦΕΛΕΙΣ ΕΞΥΠΗΡΕΤΗΣΕΙΣ	ΚΤΙΡΙΑ ΚΟΙΝΩΝΙΚΗΣ ΠΡΟΝΟΙΑΣ_ΒΡΕΦΟΝΗΠΙΑ ΚΟΣ ΣΤΑΘΜΟΣ	ΦΕΚ151/Δ/07-07- 1971_ΦΕΚ1336/Δ/07-10-1993	673
62	1638	3	ΚΟΙΝΩΦΕΛΕΙΣ ΕΞΥΠΗΡΕΤΗΣΕΙΣ	ΔΙΟΙΚΗΣΗ_ΠΥΡΟΣΒΕΣΤΙΚΟ Σ ΣΤΑΘΜΟΣ	ΦΕΚ59/Α/25-01- 1936_ΦΕΚ311/Δ/31-12- 1970_ΦΕΚ750/Δ/09-09-2002	2.423
63	920	25	ΚΟΙΝΩΦΕΛΕΙΣ ΕΞΥΠΗΡΕΤΗΣΕΙΣ	ΚΤΙΡΙΑ ΕΚΠΑΙΔΕΥΣΗΣ	ΦΕΚ28/Δ/17-12- 1959_ΦΕΚ919/Δ/18-12-1991	1.786
64	882	26	ΚΟΙΝΩΦΕΛΕΙΣ ΕΞΥΠΗΡΕΤΗΣΕΙΣ	ΚΤΙΡΙΑ ΚΟΙΝΩΝΙΚΗΣ ΠΡΟΝΟΙΑΣ_ΒΡΕΦΟΝΗΠΙΑ ΚΟΣ ΣΤΑΘΜΟΣ	ΦΕΚ436/Δ/25-08- 1978_ΦΕΚ1110/Δ/09-09-1993	944
65	-	23	ΕΛΕΥΘΕΡΟΙ ΧΩΡΟΙ - ΑΣΤΙΚΟ ΠΡΑΣΙΝΟ	ΕΛΕΥΘΕΡΟΙ ΚΟΙΝΟΧΡΗΣΤΟΙ ΧΩΡΟΙ	ΦΕΚ102/Δ/06-09-1961	240
66	-	10	ΕΛΕΥΘΕΡΟΙ ΧΩΡΟΙ - ΑΣΤΙΚΟ ΠΡΑΣΙΝΟ	ΕΛΕΥΘΕΡΟΙ ΚΟΙΝΟΧΡΗΣΤΟΙ ΧΩΡΟΙ	ΦΕΚ59/Α/25-01-1936_ΦΕΚ9/Δ/23- 10-1963	140
67	1275	33	ΕΛΕΥΘΕΡΟΙ ΧΩΡΟΙ - ΑΣΤΙΚΟ ΠΡΑΣΙΝΟ	ΕΛΕΥΘΕΡΟΙ ΚΟΙΝΟΧΡΗΣΤΟΙ ΧΩΡΟΙ	ΦΕΚ490/Δ/26-11-1977	415
68	1006	22	ΕΛΕΥΘΕΡΟΙ ΧΩΡΟΙ - ΑΣΤΙΚΟ ΠΡΑΣΙΝΟ	ΕΛΕΥΘΕΡΟΙ ΚΟΙΝΟΧΡΗΣΤΟΙ ΧΩΡΟΙ	ΦΕΚ15/Δ/31-12-1966	1.758
69	7 ΕΛ ΚΠ	34	ΕΛΕΥΘΕΡΟΙ ΧΩΡΟΙ - ΑΣΤΙΚΟ ΠΡΑΣΙΝΟ	ΕΛΕΥΘΕΡΟΙ ΚΟΙΝΟΧΡΗΣΤΟΙ ΧΩΡΟΙ	ΦΕΚ1049/Δ/30-11-1995	4.607
70	351	6	ΚΟΙΝΩΦΕΛΕΙΣ ΕΞΥΠΗΡΕΤΗΣΕΙΣ	ΚΤΙΡΙΑ ΚΟΙΝΩΝΙΚΗΣ ΠΡΟΝΟΙΑΣ_ΒΡΕΦΟΝΗΠΙΑ ΚΟΣ ΣΤΑΘΜΟΣ	401/Α/1397_415/Δ/1993	1.984
71	442	8	ΕΛΕΥΘΕΡΟΙ ΧΩΡΟΙ - ΑΣΤΙΚΟ ΠΡΑΣΙΝΟ	ΕΛΕΥΘΕΡΟΙ ΚΟΙΝΟΧΡΗΣΤΟΙ ΧΩΡΟΙ	401/Α/1937_322/Α/1939	2.071
72	1278	18	ΕΛΕΥΘΕΡΟΙ ΧΩΡΟΙ - ΑΣΤΙΚΟ ΠΡΑΣΙΝΟ	ΕΛΕΥΘΕΡΟΙ ΚΟΙΝΟΧΡΗΣΤΟΙ ΧΩΡΟΙ_ΠΛΑΤΕΙΑ	311/Δ/1970_69/Δ/1977_20/Δ/1997	6.748
73	1637	3	ΚΟΙΝΩΦΕΛΕΙΣ ΕΞΥΠΗΡΕΤΗΣΕΙΣ	ΑΘΛΗΤΙΚΕΣ ΕΓΚΑΤΑΣΤΑΣΕΙΣ	ΦΕΚ311/Δ/31-12- 1970_ΦΕΚ320/Δ/25-06-1990	14.809
74	1543	16	ΕΛΕΥΘΕΡΟΙ ΧΩΡΟΙ - ΑΣΤΙΚΟ ΠΡΑΣΙΝΟ	ΕΛΕΥΘΕΡΟΙ ΚΟΙΝΟΧΡΗΣΤΟΙ ΧΩΡΟΙ	ΦΕΚ1454/Δ/15-12-1993	48
75	264	2	ΚΟΙΝΩΦΕΛΕΙΣ ΕΞΥΠΗΡΕΤΗΣΕΙΣ	ΚΤΙΡΙΑ ΕΚΠΑΙΔΕΥΣΗΣ	ΦΕΚ574/Δ/11-06-1992	1.036
76	1236Α	19	ΕΛΕΥΘΕΡΟΙ ΧΩΡΟΙ - ΑΣΤΙΚΟ ΠΡΑΣΙΝΟ	ΕΛΕΥΘΕΡΟΙ ΚΟΙΝΟΧΡΗΣΤΟΙ ΧΩΡΟΙ	ΦΕΚ139/Δ/06-07-1970	761
77	1283	32	ΕΛΕΥΘΕΡΟΙ ΧΩΡΟΙ - ΑΣΤΙΚΟ ΠΡΑΣΙΝΟ	ΕΛΕΥΘΕΡΟΙ ΚΟΙΝΟΧΡΗΣΤΟΙ ΧΩΡΟΙ_ΠΑΙΔΙΚΗ ΧΑΡΑ	ΦΕΚ505/Δ/14-09- 1981_ΦΕΚ421/Δ/16-07-1984	1.978
78	893	26	ΕΛΕΥΘΕΡΟΙ ΧΩΡΟΙ - ΑΣΤΙΚΟ ΠΡΑΣΙΝΟ	ΕΛΕΥΘΕΡΟΙ ΚΟΙΝΟΧΡΗΣΤΟΙ ΧΩΡΟΙ_ΠΑΙΔΙΚΗ ΧΑΡΑ	ΦΕΚ28/Δ/17-12- 1959_ΦΕΚ151/Δ/07-07- 1971_ΦΕΚ1110/Δ/09-09-1993	667

Α.Α.	Ο.Τ.	ΠΟΛΕΟΔΟΜΙΚΗ ΕΝΟΤΗΤΑ	ΓΕΝΙΚΗ ΧΡΗΣΗ ΓΗΣ	ΕΙΔΙΚΗ ΧΡΗΣΗ ΓΗΣ	Φ.Ε.Κ. ΕΓΚΡΙΣΗΣ	ΕΜΒΑΔΟΝ (τ.μ.)
79	1292Α	32	ΕΛΕΥΘΕΡΟΙ ΧΩΡΟΙ - ΑΣΤΙΚΟ ΠΡΑΣΙΝΟ	ΕΛΕΥΘΕΡΟΙ ΚΟΙΝΟΧΡΗΣΤΟΙ ΧΩΡΟΙ	ΦΕΚ311/Δ/31-12-1970	354
80	1274	33	ΚΟΙΝΩΦΕΛΕΙΣ ΕΞΥΠΗΡΕΤΗΣΕΙΣ	ΚΤΙΡΙΑ ΚΟΙΝΩΝΙΚΗΣ ΠΡΟΝΟΙΑΣ_ΒΡΕΦΟΝΗΠΙΑΚΟΣ ΣΤΑΘΜΟΣ	ΦΕΚ156/Δ/18-02-1994	1.607
81	1390	31	ΕΛΕΥΘΕΡΟΙ ΧΩΡΟΙ - ΑΣΤΙΚΟ ΠΡΑΣΙΝΟ	ΕΛΕΥΘΕΡΟΙ ΚΟΙΝΟΧΡΗΣΤΟΙ ΧΩΡΟΙ_ΠΛΑΤΕΙΑ	ΦΕΚ311/Δ/31-12-1970	3.582
82	1868	27	ΕΛΕΥΘΕΡΟΙ ΧΩΡΟΙ - ΑΣΤΙΚΟ ΠΡΑΣΙΝΟ	ΕΛΕΥΘΕΡΟΙ ΚΟΙΝΟΧΡΗΣΤΟΙ ΧΩΡΟΙ_ΠΑΙΔΙΚΗ ΧΑΡΑ	ΦΕΚ270/Δ/14-05-1990	459
83	-	18	ΕΛΕΥΘΕΡΟΙ ΧΩΡΟΙ - ΑΣΤΙΚΟ ΠΡΑΣΙΝΟ	ΕΛΕΥΘΕΡΟΙ ΚΟΙΝΟΧΡΗΣΤΟΙ ΧΩΡΟΙ	ΦΕΚ311/Δ/31-12-1970	218
84	497	21	ΕΛΕΥΘΕΡΟΙ ΧΩΡΟΙ - ΑΣΤΙΚΟ ΠΡΑΣΙΝΟ	ΕΛΕΥΘΕΡΟΙ ΚΟΙΝΟΧΡΗΣΤΟΙ ΧΩΡΟΙ_ΠΛΑΤΕΙΑ	ΦΕΚ13/Α/20-01-1955_ΦΕΚ650/Α/30-06-1994	843
85	1742	14	ΕΛΕΥΘΕΡΟΙ ΧΩΡΟΙ - ΑΣΤΙΚΟ ΠΡΑΣΙΝΟ	ΕΛΕΥΘΕΡΟΙ ΚΟΙΝΟΧΡΗΣΤΟΙ ΧΩΡΟΙ	ΦΕΚ151/Δ/07-07-1971_ΦΕΚ885/Δ/21-10-1997	421
86	1980	23	ΚΟΙΝΩΦΕΛΕΙΣ ΕΞΥΠΗΡΕΤΗΣΕΙΣ	ΚΤΙΡΙΑ ΠΕΡΙΘΑΛΨΗΣ_ΚΕΝΤΡΟ ΥΓΕΙΑΣ	ΦΕΚ653/Δ/1997_ΦΕΚ436/Δ/08-05-2003	2.987
87	1613_1579	15	ΕΛΕΥΘΕΡΟΙ ΧΩΡΟΙ - ΑΣΤΙΚΟ ΠΡΑΣΙΝΟ	ΕΛΕΥΘΕΡΟΙ ΚΟΙΝΟΧΡΗΣΤΟΙ ΧΩΡΟΙ	ΦΕΚ311/Δ/31-12-1970_ΦΕΚ1454/Δ/15-12-1993	344
88	234	9	ΕΛΕΥΘΕΡΟΙ ΧΩΡΟΙ - ΑΣΤΙΚΟ ΠΡΑΣΙΝΟ	ΕΛΕΥΘΕΡΟΙ ΚΟΙΝΟΧΡΗΣΤΟΙ ΧΩΡΟΙ	ΦΕΚ599/Δ/28-05-1993	628
89	629	20	ΚΟΙΝΩΦΕΛΕΙΣ ΕΞΥΠΗΡΕΤΗΣΕΙΣ	ΧΩΡΟΙ ΣΥΝΑΘΡΟΙΣΗΣ ΚΟΙΝΟΥ_ΙΕΡΟΣ ΝΑΟΣ	ΦΕΚ133/Α/27-07-1957_ΦΕΚ132/Α/01-07-1959_ΦΕΚ1150/Δ/04-11-1994_ΦΕΚ51/ΑΑΠ/09-02-2009	647
90	1231Α	19	ΕΛΕΥΘΕΡΟΙ ΧΩΡΟΙ - ΑΣΤΙΚΟ ΠΡΑΣΙΝΟ	ΕΛΕΥΘΕΡΟΙ ΚΟΙΝΟΧΡΗΣΤΟΙ ΧΩΡΟΙ	ΦΕΚ139/Δ/06-07-1970_ΦΕΚ944/Δ/21-09-1992	242
91	1397	31	ΚΟΙΝΩΦΕΛΕΙΣ ΕΞΥΠΗΡΕΤΗΣΕΙΣ	ΚΤΙΡΙΑ ΕΚΠΑΙΔΕΥΣΗΣ	ΦΕΚ311/Δ/31-12-1970_ΦΕΚ276/Δ/20-05-1991_ΦΕΚ1374/Δ/19-10-1993	4.417
92	456	11	ΕΛΕΥΘΕΡΟΙ ΧΩΡΟΙ - ΑΣΤΙΚΟ ΠΡΑΣΙΝΟ	ΕΛΕΥΘΕΡΟΙ ΚΟΙΝΟΧΡΗΣΤΟΙ ΧΩΡΟΙ	ΦΕΚ59/Α/25-01-1936_ΦΕΚ167/Α/07-06-1951	1.558
93	1527	17	ΚΟΙΝΩΦΕΛΕΙΣ ΕΞΥΠΗΡΕΤΗΣΕΙΣ	ΚΤΙΡΙΑ ΠΟΛΛΑΠΛΩΝ ΧΡΗΣΕΩΝ	ΦΕΚ311/Δ/31-12-1970_ΦΕΚ944/Δ/21-09-1992_ΦΕΚ1454/Δ/15-12-1993	1.048
94	1479	30	ΕΛΕΥΘΕΡΟΙ ΧΩΡΟΙ - ΑΣΤΙΚΟ ΠΡΑΣΙΝΟ	ΕΛΕΥΘΕΡΟΙ ΚΟΙΝΟΧΡΗΣΤΟΙ ΧΩΡΟΙ	ΦΕΚ1346/Δ/31-12-1986	1.556
95	292Α	1	ΕΛΕΥΘΕΡΟΙ ΧΩΡΟΙ - ΑΣΤΙΚΟ ΠΡΑΣΙΝΟ	ΕΛΕΥΘΕΡΟΙ ΚΟΙΝΟΧΡΗΣΤΟΙ ΧΩΡΟΙ	ΦΕΚ59/Α/25-01-1936	279
96	1571	16	ΚΟΙΝΩΦΕΛΕΙΣ ΕΞΥΠΗΡΕΤΗΣΕΙΣ	ΚΤΙΡΙΑ ΕΚΠΑΙΔΕΥΣΗΣ	ΦΕΚ311/Δ/31-12-1970_ΦΕΚ158/Δ/18-06-1974	2.149
97	1526	17	ΚΟΙΝΩΦΕΛΕΙΣ ΕΞΥΠΗΡΕΤΗΣΕΙΣ	ΚΤΙΡΙΑ ΕΚΠΑΙΔΕΥΣΗΣ <sub>31</sub>	ΦΕΚ311/Δ/31-12-1970_ΦΕΚ1073/Δ/10-11-1986	5.054
98	1802	28	ΚΟΙΝΩΦΕΛΕΙΣ ΕΞΥΠΗΡΕΤΗΣΕΙΣ	ΚΤΙΡΙΑ ΕΚΠΑΙΔΕΥΣΗΣ	ΦΕΚ151/Δ/07-07-1971_ΦΕΚ3/Δ/1974_ΦΕΚ348/Δ/29-09-1977	7.948
99	64	26	ΕΛΕΥΘΕΡΟΙ ΧΩΡΟΙ - ΑΣΤΙΚΟ ΠΡΑΣΙΝΟ	ΕΛΕΥΘΕΡΟΙ ΚΟΙΝΟΧΡΗΣΤΟΙ ΧΩΡΟΙ_ΠΑΙΔΟΤΟΠΟΣ	ΦΕΚ114/Δ/21-04-1983	651
100	1737	14	ΕΛΕΥΘΕΡΟΙ ΧΩΡΟΙ - ΑΣΤΙΚΟ ΠΡΑΣΙΝΟ	ΕΛΕΥΘΕΡΟΙ ΚΟΙΝΟΧΡΗΣΤΟΙ ΧΩΡΟΙ	ΦΕΚ52/Δ/28-02-1977	3.659
101	882	26	ΚΟΙΝΩΦΕΛΕΙΣ ΕΞΥΠΗΡΕΤΗΣΕΙΣ	ΧΩΡΟΙ ΣΥΝΑΘΡΟΙΣΗΣ ΚΟΙΝΟΥ_ΙΕΡΟΣ ΝΑΟΣ	ΦΕΚ436/Δ/25-08-1978_ΦΕΚ1110/Δ/09-09-1993	918
102	218	9	ΚΟΙΝΩΦΕΛΕΙΣ ΕΞΥΠΗΡΕΤΗΣΕΙΣ	ΧΩΡΟΙ ΣΥΝΑΘΡΟΙΣΗΣ ΚΟΙΝΟΥ_ΙΕΡΟΣ ΝΑΟΣ	ΦΕΚ266/Α/16-09-1933_ΦΕΚ59/Α/25-01-1936_ΦΕΚ130/Α/16-06-1949_ΦΕΚ96/Α/14-05-1954_ΦΕΚ154/Δ/31-05-1973_ΦΕΚ51/Δ/03-02-1993	2.912
103	563	21α	ΕΛΕΥΘΕΡΟΙ ΧΩΡΟΙ - ΑΣΤΙΚΟ ΠΡΑΣΙΝΟ	ΕΛΕΥΘΕΡΟΙ ΚΟΙΝΟΧΡΗΣΤΟΙ ΧΩΡΟΙ	ΦΕΚ133/Α/27-07-1957_ΦΕΚ650/Δ/30-06-1994_ΦΕΚ87/ΑΑΠ/24-04-2017	2.179

Α.Α.	Ο.Τ.	ΠΟΛΕΟΔΟΜΙΚΗ ΕΝΟΤΗΤΑ	ΓΕΝΙΚΗ ΧΡΗΣΗ ΓΗΣ	ΕΙΔΙΚΗ ΧΡΗΣΗ ΓΗΣ	Φ.Ε.Κ. ΕΓΚΡΙΣΗΣ	ΕΜΒΑΔΟΝ (τ.μ.)
104	725A	19	ΚΟΙΝΩΦΕΛΕΙΣ ΕΞΥΠΗΡΕΤΗΣΕΙΣ	ΧΩΡΟΙ ΣΥΝΑΘΡΟΙΣΗΣ ΚΟΙΝΟΥ_ΙΕΡΟΣ ΝΑΟΣ	ΦΕΚ43/Δ/16-04-1962	688
105	1733	14	ΚΟΙΝΩΦΕΛΕΙΣ ΕΞΥΠΗΡΕΤΗΣΕΙΣ	ΚΤΙΡΙΑ ΕΚΠΑΙΔΕΥΣΗΣ	ΦΕΚ311/Δ/31-12-1970_ΦΕΚ151/Δ/07-07-1971	6.632
106	1763	14	ΚΟΙΝΩΦΕΛΕΙΣ ΕΞΥΠΗΡΕΤΗΣΕΙΣ	ΚΤΙΡΙΑ ΕΚΠΑΙΔΕΥΣΗΣ	ΦΕΚ411/Δ/29-04-1992	3.192
107	1 ΕΛ ΚΠ	34	ΕΛΕΥΘΕΡΟΙ ΧΩΡΟΙ - ΑΣΤΙΚΟ ΠΡΑΣΙΝΟ	ΕΛΕΥΘΕΡΟΙ ΚΟΙΝΟΧΡΗΣΤΟΙ ΧΩΡΟΙ	ΦΕΚ74/Δ/14-02-1991_ΦΕΚ1049/Δ/30-11-1995_ΦΕΚ281/Δ/17-04-2001	24.115
108	432A	8	ΕΛΕΥΘΕΡΟΙ ΧΩΡΟΙ - ΑΣΤΙΚΟ ΠΡΑΣΙΝΟ	ΕΛΕΥΘΕΡΟΙ ΚΟΙΝΟΧΡΗΣΤΟΙ ΧΩΡΟΙ	ΦΕΚ401/Α/14-10-1937	3.818
109	1341	32	ΚΟΙΝΩΦΕΛΕΙΣ ΕΞΥΠΗΡΕΤΗΣΕΙΣ	ΚΤΙΡΙΑ ΕΚΠΑΙΔΕΥΣΗΣ	ΦΕΚ311/Δ/31-12-1970	5.239
110	998	22	ΚΟΙΝΩΦΕΛΕΙΣ ΕΞΥΠΗΡΕΤΗΣΕΙΣ	ΚΤΙΡΙΑ ΕΚΠΑΙΔΕΥΣΗΣ	ΦΕΚ15/Δ/31-12-1966	5.018
111	-	2	ΕΛΕΥΘΕΡΟΙ ΧΩΡΟΙ - ΑΣΤΙΚΟ ΠΡΑΣΙΝΟ	ΕΛΕΥΘΕΡΟΙ ΚΟΙΝΟΧΡΗΣΤΟΙ ΧΩΡΟΙ	ΦΕΚ59/Α/25-01-1936	30
112	1645	3	ΚΟΙΝΩΦΕΛΕΙΣ ΕΞΥΠΗΡΕΤΗΣΕΙΣ	ΑΘΛΗΤΙΚΕΣ ΕΓΚΑΤΑΣΤΑΣΕΙΣ	ΦΕΚ311/Δ/31-12-1970_ΦΕΚ108/Δ/05-02-1992	2.838
113	1848	28	ΕΛΕΥΘΕΡΟΙ ΧΩΡΟΙ - ΑΣΤΙΚΟ ΠΡΑΣΙΝΟ	ΕΛΕΥΘΕΡΟΙ ΚΟΙΝΟΧΡΗΣΤΟΙ ΧΩΡΟΙ	ΦΕΚ151/Δ/07-07-1971	272
114	-	5	ΕΛΕΥΘΕΡΟΙ ΧΩΡΟΙ - ΑΣΤΙΚΟ ΠΡΑΣΙΝΟ	ΕΛΕΥΘΕΡΟΙ ΚΟΙΝΟΧΡΗΣΤΟΙ ΧΩΡΟΙ	ΦΕΚ59/Α/25-01-1936	149
115	1235	19	ΕΛΕΥΘΕΡΟΙ ΧΩΡΟΙ - ΑΣΤΙΚΟ ΠΡΑΣΙΝΟ	ΕΛΕΥΘΕΡΟΙ ΚΟΙΝΟΧΡΗΣΤΟΙ ΧΩΡΟΙ	ΦΕΚ139/Δ/06-07-1970	2.373
116	1036-1037	22	ΕΛΕΥΘΕΡΟΙ ΧΩΡΟΙ - ΑΣΤΙΚΟ ΠΡΑΣΙΝΟ	ΕΛΕΥΘΕΡΟΙ ΚΟΙΝΟΧΡΗΣΤΟΙ ΧΩΡΟΙ	ΦΕΚ59/Α/25-01-1936_ΦΕΚ15/Δ/31-01-1966_ΦΕΚ148/Δ/20-08-1968_ΦΕΚ703/Δ/30-09-1988	8.490
117	1525	17	ΚΟΙΝΩΦΕΛΕΙΣ ΕΞΥΠΗΡΕΤΗΣΕΙΣ	ΚΤΙΡΙΑ ΚΟΙΝΩΝΙΚΗΣ ΠΡΟΝΟΙΑΣ_ΠΑΙΔΙΚΟΣ ΣΤΑΘΜΟΣ	ΦΕΚ311/Δ/31-12-1970_ΦΕΚ300/Δ/05-06-1981	1.565
118	426	7	ΚΟΙΝΩΦΕΛΕΙΣ ΕΞΥΠΗΡΕΤΗΣΕΙΣ	ΑΘΛΗΤΙΚΕΣ ΕΓΚΑΤΑΣΤΑΣΕΙΣ	ΦΕΚ59/Α/25-01-1936_ΦΕΚ415/Δ/27-04-1993	2.240
119	429	7	ΚΟΙΝΩΦΕΛΕΙΣ ΕΞΥΠΗΡΕΤΗΣΕΙΣ	ΚΤΙΡΙΟ ΠΟΛΛΑΠΛΩΝ ΧΡΗΣΕΩΝ	ΦΕΚ1061/Δ/15-10-1992	431
120	-	21α	ΕΛΕΥΘΕΡΟΙ ΧΩΡΟΙ - ΑΣΤΙΚΟ ΠΡΑΣΙΝΟ	ΕΛΕΥΘΕΡΟΙ ΚΟΙΝΟΧΡΗΣΤΟΙ ΧΩΡΟΙ	ΦΕΚ13/Α/20-01-1955	396
121	1987	23	ΚΟΙΝΩΦΕΛΕΙΣ ΕΞΥΠΗΡΕΤΗΣΕΙΣ	ΧΩΡΟΙ ΣΥΝΑΘΡΟΙΣΗΣ ΚΟΙΝΟΥ_ΠΝΕΜΑΤΙΚΟ ΚΕΝΤΡΟ	ΦΕΚ653/Δ/28-07-1997	1.814
122	421A	7	ΚΟΙΝΩΦΕΛΕΙΣ ΕΞΥΠΗΡΕΤΗΣΕΙΣ	ΚΤΙΡΙΑ ΚΟΙΝΩΝΙΚΗΣ ΠΡΟΝΟΙΑΣ_ΚΑΠΗ	ΦΕΚ59/Α/25-01-1936_ΦΕΚ415/Δ/27-04-1993	1.356
123	9 ΕΛ	34	ΕΛΕΥΘΕΡΟΙ ΧΩΡΟΙ - ΑΣΤΙΚΟ ΠΡΑΣΙΝΟ	ΕΛΕΥΘΕΡΟΙ ΚΟΙΝΟΧΡΗΣΤΟΙ ΧΩΡΟΙ	ΦΕΚ1049/Δ/30-11-1995	20.846
124	451A	22	ΚΟΙΝΩΦΕΛΕΙΣ ΕΞΥΠΗΡΕΤΗΣΕΙΣ	ΧΩΡΟΙ ΣΥΝΑΘΡΟΙΣΗΣ ΚΟΙΝΟΥ_ΙΕΡΟΣ ΝΑΟΣ <sub>32</sub>	ΦΕΚ401/Α/14-10-1937_ΦΕΚ56/Α/21-04-1958_ΦΕΚ69/Δ/08-06-1962_ΦΕΚ695/Δ/23-08-2006	205
125	1693	29	ΚΟΙΝΩΦΕΛΕΙΣ ΕΞΥΠΗΡΕΤΗΣΕΙΣ	ΚΤΙΡΙΑ ΕΚΠΑΙΔΕΥΣΗΣ	ΦΕΚ151/Δ/07-07-1971	3.377
126	122	11	ΚΟΙΝΩΦΕΛΕΙΣ ΕΞΥΠΗΡΕΤΗΣΕΙΣ	ΚΤΙΡΙΑ ΚΟΙΝΩΝΙΚΗΣ ΠΡΟΝΟΙΑΣ_ΠΑΙΔΙΚΟΣ ΣΤΑΘΜΟΣ	ΦΕΚ59/Α/25-01-1936_ΦΕΚ299/Δ/05-06-1981	870
127	338	6	ΕΛΕΥΘΕΡΟΙ ΧΩΡΟΙ - ΑΣΤΙΚΟ ΠΡΑΣΙΝΟ	ΕΛΕΥΘΕΡΟΙ ΚΟΙΝΟΧΡΗΣΤΟΙ ΧΩΡΟΙ	ΦΕΚ59/Α/25-01-1936	3.364
128	1927	9	ΚΟΙΝΩΦΕΛΕΙΣ ΕΞΥΠΗΡΕΤΗΣΕΙΣ	ΚΤΙΡΙΑ ΕΚΠΑΙΔΕΥΣΗΣ	ΦΕΚ59/Α/25-01-1936_ΦΕΚ111/Α/28-04-1956_ΦΕΚ679/Δ/21-12-1978_ΦΕΚ390/Δ/20-07-1979	6.587
129	1345	32	ΚΟΙΝΩΦΕΛΕΙΣ ΕΞΥΠΗΡΕΤΗΣΕΙΣ	ΚΤΙΡΙΑ ΚΟΙΝΩΝΙΚΗΣ ΠΡΟΝΟΙΑΣ_ΒΡΕΦΟΝΗΠΙΑ ΚΟΣ ΣΤΑΘΜΟΣ	ΦΕΚ534/Δ/01-06-1994	1.093
130	752	19	ΕΛΕΥΘΕΡΟΙ ΧΩΡΟΙ - ΑΣΤΙΚΟ ΠΡΑΣΙΝΟ	ΕΛΕΥΘΕΡΟΙ ΚΟΙΝΟΧΡΗΣΤΟΙ ΧΩΡΟΙ	ΦΕΚ944/Δ/21-09-1992	256
131	11A	1	ΚΟΙΝΩΦΕΛΕΙΣ ΕΞΥΠΗΡΕΤΗΣΕΙΣ	ΧΩΡΟΙ ΣΥΝΑΘΡΟΙΣΗΣ ΚΟΙΝΟΥ_ΙΕΡΟΣ ΝΑΟΣ	ΦΕΚ59/Α/25-01-1936	2.134



Α.Α.	Ο.Τ.	ΠΟΛΕΟΔΟΜΙΚΗ ΕΝΟΤΗΤΑ	ΓΕΝΙΚΗ ΧΡΗΣΗ ΓΗΣ	ΕΙΔΙΚΗ ΧΡΗΣΗ ΓΗΣ	Φ.Ε.Κ. ΕΓΚΡΙΣΗΣ	ΕΜΒΑΔΟΝ (τ.μ.)
132	1347	32	ΕΛΕΥΘΕΡΟΙ ΧΩΡΟΙ - ΑΣΤΙΚΟ ΠΡΑΣΙΝΟ	ΕΛΕΥΘΕΡΟΙ ΚΟΙΝΟΧΡΗΣΤΟΙ ΧΩΡΟΙ	ΦΕΚ311/Δ/31-12-1970	2.521
133	1862	28	ΕΛΕΥΘΕΡΟΙ ΧΩΡΟΙ - ΑΣΤΙΚΟ ΠΡΑΣΙΝΟ	ΕΛΕΥΘΕΡΟΙ ΚΟΙΝΟΧΡΗΣΤΟΙ ΧΩΡΟΙ	ΦΕΚ274/Α/07-10-1955_ΦΕΚ151/Δ/07-07-1971	2.143
134	1011	22	ΕΛΕΥΘΕΡΟΙ ΧΩΡΟΙ - ΑΣΤΙΚΟ ΠΡΑΣΙΝΟ	ΓΗΠΕΔΑ ΣΤΑΘΜΕΥΣΗΣ	ΦΕΚ15/Δ/31-01-1966_ΦΕΚ178/Δ/23-03-1989	614
135	1090	18	ΚΟΙΝΩΦΕΛΕΙΣ ΕΞΥΠΗΡΕΤΗΣΕΙΣ	ΚΤΙΡΙΑ ΠΕΡΙΘΑΛΨΗΣ_ΚΕΝΤΡΟ ΥΓΕΙΑΣ	ΦΕΚ944/Δ/21-09-1992	899
136	1160	3	ΕΛΕΥΘΕΡΟΙ ΧΩΡΟΙ - ΑΣΤΙΚΟ ΠΡΑΣΙΝΟ	ΕΛΕΥΘΕΡΟΙ ΚΟΙΝΟΧΡΗΣΤΟΙ ΧΩΡΟΙ	ΦΕΚ139/Δ/06-07-1970	298
137	328Α	1	ΕΛΕΥΘΕΡΟΙ ΧΩΡΟΙ - ΑΣΤΙΚΟ ΠΡΑΣΙΝΟ	ΕΛΕΥΘΕΡΟΙ ΚΟΙΝΟΧΡΗΣΤΟΙ ΧΩΡΟΙ_ΠΛΑΤΕΙΑ	ΦΕΚ59/Α/25-01-1936_ΦΕΚ275/Δ/10-09-1976_ΦΕΚ107/Δ/05-02-1992_ΦΕΚ798/Δ/30-07-1996	2.989
138	1210	19	ΕΛΕΥΘΕΡΟΙ ΧΩΡΟΙ - ΑΣΤΙΚΟ ΠΡΑΣΙΝΟ	ΕΛΕΥΘΕΡΟΙ ΚΟΙΝΟΧΡΗΣΤΟΙ ΧΩΡΟΙ	ΦΕΚ139/Δ/06-07-1970	2.014
139	1905	27	ΕΛΕΥΘΕΡΟΙ ΧΩΡΟΙ - ΑΣΤΙΚΟ ΠΡΑΣΙΝΟ	ΕΛΕΥΘΕΡΟΙ ΚΟΙΝΟΧΡΗΣΤΟΙ ΧΩΡΟΙ_ΠΑΙΔΙΚΗ ΧΑΡΑ	ΦΕΚ151/Δ/07-07-1971_ΦΕΚ270/Δ/14-05-1990	274
140	1460	30	ΚΟΙΝΩΦΕΛΕΙΣ ΕΞΥΠΗΡΕΤΗΣΕΙΣ	ΚΤΙΡΙΑ ΚΟΙΝΩΝΙΚΗΣ ΠΡΟΝΟΙΑΣ_ΒΡΕΦΟΝΗΠΙΑΚΟΣ ΣΤΑΘΜΟΣ	ΦΕΚ311/Δ/31-12-1970_ΦΕΚ404/Δ/26-04-1994	439
141	1829	28	ΕΛΕΥΘΕΡΟΙ ΧΩΡΟΙ - ΑΣΤΙΚΟ ΠΡΑΣΙΝΟ	ΕΛΕΥΘΕΡΟΙ ΚΟΙΝΟΧΡΗΣΤΟΙ ΧΩΡΟΙ_ΠΑΙΔΙΚΗ ΧΑΡΑ	ΦΕΚ20/Δ/28-01-1991	382
142	915B	26	ΕΛΕΥΘΕΡΟΙ ΧΩΡΟΙ - ΑΣΤΙΚΟ ΠΡΑΣΙΝΟ	ΕΛΕΥΘΕΡΟΙ ΚΟΙΝΟΧΡΗΣΤΟΙ ΧΩΡΟΙ	ΦΕΚ518/Δ/08-10-1978_ΦΕΚ471/Δ/02-09-1981	268
143	717	19	ΚΟΙΝΩΦΕΛΕΙΣ ΕΞΥΠΗΡΕΤΗΣΕΙΣ	ΚΤΙΡΙΑ ΕΚΠΑΙΔΕΥΣΗΣ	ΦΕΚ133/Α/27-07-1957_ΦΕΚ140/ΑΑΠ/11-04-2008	786
144	1101	19	ΕΛΕΥΘΕΡΟΙ ΧΩΡΟΙ - ΑΣΤΙΚΟ ΠΡΑΣΙΝΟ	ΕΛΕΥΘΕΡΟΙ ΚΟΙΝΟΧΡΗΣΤΟΙ ΧΩΡΟΙ	ΦΕΚ139/06-07-1970	3.241
145	-	19	ΕΛΕΥΘΕΡΟΙ ΧΩΡΟΙ - ΑΣΤΙΚΟ ΠΡΑΣΙΝΟ	ΕΛΕΥΘΕΡΟΙ ΚΟΙΝΟΧΡΗΣΤΟΙ ΧΩΡΟΙ	ΦΕΚ139/06-07-1970	133
146	1854B	28	ΕΛΕΥΘΕΡΟΙ ΧΩΡΟΙ - ΑΣΤΙΚΟ ΠΡΑΣΙΝΟ	ΕΛΕΥΘΕΡΟΙ ΚΟΙΝΟΧΡΗΣΤΟΙ ΧΩΡΟΙ	ΦΕΚ20/Δ/28-01-1991	162
147	1328	32	ΕΛΕΥΘΕΡΟΙ ΧΩΡΟΙ - ΑΣΤΙΚΟ ΠΡΑΣΙΝΟ	ΕΛΕΥΘΕΡΟΙ ΚΟΙΝΟΧΡΗΣΤΟΙ ΧΩΡΟΙ_ΠΑΙΔΙΚΗ ΧΑΡΑ	ΦΕΚ396/Δ/20-10-1977	2.216
148	867	26	ΚΟΙΝΩΦΕΛΕΙΣ ΕΞΥΠΗΡΕΤΗΣΕΙΣ	ΚΤΙΡΙΑ ΠΕΡΙΘΑΛΨΗΣ_ΚΕΝΤΡΟ ΥΓΕΙΑΣ	ΦΕΚ120/Δ/14-09-1967_ΦΕΚ436/Δ/25-08-1978_ΦΕΚ1110/ΑΑΠ/09-09-1993	4.602
149	1228	19	ΚΟΙΝΩΦΕΛΕΙΣ ΕΞΥΠΗΡΕΤΗΣΕΙΣ	ΚΤΙΡΙΑ ΠΟΛΛΑΠΛΩΝ ΧΡΗΣΕΩΝ	944/Δ/1992_794/Δ/1994	1.294
150	1037	22	ΚΟΙΝΩΦΕΛΕΙΣ ΕΞΥΠΗΡΕΤΗΣΕΙΣ	ΚΤΙΡΙΑ ΚΟΙΝΩΝΙΚΗΣ ΠΡΟΝΟΙΑΣ_ΒΡΕΦΟΝΗΠΙΑΚΟΣ ΣΤΑΘΜΟΣ	ΦΕΚ703/Δ/30-09-1988	477
151	1319	31	ΕΛΕΥΘΕΡΟΙ ΧΩΡΟΙ - ΑΣΤΙΚΟ ΠΡΑΣΙΝΟ	ΕΛΕΥΘΕΡΟΙ ΚΟΙΝΟΧΡΗΣΤΟΙ ΧΩΡΟΙ_ΠΛΑΤΕΙΑ	ΦΕΚ311/Δ/31-12-1970	2.931
152	1363	31	ΕΛΕΥΘΕΡΟΙ ΧΩΡΟΙ - ΑΣΤΙΚΟ ΠΡΑΣΙΝΟ	ΕΛΕΥΘΕΡΟΙ ΚΟΙΝΟΧΡΗΣΤΟΙ ΧΩΡΟΙ_ΠΛΑΤΕΙΑ	ΦΕΚ311/Δ/31-12-1970_ΦΕΚ295/ΑΑΠ/29-12-2017	1.306
153	229	9	ΚΟΙΝΩΦΕΛΕΙΣ ΕΞΥΠΗΡΕΤΗΣΕΙΣ	ΔΙΟΙΚΗΣΗ_ΔΗΜΟΤΙΚΑ ΚΤΙΡΙΑ	ΦΕΚ130/Α/16-06-1949	5.065
154	7 ΕΛ	34	ΕΛΕΥΘΕΡΟΙ ΧΩΡΟΙ - ΑΣΤΙΚΟ ΠΡΑΣΙΝΟ_ΚΟΙΝΩΦΕΛΕΙΣ ΛΕΙΤΟΥΡΓΙΕΣ	ΔΙΟΙΚΗΣΗ	ΦΕΚ1049/30-11/1995	23.627
155	531	21	ΕΛΕΥΘΕΡΟΙ ΧΩΡΟΙ - ΑΣΤΙΚΟ ΠΡΑΣΙΝΟ	ΕΛΕΥΘΕΡΟΙ ΚΟΙΝΟΧΡΗΣΤΟΙ ΧΩΡΟΙ	ΦΕΚ13/Α/20-01-1955_ΦΕΚ156/Α/12-07-1956_ΦΕΚ133/Α/27-07-1957_ΦΕΚ35/Α/25-02-1959	163
156	-	12	ΕΛΕΥΘΕΡΟΙ ΧΩΡΟΙ - ΑΣΤΙΚΟ ΠΡΑΣΙΝΟ	ΕΛΕΥΘΕΡΟΙ ΚΟΙΝΟΧΡΗΣΤΟΙ ΧΩΡΟΙ	ΦΕΚ59/Α/25-01-1936	324
157	1656B	3	ΕΛΕΥΘΕΡΟΙ ΧΩΡΟΙ -	ΕΛΕΥΘΕΡΟΙ	ΦΕΚ311/Δ/31-12-	90

Α.Α.	Ο.Τ.	ΠΟΛΕΟΔΟΜΙΚΗ ΕΝΟΤΗΤΑ	ΓΕΝΙΚΗ ΧΡΗΣΗ ΓΗΣ	ΕΙΔΙΚΗ ΧΡΗΣΗ ΓΗΣ	Φ.Ε.Κ. ΕΓΚΡΙΣΗΣ	ΕΜΒΑΔΟΝ (τ.μ.)
			ΑΣΤΙΚΟ ΠΡΑΣΙΝΟ	ΚΟΙΝΟΧΡΗΣΤΟΙ ΧΩΡΟΙ	1970_ΦΕΚ42/Δ/14-02-1973	
158	143B	24	ΕΛΕΥΘΕΡΟΙ ΧΩΡΟΙ - ΑΣΤΙΚΟ ΠΡΑΣΙΝΟ	ΕΛΕΥΘΕΡΟΙ ΚΟΙΝΟΧΡΗΣΤΟΙ ΧΩΡΟΙ	ΦΕΚ59/Α/25-01-1936_ΦΕΚ80/Δ/24-07-1961	840
159	587	20	ΚΟΙΝΩΦΕΛΕΙΣ ΕΞΥΠΗΡΕΤΗΣΕΙΣ	ΚΤΙΡΙΑ ΕΚΠΑΙΔΕΥΣΗΣ	ΦΕΚ133/Α/27-07-1957_ΦΕΚ108/Δ/16-09-1961_ΦΕΚ1150/Δ/04-11-1994_ΦΕΚ21/Δ/20-01-2006	2.009
160	396	7	ΕΛΕΥΘΕΡΟΙ ΧΩΡΟΙ - ΑΣΤΙΚΟ ΠΡΑΣΙΝΟ	ΕΛΕΥΘΕΡΟΙ ΚΟΙΝΟΧΡΗΣΤΟΙ ΧΩΡΟΙ	ΦΕΚ401/Α/14-10-1937	817
161	491	21	ΕΛΕΥΘΕΡΟΙ ΧΩΡΟΙ - ΑΣΤΙΚΟ ΠΡΑΣΙΝΟ	ΕΛΕΥΘΕΡΟΙ ΚΟΙΝΟΧΡΗΣΤΟΙ ΧΩΡΟΙ	ΦΕΚ13/Α/20-01-1955	827
162	743A	4	ΕΛΕΥΘΕΡΟΙ ΧΩΡΟΙ - ΑΣΤΙΚΟ ΠΡΑΣΙΝΟ	ΕΛΕΥΘΕΡΟΙ ΚΟΙΝΟΧΡΗΣΤΟΙ ΧΩΡΟΙ	ΦΕΚ131/Α/28-08-1958	1.433
163	75A	12	ΕΛΕΥΘΕΡΟΙ ΧΩΡΟΙ - ΑΣΤΙΚΟ ΠΡΑΣΙΝΟ	ΕΛΕΥΘΕΡΟΙ ΚΟΙΝΟΧΡΗΣΤΟΙ ΧΩΡΟΙ	ΦΕΚ59/Α/25-01-1936	137
164	123A	11	ΕΛΕΥΘΕΡΟΙ ΧΩΡΟΙ - ΑΣΤΙΚΟ ΠΡΑΣΙΝΟ	ΕΛΕΥΘΕΡΟΙ ΚΟΙΝΟΧΡΗΣΤΟΙ ΧΩΡΟΙ	ΦΕΚ59/Α/25-01-1936	586
165	1338	32	ΕΛΕΥΘΕΡΟΙ ΧΩΡΟΙ - ΑΣΤΙΚΟ ΠΡΑΣΙΝΟ	ΕΛΕΥΘΕΡΟΙ ΚΟΙΝΟΧΡΗΣΤΟΙ ΧΩΡΟΙ_ΑΛΣΟΣ	ΦΕΚ311/Δ/31-12-1970	2.932
166	1748	14	ΚΟΙΝΩΦΕΛΕΙΣ ΕΞΥΠΗΡΕΤΗΣΕΙΣ	ΧΩΡΟΙ ΣΥΝΑΘΡΟΙΣΗΣ ΚΟΙΝΟΥ_ΙΕΡΟΣ ΝΑΟΣ	ΦΕΚ151/Δ/07-07-1971	2.127
167	1051	24	ΚΟΙΝΩΦΕΛΕΙΣ ΕΞΥΠΗΡΕΤΗΣΕΙΣ	ΚΤΙΡΙΑ ΕΚΠΑΙΔΕΥΣΗΣ	ΦΕΚ144/Δ/11-07-1970	7.132
168	550A	21α	ΕΛΕΥΘΕΡΟΙ ΧΩΡΟΙ - ΑΣΤΙΚΟ ΠΡΑΣΙΝΟ	ΕΛΕΥΘΕΡΟΙ ΚΟΙΝΟΧΡΗΣΤΟΙ ΧΩΡΟΙ	ΦΕΚ13/Α/20-01-1955	508
169	1801	27	ΕΛΕΥΘΕΡΟΙ ΧΩΡΟΙ - ΑΣΤΙΚΟ ΠΡΑΣΙΝΟ	ΕΛΕΥΘΕΡΟΙ ΚΟΙΝΟΧΡΗΣΤΟΙ ΧΩΡΟΙ	ΦΕΚ151/Δ/07-07-1971_ΦΕΚ348/Δ/29-09-1977	172
170	390	6	ΕΛΕΥΘΕΡΟΙ ΧΩΡΟΙ - ΑΣΤΙΚΟ ΠΡΑΣΙΝΟ	ΕΛΕΥΘΕΡΟΙ ΚΟΙΝΟΧΡΗΣΤΟΙ ΧΩΡΟΙ	ΦΕΚ415/Δ/27-04-1993	186
171	419	7	ΚΟΙΝΩΦΕΛΕΙΣ ΕΞΥΠΗΡΕΤΗΣΕΙΣ	ΚΤΙΡΙΑ ΠΟΛΛΑΠΛΩΝ ΧΡΗΣΕΩΝ	ΦΕΚ59/Α/25-01-1936_ΦΕΚ415/Δ/27-04-1993	3.873
172	460	12	ΚΟΙΝΩΦΕΛΕΙΣ ΕΞΥΠΗΡΕΤΗΣΕΙΣ	ΑΘΛΗΤΙΚΕΣ ΕΓΚΑΤΑΣΤΑΣΕΙΣ	ΦΕΚ167/Α/07-06-1951_ΦΕΚ169/Α/24-06-1952_ΦΕΚ470/Δ/24-07-1989	29.591
173	1005	22	ΚΟΙΝΩΦΕΛΕΙΣ ΕΞΥΠΗΡΕΤΗΣΕΙΣ	ΚΤΙΡΙΑ ΕΚΠΑΙΔΕΥΣΗΣ	ΦΕΚ15/Δ/31-01-1966_ΦΕΚ138/ΑΑΠ/11-04-2008	7.333
174	415	7	ΚΟΙΝΩΦΕΛΕΙΣ ΕΞΥΠΗΡΕΤΗΣΕΙΣ	ΚΤΙΡΙΑ ΕΚΠΑΙΔΕΥΣΗΣ	ΦΕΚ59/Α/25-01-1936_ΦΕΚ192/Δ/13-10-1969	3.769
175	1554	16	ΚΟΙΝΩΦΕΛΕΙΣ ΕΞΥΠΗΡΕΤΗΣΕΙΣ	ΧΩΡΟΙ ΣΥΝΑΘΡΟΙΣΗΣ ΚΟΙΝΟΥ_ΙΕΡΟΣ ΝΑΟΣ	ΦΕΚ311/Δ/31-12-1970_ΦΕΚ389/Δ/20-07-1979_ΦΕΚ301/Δ/05-06-1981	633
176	730	19	ΕΛΕΥΘΕΡΟΙ ΧΩΡΟΙ - ΑΣΤΙΚΟ ΠΡΑΣΙΝΟ	ΕΛΕΥΘΕΡΟΙ ΚΟΙΝΟΧΡΗΣΤΟΙ ΧΩΡΟΙ	ΦΕΚ133/Α/27-07-1957_ΦΕΚ9/Δ/28-01-1961	4.075
177	883	26	ΕΛΕΥΘΕΡΟΙ ΧΩΡΟΙ - ΑΣΤΙΚΟ ΠΡΑΣΙΝΟ	ΕΛΕΥΘΕΡΟΙ ΚΟΙΝΟΧΡΗΣΤΟΙ ΧΩΡΟΙ_ΠΛΑΤΕΙΑ	34 ΦΕΚ28/Δ/17-12-1959_ΦΕΚ151/Δ/07-07-1971_ΦΕΚ1110/Δ/09-09-1993	5.400
178	494	21	ΚΟΙΝΩΦΕΛΕΙΣ ΕΞΥΠΗΡΕΤΗΣΕΙΣ	ΚΤΙΡΙΑ ΚΟΙΝΩΝΙΚΗΣ ΠΡΟΝΟΙΑΣ_ΒΡΕΦΟΝΗΠΙΑΚΟΣ ΣΤΑΘΜΟΣ	ΦΕΚ13/Α/20-01-1955_ΦΕΚ650/Α/30-06-1994	830
179	1932	9	ΚΟΙΝΩΦΕΛΕΙΣ ΕΞΥΠΗΡΕΤΗΣΕΙΣ	ΧΩΡΟΙ ΣΥΝΑΘΡΟΙΣΗΣ ΚΟΙΝΟΥ_ΙΕΡΟΣ ΝΑΟΣ	ΦΕΚ401/Α/14-10-1937_ΦΕΚ111/Α/28-04-1956_ΦΕΚ867/Δ/02-08-1993	256
180	1139	17	ΕΛΕΥΘΕΡΟΙ ΧΩΡΟΙ - ΑΣΤΙΚΟ ΠΡΑΣΙΝΟ	ΕΛΕΥΘΕΡΟΙ ΚΟΙΝΟΧΡΗΣΤΟΙ ΧΩΡΟΙ	ΦΕΚ139/Δ/06-07-1970	319
181	380	6	ΚΟΙΝΩΦΕΛΕΙΣ ΕΞΥΠΗΡΕΤΗΣΕΙΣ	ΚΑΤΑΣΚΕΥΕΣ_ΧΩΡΟΣ ΥΠΟΓΕΙΩΝ ΑΦΟΔΕΥΤΗΡΙΩΝ	ΦΕΚ59/Α/25-01-1936_ΦΕΚ401/Α/14-10-1937_ΦΕΚ749/Δ/31-12-1985_ΦΕΚ415/Δ/27-04-1993	1.330
182	131	11	ΚΟΙΝΩΦΕΛΕΙΣ ΕΞΥΠΗΡΕΤΗΣΕΙΣ	ΚΤΙΡΙΑ ΕΚΠΑΙΔΕΥΣΗΣ	ΦΕΚ606/Δ/01-06-1993	793
183	1483	30	ΕΛΕΥΘΕΡΟΙ ΧΩΡΟΙ - ΑΣΤΙΚΟ ΠΡΑΣΙΝΟ	ΕΛΕΥΘΕΡΟΙ ΚΟΙΝΟΧΡΗΣΤΟΙ ΧΩΡΟΙ_ΠΑΙΔΟΤΟΠΟΣ	ΦΕΚ311/Δ/31-12-1970_ΦΕΚ404/Δ/26-04-1994	445
184	430	7	ΕΛΕΥΘΕΡΟΙ ΧΩΡΟΙ - ΑΣΤΙΚΟ ΠΡΑΣΙΝΟ	ΕΛΕΥΘΕΡΟΙ ΚΟΙΝΟΧΡΗΣΤΟΙ ΧΩΡΟΙ	ΦΕΚ59/Α/25-01-1936_ΦΕΚ415/Δ/27-04-1993	1.086

Α.Α.	Ο.Τ.	ΠΟΛΕΟΔΟΜΙΚΗ ΕΝΟΤΗΤΑ	ΓΕΝΙΚΗ ΧΡΗΣΗ ΓΗΣ	ΕΙΔΙΚΗ ΧΡΗΣΗ ΓΗΣ	Φ.Ε.Κ. ΕΓΚΡΙΣΗΣ	ΕΜΒΑΔΟΝ (τ.μ.)
185	328Α	1	ΚΟΙΝΩΦΕΛΕΙΣ ΕΞΥΠΗΡΕΤΗΣΕΙΣ	ΔΙΟΙΚΗΣΗ_ΔΗΜΟΤΙΚΟ ΚΑΤΑΣΤΗΜΑ	ΦΕΚ59/Α/25-01-1936_ΦΕΚ470/Δ/07-09-1984_ΦΕΚ107/Δ/05-02-1992_ΦΕΚ798/Δ/30-07-1996	2.901
186	1629	3	ΕΛΕΥΘΕΡΟΙ ΧΩΡΟΙ - ΑΣΤΙΚΟ ΠΡΑΣΙΝΟ	ΕΛΕΥΘΕΡΟΙ ΚΟΙΝΟΧΡΗΣΤΟΙ ΧΩΡΟΙ	ΦΕΚ311/Δ/31-12-1970_ΦΕΚ34/Δ/21-01-1994	531
187	1197Α	3	ΕΛΕΥΘΕΡΟΙ ΧΩΡΟΙ - ΑΣΤΙΚΟ ΠΡΑΣΙΝΟ	ΕΛΕΥΘΕΡΟΙ ΚΟΙΝΟΧΡΗΣΤΟΙ ΧΩΡΟΙ	ΦΕΚ139/Δ/06-07-1970_ΦΕΚ540/Δ/25-06-1997	1.502
188	1316	32	ΚΟΙΝΩΦΕΛΕΙΣ ΕΞΥΠΗΡΕΤΗΣΕΙΣ	ΚΤΙΡΙΑ ΕΚΠΑΙΔΕΥΣΗΣ	ΦΕΚ311/Δ/31-12-1970	2.836
189	167Α	24	ΚΟΙΝΩΦΕΛΕΙΣ ΕΞΥΠΗΡΕΤΗΣΕΙΣ	ΧΩΡΟΙ ΣΥΝΑΘΡΟΙΣΗΣ ΚΟΙΝΟΥ_ΙΕΡΟΣ ΝΑΟΣ	ΦΕΚ59/Α/25-01-1936_ΦΕΚ340/Α/22-12-1955	1.198
190	790	14	ΕΛΕΥΘΕΡΟΙ ΧΩΡΟΙ - ΑΣΤΙΚΟ ΠΡΑΣΙΝΟ	ΕΛΕΥΘΕΡΟΙ ΚΟΙΝΟΧΡΗΣΤΟΙ ΧΩΡΟΙ_ΠΑΙΔΙΚΗ ΧΑΡΑ	ΦΕΚ270/Δ/14-05-1990	1.373
191	1060	24	ΕΛΕΥΘΕΡΟΙ ΧΩΡΟΙ - ΑΣΤΙΚΟ ΠΡΑΣΙΝΟ	ΕΛΕΥΘΕΡΟΙ ΚΟΙΝΟΧΡΗΣΤΟΙ ΧΩΡΟΙ_ΠΛΑΤΕΙΑ	ΦΕΚ144/Δ/11-07-1970	1.354
192	1904	27	ΚΟΙΝΩΦΕΛΕΙΣ ΕΞΥΠΗΡΕΤΗΣΕΙΣ	ΑΘΛΗΤΙΚΕΣ ΕΓΚΑΤΑΣΤΑΣΕΙΣ	ΦΕΚ151/Δ/07-07-1971_ΦΕΚ270/Δ/14-05-1990	157
193	1434	30	ΚΟΙΝΩΦΕΛΕΙΣ ΕΞΥΠΗΡΕΤΗΣΕΙΣ	ΚΤΙΡΙΑ ΕΚΠΑΙΔΕΥΣΗΣ	ΦΕΚ311/Δ/31-12-1970_ΦΕΚ133/ΑΑΠ/10-04-2008	394
194	238	9	ΕΛΕΥΘΕΡΟΙ ΧΩΡΟΙ - ΑΣΤΙΚΟ ΠΡΑΣΙΝΟ	ΕΛΕΥΘΕΡΟΙ ΚΟΙΝΟΧΡΗΣΤΟΙ ΧΩΡΟΙ_ΠΛΑΤΕΙΑ	ΦΕΚ214/Α/11-10-1947	337
195	1640	3	ΕΛΕΥΘΕΡΟΙ ΧΩΡΟΙ - ΑΣΤΙΚΟ ΠΡΑΣΙΝΟ	ΕΛΕΥΘΕΡΟΙ ΚΟΙΝΟΧΡΗΣΤΟΙ ΧΩΡΟΙ	ΦΕΚ311/Δ/31-12-1970_ΦΕΚ42/Δ/14-02-1973_ΦΕΚ777/Δ/03-11-1988	44.099
196	434Α	8	ΕΛΕΥΘΕΡΟΙ ΧΩΡΟΙ - ΑΣΤΙΚΟ ΠΡΑΣΙΝΟ	ΕΛΕΥΘΕΡΟΙ ΚΟΙΝΟΧΡΗΣΤΟΙ ΧΩΡΟΙ	ΦΕΚ401/Α/14-10-1937	886
197	666	4	ΕΛΕΥΘΕΡΟΙ ΧΩΡΟΙ - ΑΣΤΙΚΟ ΠΡΑΣΙΝΟ	ΕΛΕΥΘΕΡΟΙ ΚΟΙΝΟΧΡΗΣΤΟΙ ΧΩΡΟΙ	ΦΕΚ157/Δ/28-11-1962	2.632
198	1137	3	ΕΛΕΥΘΕΡΟΙ ΧΩΡΟΙ - ΑΣΤΙΚΟ ΠΡΑΣΙΝΟ	ΕΛΕΥΘΕΡΟΙ ΚΟΙΝΟΧΡΗΣΤΟΙ ΧΩΡΟΙ_ΠΑΙΔΙΚΗ ΧΑΡΑ	ΦΕΚ139/Δ/06-07-1970_ΦΕΚ276/Δ/05-04-1988	1.122
199	1914	27	ΕΛΕΥΘΕΡΟΙ ΧΩΡΟΙ - ΑΣΤΙΚΟ ΠΡΑΣΙΝΟ	ΕΛΕΥΘΕΡΟΙ ΚΟΙΝΟΧΡΗΣΤΟΙ ΧΩΡΟΙ	ΦΕΚ151/Δ/07-07-1971_ΦΕΚ1336/Δ/07-10-1993_ΦΕΚ222/ΑΑΠ/06-11-2015	161
200	1607	3	ΕΛΕΥΘΕΡΟΙ ΧΩΡΟΙ - ΑΣΤΙΚΟ ΠΡΑΣΙΝΟ	ΕΛΕΥΘΕΡΟΙ ΚΟΙΝΟΧΡΗΣΤΟΙ ΧΩΡΟΙ	ΦΕΚ108/Δ/05-02-1992	548
201	2 ΕΛ ΚΠ	34	ΕΛΕΥΘΕΡΟΙ ΧΩΡΟΙ - ΑΣΤΙΚΟ ΠΡΑΣΙΝΟ	ΕΛΕΥΘΕΡΟΙ ΚΟΙΝΟΧΡΗΣΤΟΙ ΧΩΡΟΙ	ΦΕΚ74/Δ/14-02-1991_ΦΕΚ1049/Δ/30-11-1995	4.463
202	1059	24	ΚΟΙΝΩΦΕΛΕΙΣ ΕΞΥΠΗΡΕΤΗΣΕΙΣ	ΚΤΙΡΙΑ ΕΚΠΑΙΔΕΥΣΗΣ	ΦΕΚ59/Α/25-01-1936_ΦΕΚ_144/Δ/11-07-1970_ΦΕΚ140/ΑΑΠ/11-04-2008	1.955
203	1722_1723_1730_1731_1732	15	ΚΟΙΝΩΦΕΛΕΙΣ ΕΞΥΠΗΡΕΤΗΣΕΙΣ	ΕΛΕΥΘΕΡΟΙ ΚΟΙΝΟΧΡΗΣΤΟΙ ΧΩΡΟΙ <sup>35</sup>	ΦΕΚ311/Δ/31-12-1970_ΦΕΚ885/Δ/21-10-1997	15.247
204	306Β	33	ΕΛΕΥΘΕΡΟΙ ΧΩΡΟΙ - ΑΣΤΙΚΟ ΠΡΑΣΙΝΟ	ΕΛΕΥΘΕΡΟΙ ΚΟΙΝΟΧΡΗΣΤΟΙ ΧΩΡΟΙ	ΦΕΚ137/Α/06-04-1929_ΦΕΚ156/Δ/18-02-1994	564
205	1348	32	ΕΛΕΥΘΕΡΟΙ ΧΩΡΟΙ - ΑΣΤΙΚΟ ΠΡΑΣΙΝΟ	ΕΛΕΥΘΕΡΟΙ ΚΟΙΝΟΧΡΗΣΤΟΙ ΧΩΡΟΙ	ΦΕΚ311/Δ/31-12-1970	1.146
206	1681	29	ΕΛΕΥΘΕΡΟΙ ΧΩΡΟΙ - ΑΣΤΙΚΟ ΠΡΑΣΙΝΟ	ΕΛΕΥΘΕΡΟΙ ΚΟΙΝΟΧΡΗΣΤΟΙ ΧΩΡΟΙ	ΦΕΚ151/Δ/07-07-1971	1.010
207	1401	31	ΕΛΕΥΘΕΡΟΙ ΧΩΡΟΙ - ΑΣΤΙΚΟ ΠΡΑΣΙΝΟ	ΕΛΕΥΘΕΡΟΙ ΚΟΙΝΟΧΡΗΣΤΟΙ ΧΩΡΟΙ	ΦΕΚ311/Δ/31-12-1970_ΦΕΚ534/Δ/01-06-1994	707
208	1102	19	ΚΟΙΝΩΦΕΛΕΙΣ ΕΞΥΠΗΡΕΤΗΣΕΙΣ	ΧΩΡΟΙ ΣΥΝΑΘΡΟΙΣΗΣ ΚΟΙΝΟΥ_ΙΕΡΟΣ ΝΑΟΣ	ΦΕΚ139/Δ/06-07-1970_ΦΕΚ559/Δ/06-06-1994	931
209	1014Α	22	ΕΛΕΥΘΕΡΟΙ ΧΩΡΟΙ - ΑΣΤΙΚΟ ΠΡΑΣΙΝΟ	ΓΗΠΕΔΑ ΣΤΑΘΜΕΥΣΗΣ	ΦΕΚ15/Δ/31-01-1966_ΦΕΚ178/Δ/23-03-1989_ΦΕΚ48/Δ/28-01-2004	1.811
210	1607	3	ΕΛΕΥΘΕΡΟΙ ΧΩΡΟΙ - ΑΣΤΙΚΟ ΠΡΑΣΙΝΟ	ΕΛΕΥΘΕΡΟΙ ΚΟΙΝΟΧΡΗΣΤΟΙ ΧΩΡΟΙ	ΦΕΚ108/Δ/05-02-1992	71
211	1300Α	32	ΕΛΕΥΘΕΡΟΙ ΧΩΡΟΙ - ΑΣΤΙΚΟ ΠΡΑΣΙΝΟ	ΕΛΕΥΘΕΡΟΙ ΚΟΙΝΟΧΡΗΣΤΟΙ ΧΩΡΟΙ	ΦΕΚ330/Δ/08-07-1982	416
212	1378	31	ΕΛΕΥΘΕΡΟΙ ΧΩΡΟΙ - ΑΣΤΙΚΟ ΠΡΑΣΙΝΟ	ΕΛΕΥΘΕΡΟΙ ΚΟΙΝΟΧΡΗΣΤΟΙ ΧΩΡΟΙ	ΦΕΚ311/Δ/31-12-1970_ΦΕΚ295/ΑΑΠ/29-12-	2.846

Α.Α.	Ο.Τ.	ΠΟΛΕΟΔΟΜΙΚΗ ΕΝΟΤΗΤΑ	ΓΕΝΙΚΗ ΧΡΗΣΗ ΓΗΣ	ΕΙΔΙΚΗ ΧΡΗΣΗ ΓΗΣ	Φ.Ε.Κ. ΕΓΚΡΙΣΗΣ	ΕΜΒΑΔΟΝ (τ.μ.)
					2017_ΦΕΚ16/ΑΑΠ/02-02-2018	
213	1541	16	ΕΛΕΥΘΕΡΟΙ ΧΩΡΟΙ - ΑΣΤΙΚΟ ΠΡΑΣΙΝΟ	ΕΛΕΥΘΕΡΟΙ ΚΟΙΝΟΧΡΗΣΤΟΙ ΧΩΡΟΙ	ΦΕΚ311/Δ/31-12-1970_ΦΕΚ1454/Δ/15-12-1993	378
214	3 ΕΛ ΚΠ	34	ΕΛΕΥΘΕΡΟΙ ΧΩΡΟΙ - ΑΣΤΙΚΟ ΠΡΑΣΙΝΟ	ΕΛΕΥΘΕΡΟΙ ΚΟΙΝΟΧΡΗΣΤΟΙ ΧΩΡΟΙ	ΦΕΚ1049/Δ/30-11-1995	1.142
215	505	21	ΕΛΕΥΘΕΡΟΙ ΧΩΡΟΙ - ΑΣΤΙΚΟ ΠΡΑΣΙΝΟ	ΕΛΕΥΘΕΡΟΙ ΚΟΙΝΟΧΡΗΣΤΟΙ ΧΩΡΟΙ_ ΠΛΑΤΕΙΑ	ΦΕΚ13/Α/20-01-1955	2.421
216	1245	-	ΕΛΕΥΘΕΡΟΙ ΧΩΡΟΙ - ΑΣΤΙΚΟ ΠΡΑΣΙΝΟ	ΓΗΠΕΔΑ ΣΤΑΘΜΕΥΣΗΣ	ΦΕΚ311/Δ/31-12-1970	19.329
217	1367	31	ΕΛΕΥΘΕΡΟΙ ΧΩΡΟΙ - ΑΣΤΙΚΟ ΠΡΑΣΙΝΟ	ΕΛΕΥΘΕΡΟΙ ΚΟΙΝΟΧΡΗΣΤΟΙ ΧΩΡΟΙ	ΦΕΚ311/Δ/31-12-1970	1.968
218	1857	28	ΚΟΙΝΩΦΕΛΕΙΣ ΕΞΥΠΗΡΕΤΗΣΕΙΣ	ΚΤΙΡΙΑ ΕΚΠΑΙΔΕΥΣΗΣ	ΦΕΚ151/Δ/07-07-1971	3.828
219	11 ΕΛ ΚΠ	34	ΕΛΕΥΘΕΡΟΙ ΧΩΡΟΙ - ΑΣΤΙΚΟ ΠΡΑΣΙΝΟ	ΕΛΕΥΘΕΡΟΙ ΚΟΙΝΟΧΡΗΣΤΟΙ ΧΩΡΟΙ	ΦΕΚ1049/Δ/30-11-1995	495
220	1167	3	ΕΛΕΥΘΕΡΟΙ ΧΩΡΟΙ - ΑΣΤΙΚΟ ΠΡΑΣΙΝΟ	ΕΛΕΥΘΕΡΟΙ ΚΟΙΝΟΧΡΗΣΤΟΙ ΧΩΡΟΙ	ΦΕΚ139/Δ/06-07-1970	259
221	424	7	ΚΟΙΝΩΦΕΛΕΙΣ ΕΞΥΠΗΡΕΤΗΣΕΙΣ	ΚΤΙΡΙΑ ΚΟΙΝΩΝΙΚΗΣ ΠΡΟΝΟΙΑΣ_ΒΡΕΦΟΝΗΠΙΑΚΟΣ ΣΤΑΘΜΟΣ	ΦΕΚ59/Α/25-01-1936_ΦΕΚ344/Α/23-09-1938_ΦΕΚ1106/Δ/09-09-1993	938
222	868	26	ΚΟΙΝΩΦΕΛΕΙΣ ΕΞΥΠΗΡΕΤΗΣΕΙΣ	ΚΤΙΡΙΑ ΕΚΠΑΙΔΕΥΣΗΣ	ΦΕΚ1110/Δ/09-09-1993_ΦΕΚ140/ΑΑΠ/11-04-2008	853
223	245Α	9	ΕΛΕΥΘΕΡΟΙ ΧΩΡΟΙ - ΑΣΤΙΚΟ ΠΡΑΣΙΝΟ	ΕΛΕΥΘΕΡΟΙ ΚΟΙΝΟΧΡΗΣΤΟΙ ΧΩΡΟΙ	ΦΕΚ59/Α/25-01-1936	162
224	1195	3	ΚΟΙΝΩΦΕΛΕΙΣ ΕΞΥΠΗΡΕΤΗΣΕΙΣ	ΚΤΙΡΙΑ ΕΚΠΑΙΔΕΥΣΗΣ	ΦΕΚ139/Δ/06-07-1970_ΦΕΚ108/Δ/05-02-1992_ΦΕΚ540/Δ/25-06-1997	12.195
225	556	20	ΚΟΙΝΩΦΕΛΕΙΣ ΕΞΥΠΗΡΕΤΗΣΕΙΣ	ΚΤΙΡΙΑ ΕΚΠΑΙΔΕΥΣΗΣ	ΦΕΚ133/Α/27-07-1957_ΦΕΚ499/Δ/26-11-1977_ΦΕΚ135/Α/23-06-1979_ΦΕΚ1150/Δ/04-11-1994	6.145
226	563Α	21α	ΕΛΕΥΘΕΡΟΙ ΧΩΡΟΙ - ΑΣΤΙΚΟ ΠΡΑΣΙΝΟ	ΕΛΕΥΘΕΡΟΙ ΚΟΙΝΟΧΡΗΣΤΟΙ ΧΩΡΟΙ	ΦΕΚ133/Α/27-07-1957_ΦΕΚ650/Δ/30-06-1994_ΦΕΚ87/ΑΑΠ/24-04-2017	340
227	1179Α	3	ΕΛΕΥΘΕΡΟΙ ΧΩΡΟΙ - ΑΣΤΙΚΟ ΠΡΑΣΙΝΟ	ΕΛΕΥΘΕΡΟΙ ΚΟΙΝΟΧΡΗΣΤΟΙ ΧΩΡΟΙ	ΦΕΚ139/Δ/06-07-1970	225
228	193	10	ΕΛΕΥΘΕΡΟΙ ΧΩΡΟΙ - ΑΣΤΙΚΟ ΠΡΑΣΙΝΟ	ΕΛΕΥΘΕΡΟΙ ΚΟΙΝΟΧΡΗΣΤΟΙ ΧΩΡΟΙ	ΦΕΚ59/Α/25-01-1936_ΦΕΚ70/Δ/15-03-1974_ΦΕΚ730/Δ/24-12-1980_ΦΕΚ627/Δ/09-06-1993	3.557
229	1104	19	ΚΟΙΝΩΦΕΛΕΙΣ ΕΞΥΠΗΡΕΤΗΣΕΙΣ	ΧΩΡΟΙ ΣΥΝΑΘΡΟΙΣΗΣ ΚΟΙΝΟΥ_ΠΝΕΥΜΑΤΙΚΟ ΚΕΝΤΡΟ	ΦΕΚ139/Δ/06-07-1970_ΦΕΚ893/Δ/17-09-1987_ΦΕΚ944/Δ/21-09-1992	778
230	1207Α	19	ΕΛΕΥΘΕΡΟΙ ΧΩΡΟΙ - ΑΣΤΙΚΟ ΠΡΑΣΙΝΟ	ΕΛΕΥΘΕΡΟΙ ΚΟΙΝΟΧΡΗΣΤΟΙ ΧΩΡΟΙ 36	ΦΕΚ139/Δ/06-07-1970_ΦΕΚ227/Δ/07-07-1977_ΦΕΚ588/Δ/09-11-1983	68
231	870	27	ΕΛΕΥΘΕΡΟΙ ΧΩΡΟΙ - ΑΣΤΙΚΟ ΠΡΑΣΙΝΟ	ΕΛΕΥΘΕΡΟΙ ΚΟΙΝΟΧΡΗΣΤΟΙ ΧΩΡΟΙ	ΦΕΚ28/Δ/17-12-1959	1.822
232	745_746	4	ΚΟΙΝΩΦΕΛΕΙΣ ΕΞΥΠΗΡΕΤΗΣΕΙΣ	ΚΤΙΡΙΑ ΕΚΠΑΙΔΕΥΣΗΣ	ΦΕΚ550/Δ/03-10-1980_ΦΕΚ1086/Δ/12-11-1986	7.411
233	10 ΕΛ ΚΠ	34	ΕΛΕΥΘΕΡΟΙ ΧΩΡΟΙ - ΑΣΤΙΚΟ ΠΡΑΣΙΝΟ	ΕΛΕΥΘΕΡΟΙ ΚΟΙΝΟΧΡΗΣΤΟΙ ΧΩΡΟΙ	ΦΕΚ1049/Δ/30-11-1995	4.801
234	9 ΕΛ ΚΠ	34	ΕΛΕΥΘΕΡΟΙ ΧΩΡΟΙ - ΑΣΤΙΚΟ ΠΡΑΣΙΝΟ	ΕΛΕΥΘΕΡΟΙ ΚΟΙΝΟΧΡΗΣΤΟΙ ΧΩΡΟΙ	ΦΕΚ1049/Δ/30-11-1995	464
235	1102	19	ΕΛΕΥΘΕΡΟΙ ΧΩΡΟΙ - ΑΣΤΙΚΟ ΠΡΑΣΙΝΟ	ΕΛΕΥΘΕΡΟΙ ΚΟΙΝΟΧΡΗΣΤΟΙ ΧΩΡΟΙ_ ΠΛΑΤΕΙΑ	ΦΕΚ139/Δ/06-07-1970_ΦΕΚ559/Δ/06-06-1994	3.039
236	1003	22	ΕΛΕΥΘΕΡΟΙ ΧΩΡΟΙ - ΑΣΤΙΚΟ ΠΡΑΣΙΝΟ	ΕΛΕΥΘΕΡΟΙ ΚΟΙΝΟΧΡΗΣΤΟΙ ΧΩΡΟΙ	ΦΕΚ15/Δ/31-01-1966_ΦΕΚ231/Δ/20-05-1982_ΦΕΚ653/Δ/28-07-1997	4.056
237	1966	23	ΚΟΙΝΩΦΕΛΕΙΣ ΕΞΥΠΗΡΕΤΗΣΕΙΣ	ΚΤΙΡΙΑ ΕΚΠΑΙΔΕΥΣΗΣ	ΦΕΚ102/Δ/06-09-1961	5.289
238	1009	22	ΚΟΙΝΩΦΕΛΕΙΣ ΕΞΥΠΗΡΕΤΗΣΕΙΣ	ΚΤΙΡΙΑ ΚΟΙΝΩΝΙΚΗΣ ΠΡΟΝΟΙΑΣ_ΒΡΕΦΟΝΗΠΙΑΚΟΣ ΣΤΑΘΜΟΣ	ΦΕΚ15/Δ/31-01-1966_ΦΕΚ740/Δ/19-10-1988_ΦΕΚ574/Δ/25-05-1993_ΦΕΚ70/Δ/31-01-1994	1.198

Α.Α.	Ο.Τ.	ΠΟΛΕΟΔΟΜΙΚΗ ΕΝΟΤΗΤΑ	ΓΕΝΙΚΗ ΧΡΗΣΗ ΓΗΣ	ΕΙΔΙΚΗ ΧΡΗΣΗ ΓΗΣ	Φ.Ε.Κ. ΕΓΚΡΙΣΗΣ	ΕΜΒΑΔΟΝ (τ.μ.)
239	222	9	ΚΟΙΝΩΦΕΛΕΙΣ ΕΞΥΠΗΡΕΤΗΣΕΙΣ	ΚΤΙΡΙΑ ΕΚΠΑΙΔΕΥΣΗΣ	ΦΕΚ59/Α/25-01-1936_ΦΕΚ138/Δ/15-05-1973	6.214
240	125	11	ΚΟΙΝΩΦΕΛΕΙΣ ΕΞΥΠΗΡΕΤΗΣΕΙΣ	ΚΤΙΡΙΑ ΕΚΠΑΙΔΕΥΣΗΣ	ΦΕΚ59/Α/25-01-1936_ΦΕΚ606/Δ/01-06-1993	1.263
241	240	9	ΕΛΕΥΘΕΡΟΙ ΧΩΡΟΙ - ΑΣΤΙΚΟ ΠΡΑΣΙΝΟ	ΕΛΕΥΘΕΡΟΙ ΚΟΙΝΟΧΡΗΣΤΟΙ ΧΩΡΟΙ	ΦΕΚ59/Α/25-01-1936_ΦΕΚ798/Δ/30-07-1996	1.349
242	241	10	ΕΛΕΥΘΕΡΟΙ ΧΩΡΟΙ - ΑΣΤΙΚΟ ΠΡΑΣΙΝΟ	ΕΛΕΥΘΕΡΟΙ ΚΟΙΝΟΧΡΗΣΤΟΙ ΧΩΡΟΙ	ΦΕΚ59/Α/25-01-1936	199
243	10	1	ΚΟΙΝΩΦΕΛΕΙΣ ΕΞΥΠΗΡΕΤΗΣΕΙΣ	ΚΤΙΡΙΑ ΕΚΠΑΙΔΕΥΣΗΣ	ΦΕΚ77/Δ/10-02-1989	2.553
244	629	20	ΕΛΕΥΘΕΡΟΙ ΧΩΡΟΙ - ΑΣΤΙΚΟ ΠΡΑΣΙΝΟ	ΕΛΕΥΘΕΡΟΙ ΚΟΙΝΟΧΡΗΣΤΟΙ ΧΩΡΟΙ	ΦΕΚ133/Α/27-07-1957_ΦΕΚ1150/Δ/04-11-1994_ΦΕΚ51/ΑΑΠ/09-02-2009	143
245	1384	31	ΕΛΕΥΘΕΡΟΙ ΧΩΡΟΙ - ΑΣΤΙΚΟ ΠΡΑΣΙΝΟ	ΕΛΕΥΘΕΡΟΙ ΚΟΙΝΟΧΡΗΣΤΟΙ ΧΩΡΟΙ_ΠΑΙΔΙΚΗ ΧΑΡΑ	ΦΕΚ311/Δ/31-12-1970_ΦΕΚ353/Δ/13-06-1984	2.618
246	1119	17	ΕΛΕΥΘΕΡΟΙ ΧΩΡΟΙ - ΑΣΤΙΚΟ ΠΡΑΣΙΝΟ	ΕΛΕΥΘΕΡΟΙ ΚΟΙΝΟΧΡΗΣΤΟΙ ΧΩΡΟΙ	ΦΕΚ139/Δ/06-07-1970_ΦΕΚ832/Δ/04-08-2005	981
247	1202Α	3	ΚΟΙΝΩΦΕΛΕΙΣ ΕΞΥΠΗΡΕΤΗΣΕΙΣ	ΆΛΛΕΣ ΕΙΔΙΚΕΣ ΧΡΗΣΕΙΣ_ΚΟΙΜΗΤΗΡΙΟ	ΦΕΚ139/Δ/06-07-1970	29.200
248	1Α	1	ΕΛΕΥΘΕΡΟΙ ΧΩΡΟΙ - ΑΣΤΙΚΟ ΠΡΑΣΙΝΟ	ΕΛΕΥΘΕΡΟΙ ΚΟΙΝΟΧΡΗΣΤΟΙ ΧΩΡΟΙ	ΦΕΚ59/Α/25-01-1936	100
249	1795Α	28	ΚΟΙΝΩΦΕΛΕΙΣ ΕΞΥΠΗΡΕΤΗΣΕΙΣ	ΚΤΙΡΙΑ ΚΟΙΝΩΝΙΚΗΣ ΠΡΟΝΟΙΑΣ_ΒΡΕΦΟΝΗΠΙΑΚΟΣ ΣΤΑΘΜΟΣ	ΦΕΚ1336/Δ/07-10-1993_ΦΕΚ493/Δ/16-05-1993_ΦΕΚ271/ΑΑΠ/12-12-2016	920
250	1907	27	ΚΟΙΝΩΦΕΛΕΙΣ ΕΞΥΠΗΡΕΤΗΣΕΙΣ	ΚΤΙΡΙΑ ΕΚΠΑΙΔΕΥΣΗΣ	ΦΕΚ151/Δ/07-07-1971_ΦΕΚ108/Δ/20-05-1983_ΦΕΚ310/Δ/11-05-1995	1.247
251	1581	16	ΚΟΙΝΩΦΕΛΕΙΣ ΕΞΥΠΗΡΕΤΗΣΕΙΣ	ΧΩΡΟΙ ΣΥΝΑΘΡΟΙΣΗΣ ΚΟΙΝΟΥ_ΙΕΡΟΣ ΝΑΟΣ	ΦΕΚ311/Δ/31-12-1970	1.637
252	1803	28	ΚΟΙΝΩΦΕΛΕΙΣ ΕΞΥΠΗΡΕΤΗΣΕΙΣ	ΧΩΡΟΙ ΣΥΝΑΘΡΟΙΣΗΣ ΚΟΙΝΟΥ_ΙΕΡΟΣ ΝΑΟΣ	ΦΕΚ151/Δ/07-07-1971_ΦΕΚ348/Δ/29-09-1977	2.473
253	1534Α	17	ΕΛΕΥΘΕΡΟΙ ΧΩΡΟΙ - ΑΣΤΙΚΟ ΠΡΑΣΙΝΟ	ΕΛΕΥΘΕΡΟΙ ΚΟΙΝΟΧΡΗΣΤΟΙ ΧΩΡΟΙ_ΠΑΙΔΙΚΗ ΧΑΡΑ	ΦΕΚ311/Δ/31-12-1970	1.105
254	512	21	ΚΟΙΝΩΦΕΛΕΙΣ ΕΞΥΠΗΡΕΤΗΣΕΙΣ	ΧΩΡΟΙ ΣΥΝΑΘΡΟΙΣΗΣ ΚΟΙΝΟΥ_ΙΕΡΟΣ ΝΑΟΣ	ΦΕΚ13/Α/20-01-1955	4.178
255	-	24	ΕΛΕΥΘΕΡΟΙ ΧΩΡΟΙ - ΑΣΤΙΚΟ ΠΡΑΣΙΝΟ	ΕΛΕΥΘΕΡΟΙ ΚΟΙΝΟΧΡΗΣΤΟΙ ΧΩΡΟΙ	ΦΕΚ144/Δ/11-07-1970	127
256	1342	32	ΚΟΙΝΩΦΕΛΕΙΣ ΕΞΥΠΗΡΕΤΗΣΕΙΣ	ΑΘΛΗΤΙΚΕΣ ΕΓΚΑΤΑΣΤΑΣΕΙΣ	ΦΕΚ534/Δ/01-06-1994	1.344
257	1734	14	ΕΛΕΥΘΕΡΟΙ ΧΩΡΟΙ - ΑΣΤΙΚΟ ΠΡΑΣΙΝΟ	ΕΛΕΥΘΕΡΟΙ ΚΟΙΝΟΧΡΗΣΤΟΙ ΧΩΡΟΙ	ΦΕΚ151/Δ/07-07-1971	626
258	1700	15	ΕΛΕΥΘΕΡΟΙ ΧΩΡΟΙ - ΑΣΤΙΚΟ ΠΡΑΣΙΝΟ	ΕΛΕΥΘΕΡΟΙ ΚΟΙΝΟΧΡΗΣΤΟΙ ΧΩΡΟΙ_ΠΛΑΤΕΙΑ 37	ΦΕΚ178/Δ/13-03-1980	2.406
259	1753	14	ΕΛΕΥΘΕΡΟΙ ΧΩΡΟΙ - ΑΣΤΙΚΟ ΠΡΑΣΙΝΟ	ΕΛΕΥΘΕΡΟΙ ΚΟΙΝΟΧΡΗΣΤΟΙ ΧΩΡΟΙ	ΦΕΚ151/Δ/07-07-1971	608
260	1926	9	ΚΟΙΝΩΦΕΛΕΙΣ ΕΞΥΠΗΡΕΤΗΣΕΙΣ	ΚΤΙΡΙΑ ΠΟΛΛΑΠΛΩΝ ΧΡΗΣΕΩΝ	ΦΕΚ111/Α/28-04-1956_ΦΕΚ599/Δ/28-05-1993_ΦΕΚ377/ΑΑΠ/25-08-2008_ΦΕΚ548/ΑΑΠ/02-12-2008	575
261	1536	17	ΕΛΕΥΘΕΡΟΙ ΧΩΡΟΙ - ΑΣΤΙΚΟ ΠΡΑΣΙΝΟ	ΕΛΕΥΘΕΡΟΙ ΚΟΙΝΟΧΡΗΣΤΟΙ ΧΩΡΟΙ	ΦΕΚ1454/Δ/15-12-1993	192
262	-	14	ΕΛΕΥΘΕΡΟΙ ΧΩΡΟΙ - ΑΣΤΙΚΟ ΠΡΑΣΙΝΟ	ΕΛΕΥΘΕΡΟΙ ΚΟΙΝΟΧΡΗΣΤΟΙ ΧΩΡΟΙ	ΦΕΚ311/Δ/31-12-1970	142
263	1492	30	ΚΟΙΝΩΦΕΛΕΙΣ ΕΞΥΠΗΡΕΤΗΣΕΙΣ	ΚΤΙΡΙΑ ΕΚΠΑΙΔΕΥΣΗΣ	ΦΕΚ311/Δ/31-12-1970	3.405
264	1546	16	ΕΛΕΥΘΕΡΟΙ ΧΩΡΟΙ - ΑΣΤΙΚΟ ΠΡΑΣΙΝΟ	ΕΛΕΥΘΕΡΟΙ ΚΟΙΝΟΧΡΗΣΤΟΙ ΧΩΡΟΙ	ΦΕΚ1454/Δ/15-12-1993	153
265	1630	3	ΚΟΙΝΩΦΕΛΕΙΣ ΕΞΥΠΗΡΕΤΗΣΕΙΣ	ΚΤΙΡΙΑ ΚΟΙΝΩΝΙΚΗΣ ΠΡΟΝΟΙΑΣ_ΚΕΝΤΡΟ ΠΡΟΣΤΑΣΙΑΣ ΠΑΙΔΙΟΥ	ΦΕΚ311/Δ/31-12-1970_ΦΕΚ34/Δ/21-01-1994	1.165
266	1723	15	ΚΟΙΝΩΦΕΛΕΙΣ ΕΞΥΠΗΡΕΤΗΣΕΙΣ	ΧΩΡΟΙ ΣΥΝΑΘΡΟΙΣΗΣ ΚΟΙΝΟΥ_ΙΕΡΟΣ ΝΑΟΣ	ΦΕΚ885/Δ/21-10-1997	912
267	841	13	ΕΛΕΥΘΕΡΟΙ ΧΩΡΟΙ -	ΕΛΕΥΘΕΡΟΙ	ΦΕΚ268/Δ/05-08-	675

Α.Α.	Ο.Τ.	ΠΟΛΕΟΔΟΜΙΚΗ ΕΝΟΤΗΤΑ	ΓΕΝΙΚΗ ΧΡΗΣΗ ΓΗΣ	ΕΙΔΙΚΗ ΧΡΗΣΗ ΓΗΣ	Φ.Ε.Κ. ΕΓΚΡΙΣΗΣ	ΕΜΒΑΔΟΝ (τ.μ.)
			ΑΣΤΙΚΟ ΠΡΑΣΙΝΟ	ΚΟΙΝΟΧΡΗΣΤΟΙ ΧΩΡΟΙ_ΠΑΙΔΙΚΗ ΧΑΡΑ	1977_ΦΕΚ1110/Δ/09-09-1993	
268	6 ΕΛ ΚΠ	34	ΕΛΕΥΘΕΡΟΙ ΧΩΡΟΙ - ΑΣΤΙΚΟ ΠΡΑΣΙΝΟ	ΕΛΕΥΘΕΡΟΙ ΚΟΙΝΟΧΡΗΣΤΟΙ ΧΩΡΟΙ	ΦΕΚ1049/Δ/30-11-1995	802
269	800	13	ΚΟΙΝΩΦΕΛΕΙΣ ΕΞΥΠΗΡΕΤΗΣΕΙΣ	ΚΤΙΡΙΑ ΚΟΙΝΩΝΙΚΗΣ ΠΡΟΝΟΙΑΣ_ΒΡΕΦΟΝΗΠΙΑΚΟΣ ΣΤΑΘΜΟΣ	ΦΕΚ13/Α/20-01-1955_ΦΕΚ1110/Δ/09-09-1993_ΦΕΚ251/ΑΑΠ/03-07-2013	599
270	1353	32	ΕΛΕΥΘΕΡΟΙ ΧΩΡΟΙ - ΑΣΤΙΚΟ ΠΡΑΣΙΝΟ	ΕΛΕΥΘΕΡΟΙ ΚΟΙΝΟΧΡΗΣΤΟΙ ΧΩΡΟΙ_ΠΑΙΔΙΚΗ ΧΑΡΑ	ΦΕΚ534/Δ/01-06-1994	910
271	477	22	ΕΛΕΥΘΕΡΟΙ ΧΩΡΟΙ - ΑΣΤΙΚΟ ΠΡΑΣΙΝΟ	ΕΛΕΥΘΕΡΟΙ ΚΟΙΝΟΧΡΗΣΤΟΙ ΧΩΡΟΙ	ΦΕΚ13/Α/20-01-1955	531
272	469	22	ΕΛΕΥΘΕΡΟΙ ΧΩΡΟΙ - ΑΣΤΙΚΟ ΠΡΑΣΙΝΟ	ΕΛΕΥΘΕΡΟΙ ΚΟΙΝΟΧΡΗΣΤΟΙ ΧΩΡΟΙ	ΦΕΚ13/Α/20-01-1955_ΦΕΚ202/Α/13-09-1956	528
273	-	18	ΕΛΕΥΘΕΡΟΙ ΧΩΡΟΙ - ΑΣΤΙΚΟ ΠΡΑΣΙΝΟ	ΕΛΕΥΘΕΡΟΙ ΚΟΙΝΟΧΡΗΣΤΟΙ ΧΩΡΟΙ	ΦΕΚ311/Δ/31-12-1970	111
274	1381	31	ΚΟΙΝΩΦΕΛΕΙΣ ΕΞΥΠΗΡΕΤΗΣΕΙΣ	ΚΤΙΡΙΑ ΕΚΠΑΙΔΕΥΣΗΣ	ΦΕΚ311/Δ/31-12-1970	4.220
275	329Α	6	ΕΛΕΥΘΕΡΟΙ ΧΩΡΟΙ - ΑΣΤΙΚΟ ΠΡΑΣΙΝΟ	ΕΛΕΥΘΕΡΟΙ ΚΟΙΝΟΧΡΗΣΤΟΙ ΧΩΡΟΙ	ΦΕΚ59/Α/25-01-1936	108
276	556	20	ΕΛΕΥΘΕΡΟΙ ΧΩΡΟΙ - ΑΣΤΙΚΟ ΠΡΑΣΙΝΟ	ΕΛΕΥΘΕΡΟΙ ΚΟΙΝΟΧΡΗΣΤΟΙ ΧΩΡΟΙ	ΦΕΚ133/Α/27-07-1957_ΦΕΚ135/Α/23-06-1979_ΦΕΚ1150/Δ/04-11-1994	1.121
277	428	7	ΚΟΙΝΩΦΕΛΕΙΣ ΕΞΥΠΗΡΕΤΗΣΕΙΣ	ΚΤΙΡΙΑ ΕΚΠΑΙΔΕΥΣΗΣ	ΦΕΚ59/Α/25-01-1936_ΦΕΚ516/Δ/20-07-1988	3.012
278	1991	23	ΕΛΕΥΘΕΡΟΙ ΧΩΡΟΙ - ΑΣΤΙΚΟ ΠΡΑΣΙΝΟ	ΕΛΕΥΘΕΡΟΙ ΚΟΙΝΟΧΡΗΣΤΟΙ ΧΩΡΟΙ	ΦΕΚ111/Δ/28-04-1956	1.426
279	599	20	ΕΛΕΥΘΕΡΟΙ ΧΩΡΟΙ - ΑΣΤΙΚΟ ΠΡΑΣΙΝΟ	ΕΛΕΥΘΕΡΟΙ ΚΟΙΝΟΧΡΗΣΤΟΙ ΧΩΡΟΙ	ΦΕΚ133/Α/27-07-1957_ΦΕΚ108/Δ/18-09-1961	1.754
280	385	6	ΚΟΙΝΩΦΕΛΕΙΣ ΕΞΥΠΗΡΕΤΗΣΕΙΣ	ΧΩΡΟΙ ΣΥΝΑΘΡΟΙΣΗΣ ΚΟΙΝΟΥ_ΔΗΜΟΤΙΚΟ ΘΕΑΤΡΟ	ΦΕΚ59/Α/25-01-1936_ΦΕΚ415/Δ/27-04-1993	868
281	1947	23	ΕΛΕΥΘΕΡΟΙ ΧΩΡΟΙ - ΑΣΤΙΚΟ ΠΡΑΣΙΝΟ	ΕΛΕΥΘΕΡΟΙ ΚΟΙΝΟΧΡΗΣΤΟΙ ΧΩΡΟΙ	ΦΕΚ102/Δ/06-09-1961	3.107
282	1674	29	ΕΛΕΥΘΕΡΟΙ ΧΩΡΟΙ - ΑΣΤΙΚΟ ΠΡΑΣΙΝΟ	ΕΛΕΥΘΕΡΟΙ ΚΟΙΝΟΧΡΗΣΤΟΙ ΧΩΡΟΙ	ΦΕΚ151/Δ/07-07-1971	411
283	1402	31	ΕΛΕΥΘΕΡΟΙ ΧΩΡΟΙ - ΑΣΤΙΚΟ ΠΡΑΣΙΝΟ	ΕΛΕΥΘΕΡΟΙ ΚΟΙΝΟΧΡΗΣΤΟΙ ΧΩΡΟΙ_ΠΑΙΔΙΚΗ ΧΑΡΑ	ΦΕΚ534/Δ/01-06-1994	401
284	912Α	26	ΕΛΕΥΘΕΡΟΙ ΧΩΡΟΙ - ΑΣΤΙΚΟ ΠΡΑΣΙΝΟ	ΕΛΕΥΘΕΡΟΙ ΚΟΙΝΟΧΡΗΣΤΟΙ ΧΩΡΟΙ	ΦΕΚ274/Α/07-10-1955_ΦΕΚ28/Δ/17-12-1959_ΦΕΚ1050/Δ/11-10-1994	190
285	1943	23	ΚΟΙΝΩΦΕΛΕΙΣ ΕΞΥΠΗΡΕΤΗΣΕΙΣ	ΑΘΛΗΤΙΚΕΣ ΕΓΚΑΤΑΣΤΑΣΕΙΣ	ΦΕΚ653/Δ/28-07-1997	658
286	258Α	3	ΕΛΕΥΘΕΡΟΙ ΧΩΡΟΙ - ΑΣΤΙΚΟ ΠΡΑΣΙΝΟ	ΕΛΕΥΘΕΡΟΙ ΚΟΙΝΟΧΡΗΣΤΟΙ ΧΩΡΟΙ	ΦΕΚ139/Δ/06-07-1970_ΦΕΚ569/Δ/12-10-1981_ΦΕΚ55/ΑΑΠ/02-03-2012	77.622
287	691	4	ΕΛΕΥΘΕΡΟΙ ΧΩΡΟΙ - ΑΣΤΙΚΟ ΠΡΑΣΙΝΟ	ΕΛΕΥΘΕΡΟΙ ΚΟΙΝΟΧΡΗΣΤΟΙ ΧΩΡΟΙ	ΦΕΚ133/Α/27-07-1957	958
288	824α	14	ΕΛΕΥΘΕΡΟΙ ΧΩΡΟΙ - ΑΣΤΙΚΟ ΠΡΑΣΙΝΟ	ΕΛΕΥΘΕΡΟΙ ΚΟΙΝΟΧΡΗΣΤΟΙ ΧΩΡΟΙ_ΠΑΙΔΙΚΗ ΧΑΡΑ	ΦΕΚ13/Α/20-01-1955_ΦΕΚ670/Δ/03-10-1991	568
289	798-801	13	ΚΟΙΝΩΦΕΛΕΙΣ ΕΞΥΠΗΡΕΤΗΣΕΙΣ	ΚΤΙΡΙΑ ΕΚΠΑΙΔΕΥΣΗΣ	ΦΕΚ13/Α/20-01-1955_ΦΕΚ133/Δ/23-03-1978	9.848
290	1105Α	19	ΕΛΕΥΘΕΡΟΙ ΧΩΡΟΙ - ΑΣΤΙΚΟ ΠΡΑΣΙΝΟ	ΕΛΕΥΘΕΡΟΙ ΚΟΙΝΟΧΡΗΣΤΟΙ ΧΩΡΟΙ	ΦΕΚ47/Δ/19-02-1977	367
291	237	9	ΕΛΕΥΘΕΡΟΙ ΧΩΡΟΙ - ΑΣΤΙΚΟ ΠΡΑΣΙΝΟ	ΕΛΕΥΘΕΡΟΙ ΚΟΙΝΟΧΡΗΣΤΟΙ ΧΩΡΟΙ_ΠΑΙΔΙΚΗ ΧΑΡΑ	ΦΕΚ59/Α/25-01-1936_ΦΕΚ191/Α/13-05-1939_ΦΕΚ201/Δ/02-09-1971	4.674
292	308Α	5	ΕΛΕΥΘΕΡΟΙ ΧΩΡΟΙ - ΑΣΤΙΚΟ ΠΡΑΣΙΝΟ	ΕΛΕΥΘΕΡΟΙ ΚΟΙΝΟΧΡΗΣΤΟΙ ΧΩΡΟΙ	ΦΕΚ59/Α/25-01-1936	826
293	303Α	5	ΕΛΕΥΘΕΡΟΙ ΧΩΡΟΙ - ΑΣΤΙΚΟ ΠΡΑΣΙΝΟ	ΕΛΕΥΘΕΡΟΙ ΚΟΙΝΟΧΡΗΣΤΟΙ ΧΩΡΟΙ	ΦΕΚ59/Α/25-01-1936_ΦΕΚ627/Δ/09-06-1993	2.028
294	994	22	ΚΟΙΝΩΦΕΛΕΙΣ ΕΞΥΠΗΡΕΤΗΣΕΙΣ	ΚΤΙΡΙΑ ΕΚΠΑΙΔΕΥΣΗΣ	ΦΕΚ233/Δ/15-06-1983_ΦΕΚ520/Δ/14-10-1983_ΦΕΚ653/Δ/28-07-1997	4.163

Α.Α.	Ο.Τ.	ΠΟΛΕΟΔΟΜΙΚΗ ΕΝΟΤΗΤΑ	ΓΕΝΙΚΗ ΧΡΗΣΗ ΓΗΣ	ΕΙΔΙΚΗ ΧΡΗΣΗ ΓΗΣ	Φ.Ε.Κ. ΕΓΚΡΙΣΗΣ	ΕΜΒΑΔΟΝ (τ.μ.)
295	741	4	ΚΟΙΝΩΦΕΛΕΙΣ ΕΞΥΠΗΡΕΤΗΣΕΙΣ	ΚΤΙΡΙΑ ΕΚΠΑΙΔΕΥΣΗΣ	ΦΕΚ133/Α/27-07-1957	6.178
296	231	9	ΕΛΕΥΘΕΡΟΙ ΧΩΡΟΙ - ΑΣΤΙΚΟ ΠΡΑΣΙΝΟ	ΕΛΕΥΘΕΡΟΙ ΚΟΙΝΟΧΡΗΣΤΟΙ ΧΩΡΟΙ	ΦΕΚ599/Δ/28-05-1993	580
297	241Α	9	ΕΛΕΥΘΕΡΟΙ ΧΩΡΟΙ - ΑΣΤΙΚΟ ΠΡΑΣΙΝΟ	ΕΛΕΥΘΕΡΟΙ ΚΟΙΝΟΧΡΗΣΤΟΙ ΧΩΡΟΙ_ ΠΛΑΤΕΙΑ	ΦΕΚ214/Α/11-10-1947	581
298	1508	17	ΕΛΕΥΘΕΡΟΙ ΧΩΡΟΙ - ΑΣΤΙΚΟ ΠΡΑΣΙΝΟ	ΕΛΕΥΘΕΡΟΙ ΚΟΙΝΟΧΡΗΣΤΟΙ ΧΩΡΟΙ	ΦΕΚ311/Δ/31-12-1970	597
299	1015	22	ΚΟΙΝΩΦΕΛΕΙΣ ΕΞΥΠΗΡΕΤΗΣΕΙΣ	ΑΘΛΗΤΙΚΕΣ ΕΓΚΑΤΑΣΤΑΣΕΙΣ	ΦΕΚ178/Δ/13-03-1989_ΦΕΚ48/Δ/28-01-2004	21.989
300	1391	31	ΚΟΙΝΩΦΕΛΕΙΣ ΕΞΥΠΗΡΕΤΗΣΕΙΣ	ΧΩΡΟΙ ΣΥΝΑΘΡΟΙΣΗΣ ΚΟΙΝΟΥ_ΙΕΡΟΣ ΝΑΟΣ	ΦΕΚ311/Δ/31-12-1970_ΦΕΚ55/Δ/28-02-1973	1.081
301	1067_1066	24	ΚΟΙΝΩΦΕΛΕΙΣ ΕΞΥΠΗΡΕΤΗΣΕΙΣ	ΚΤΙΡΙΑ ΕΚΠΑΙΔΕΥΣΗΣ	ΦΕΚ59/Α/25-01-1936_ΦΕΚ_144/Δ/11-07-1970_ΦΕΚ403/ΑΑΠ/18-12-2012	5.455
302	1290	32	ΕΛΕΥΘΕΡΟΙ ΧΩΡΟΙ - ΑΣΤΙΚΟ ΠΡΑΣΙΝΟ	ΕΛΕΥΘΕΡΟΙ ΚΟΙΝΟΧΡΗΣΤΟΙ ΧΩΡΟΙ	ΦΕΚ534/Δ/01-06-1994	574
303	1296	32	ΕΛΕΥΘΕΡΟΙ ΧΩΡΟΙ - ΑΣΤΙΚΟ ΠΡΑΣΙΝΟ	ΕΛΕΥΘΕΡΟΙ ΚΟΙΝΟΧΡΗΣΤΟΙ ΧΩΡΟΙ	ΦΕΚ311/Δ/31-12-1970	776
304	377	6	ΕΛΕΥΘΕΡΟΙ ΧΩΡΟΙ - ΑΣΤΙΚΟ ΠΡΑΣΙΝΟ	ΕΛΕΥΘΕΡΟΙ ΚΟΙΝΟΧΡΗΣΤΟΙ ΧΩΡΟΙ	ΦΕΚ415/Δ/27-04-1993	356
305	4 ΕΛ ΚΠ	34	ΕΛΕΥΘΕΡΟΙ ΧΩΡΟΙ - ΑΣΤΙΚΟ ΠΡΑΣΙΝΟ	ΕΛΕΥΘΕΡΟΙ ΚΟΙΝΟΧΡΗΣΤΟΙ ΧΩΡΟΙ	ΦΕΚ74/Δ/1991_ΦΕΚ1049/Δ/30-11-1995	1.875
306	70	12	ΚΟΙΝΩΦΕΛΕΙΣ ΕΞΥΠΗΡΕΤΗΣΕΙΣ	ΚΤΙΡΙΑ ΕΚΠΑΙΔΕΥΣΗΣ	ΦΕΚ59/Α/25-01-1936_ΦΕΚ270/Δ/14-05-1990	1.581
307	307	5	ΚΟΙΝΩΦΕΛΕΙΣ ΕΞΥΠΗΡΕΤΗΣΕΙΣ	ΚΤΙΡΙΑ ΕΚΠΑΙΔΕΥΣΗΣ	ΦΕΚ59/Α/25-01-1936_ΦΕΚ627/Δ/09-06-1993	2.607
308	1115	19	ΕΛΕΥΘΕΡΟΙ ΧΩΡΟΙ - ΑΣΤΙΚΟ ΠΡΑΣΙΝΟ	ΕΛΕΥΘΕΡΟΙ ΚΟΙΝΟΧΡΗΣΤΟΙ ΧΩΡΟΙ	ΦΕΚ139/Δ/06-07-1970_ΦΕΚ944/Δ/21-09-1992	212
309	1279	18	ΚΟΙΝΩΦΕΛΕΙΣ ΕΞΥΠΗΡΕΤΗΣΕΙΣ	ΑΘΛΗΤΙΚΕΣ ΕΓΚΑΤΑΣΤΑΣΕΙΣ	ΦΕΚ311/Δ/1970_ΦΕΚ69/Δ/1977_ΦΕΚ20/Δ/21-01-1997	1.282
310	1861	27	ΕΛΕΥΘΕΡΟΙ ΧΩΡΟΙ - ΑΣΤΙΚΟ ΠΡΑΣΙΝΟ	ΕΛΕΥΘΕΡΟΙ ΚΟΙΝΟΧΡΗΣΤΟΙ ΧΩΡΟΙ_ ΠΛΑΤΕΙΑ	ΦΕΚ151/Δ/07-07-1971	1.246
311	411	7	ΕΛΕΥΘΕΡΟΙ ΧΩΡΟΙ - ΑΣΤΙΚΟ ΠΡΑΣΙΝΟ	ΕΛΕΥΘΕΡΟΙ ΚΟΙΝΟΧΡΗΣΤΟΙ ΧΩΡΟΙ	ΦΕΚ59/Α/25-01-1936	3.707
312	5 ΕΛ ΚΠ	34	ΕΛΕΥΘΕΡΟΙ ΧΩΡΟΙ - ΑΣΤΙΚΟ ΠΡΑΣΙΝΟ	ΕΛΕΥΘΕΡΟΙ ΚΟΙΝΟΧΡΗΣΤΟΙ ΧΩΡΟΙ	ΦΕΚ1049/Δ/30-11-1995	473
313	436Α	8	ΕΛΕΥΘΕΡΟΙ ΧΩΡΟΙ - ΑΣΤΙΚΟ ΠΡΑΣΙΝΟ	ΕΛΕΥΘΕΡΟΙ ΚΟΙΝΟΧΡΗΣΤΟΙ ΧΩΡΟΙ	ΦΕΚ401/Α/14-10-1937	414
314	1192	3	ΕΛΕΥΘΕΡΟΙ ΧΩΡΟΙ - ΑΣΤΙΚΟ ΠΡΑΣΙΝΟ	ΕΛΕΥΘΕΡΟΙ ΚΟΙΝΟΧΡΗΣΤΟΙ ΧΩΡΟΙ_ ΠΛΑΤΕΙΑ	ΦΕΚ139/Δ/06-07-1970_ΦΕΚ540/Δ/25-06-1997	1.698
315	1687	29	ΕΛΕΥΘΕΡΟΙ ΧΩΡΟΙ - ΑΣΤΙΚΟ ΠΡΑΣΙΝΟ	ΕΛΕΥΘΕΡΟΙ ΚΟΙΝΟΧΡΗΣΤΟΙ ΧΩΡΟΙ	ΦΕΚ151/Δ/07-07-1971_ΦΕΚ404/Δ/26-04-1994	720
316	-	24	ΕΛΕΥΘΕΡΟΙ ΧΩΡΟΙ - ΑΣΤΙΚΟ ΠΡΑΣΙΝΟ	ΕΛΕΥΘΕΡΟΙ ΚΟΙΝΟΧΡΗΣΤΟΙ ΧΩΡΟΙ	ΦΕΚ144/Δ/11-07-1970	58
317	539	21α	ΚΟΙΝΩΦΕΛΕΙΣ ΕΞΥΠΗΡΕΤΗΣΕΙΣ	ΚΤΙΡΙΑ ΕΚΠΑΙΔΕΥΣΗΣ	ΦΕΚ13/Α/20-01-1955_ΦΕΚ1060/Δ/26-10-1987	1.807
318	764	4	ΕΛΕΥΘΕΡΟΙ ΧΩΡΟΙ - ΑΣΤΙΚΟ ΠΡΑΣΙΝΟ	ΕΛΕΥΘΕΡΟΙ ΚΟΙΝΟΧΡΗΣΤΟΙ ΧΩΡΟΙ	ΦΕΚ133/Α/27-07-1957_ΦΕΚ139/Δ/06-07-1970	251
319	303	5	ΕΛΕΥΘΕΡΟΙ ΧΩΡΟΙ - ΑΣΤΙΚΟ ΠΡΑΣΙΝΟ	ΕΛΕΥΘΕΡΟΙ ΚΟΙΝΟΧΡΗΣΤΟΙ ΧΩΡΟΙ	ΦΕΚ59/Α/25-01-1936_ΦΕΚ627/Δ/09-06-1993	579
320	212	24	ΚΟΙΝΩΦΕΛΕΙΣ ΕΞΥΠΗΡΕΤΗΣΕΙΣ	ΚΤΙΡΙΑ ΕΚΠΑΙΔΕΥΣΗΣ	ΦΕΚ133/ΑΑΠ/10-04-2008	628
321	46Α	12	ΕΛΕΥΘΕΡΟΙ ΧΩΡΟΙ - ΑΣΤΙΚΟ ΠΡΑΣΙΝΟ	ΕΛΕΥΘΕΡΟΙ ΚΟΙΝΟΧΡΗΣΤΟΙ ΧΩΡΟΙ	ΦΕΚ59/Α/25-01-1936	2.129
322	-	26	ΕΛΕΥΘΕΡΟΙ ΧΩΡΟΙ - ΑΣΤΙΚΟ ΠΡΑΣΙΝΟ	ΕΛΕΥΘΕΡΟΙ ΚΟΙΝΟΧΡΗΣΤΟΙ ΧΩΡΟΙ	ΦΕΚ59/Α/25-01-1936	798
323	1352Α	32	ΚΟΙΝΩΦΕΛΕΙΣ ΕΞΥΠΗΡΕΤΗΣΕΙΣ	ΑΘΛΗΤΙΚΕΣ ΕΓΚΑΤΑΣΤΑΣΕΙΣ	ΦΕΚ534/Δ/01-06-1994	1.116
324	1610	16	ΚΟΙΝΩΦΕΛΕΙΣ ΕΞΥΠΗΡΕΤΗΣΕΙΣ	ΚΤΙΡΙΑ ΚΟΙΝΩΝΙΚΗΣ ΠΡΟΝΟΙΑΣ_ΒΡΕΦΟΝΗΠΙΑΚΟΣ ΣΤΑΘΜΟΣ	ΦΕΚ311/Δ/31-12-1970_ΦΕΚ1454/Δ/15-12-1993	647
325	971	4	ΕΛΕΥΘΕΡΟΙ ΧΩΡΟΙ -	ΕΛΕΥΘΕΡΟΙ	ΦΕΚ133/Α/27-07-1957	1.639

Α.Α.	Ο.Τ.	ΠΟΛΕΟΔΟΜΙΚΗ ΕΝΟΤΗΤΑ	ΓΕΝΙΚΗ ΧΡΗΣΗ ΓΗΣ	ΕΙΔΙΚΗ ΧΡΗΣΗ ΓΗΣ	Φ.Ε.Κ. ΕΓΚΡΙΣΗΣ	ΕΜΒΑΔΟΝ (τ.μ.)
			ΑΣΤΙΚΟ ΠΡΑΣΙΝΟ	ΚΟΙΝΟΧΡΗΣΤΟΙ ΧΩΡΟΙ		
326	309	5	ΚΟΙΝΩΦΕΛΕΙΣ ΕΞΥΠΗΡΕΤΗΣΕΙΣ	ΚΤΙΡΙΑ ΚΟΙΝΩΝΙΚΗΣ ΠΡΟΝΟΙΑΣ_ΒΡΕΦΟΝΗΠΙΑΚΟΣ ΣΤΑΘΜΟΣ	ΦΕΚ59/Α/25-01-1936_ΦΕΚ269/Δ/15-05-1991	854
327	1628	3	ΚΟΙΝΩΦΕΛΕΙΣ ΕΞΥΠΗΡΕΤΗΣΕΙΣ	ΧΩΡΟΙ ΣΥΝΑΘΡΟΙΣΗΣ ΚΟΙΝΟΥ_ΠΝΕΜΑΤΙΚΟ ΚΕΝΤΡΟ	ΦΕΚ311/Δ/31-12-1970_ΦΕΚ34/Δ/21-01-1994	894
328	1618	3	ΚΟΙΝΩΦΕΛΕΙΣ ΕΞΥΠΗΡΕΤΗΣΕΙΣ	ΚΤΙΡΙΑ ΕΚΠΑΙΔΕΥΣΗΣ	ΦΕΚ311/Δ/31-12-1970_ΦΕΚ133/ΑΑΠ/10-04-2008	3.683
329	1544	16	ΕΛΕΥΘΕΡΟΙ ΧΩΡΟΙ - ΑΣΤΙΚΟ ΠΡΑΣΙΝΟ	ΕΛΕΥΘΕΡΟΙ ΚΟΙΝΟΧΡΗΣΤΟΙ ΧΩΡΟΙ	ΦΕΚ1454/Δ/15-12-1993	97
330	1234	19	ΚΟΙΝΩΦΕΛΕΙΣ ΕΞΥΠΗΡΕΤΗΣΕΙΣ	ΚΤΙΡΙΑ ΕΚΠΑΙΔΕΥΣΗΣ	ΦΕΚ139/06-07-1979_ΦΕΚ133/Δ/20-05-1974_ΦΕΚ573/Δ/11-06-1992	2.380
331	526	21	ΚΟΙΝΩΦΕΛΕΙΣ ΕΞΥΠΗΡΕΤΗΣΕΙΣ	ΚΤΙΡΙΑ ΕΚΠΑΙΔΕΥΣΗΣ	ΦΕΚ13/Α/20-01-1955	4.573
332	1012	22	ΕΛΕΥΘΕΡΟΙ ΧΩΡΟΙ - ΑΣΤΙΚΟ ΠΡΑΣΙΝΟ	ΓΗΠΕΔΑ ΣΤΑΘΜΕΥΣΗΣ	ΦΕΚ15/Δ/31-01-1966_ΦΕΚ178/Δ/23-03-1989	205
333	437Α	8	ΕΛΕΥΘΕΡΟΙ ΧΩΡΟΙ - ΑΣΤΙΚΟ ΠΡΑΣΙΝΟ	ΕΛΕΥΘΕΡΟΙ ΚΟΙΝΟΧΡΗΣΤΟΙ ΧΩΡΟΙ	ΦΕΚ401/Α/14-10-1937	659
334	-	14	ΕΛΕΥΘΕΡΟΙ ΧΩΡΟΙ - ΑΣΤΙΚΟ ΠΡΑΣΙΝΟ	ΕΛΕΥΘΕΡΟΙ ΚΟΙΝΟΧΡΗΣΤΟΙ ΧΩΡΟΙ	ΦΕΚ151/Δ/07-07-1971	795
					<b>ΣΥΝΟΛΟ</b>	<b>990.955</b>



## 4. Μεθοδολογία Υλοποίησης - Περιγραφή Διαδικασίας Καταγραφής & Επεξεργασίας - Βήματα Υλοποίησης

Η υλοποίηση της παρούσας μελέτης ακολούθησε τα παρακάτω βήματα:

### Βήμα 1<sup>ο</sup>

Έγινε λήψη και αποθήκευση όλων των σαρωμένων και γεωαναφερμένων (σε Ε.Γ.Σ.Α. '87) πολεοδομικών σχεδίων που αφορούν στον Δήμο, από την εφαρμογή του e-rolodomia.

Μέσω του λογισμικού της E.S.R.I. ArcGIS 10.8 έγινε μετατροπή των πολεοδομικών επιπέδων των εγκεκριμένων ρυμοτομικών σχεδίων, τα οποία βρίσκονται σε μορφή αρχείων E.S.R.I. FileGeoDatabase, σε αρχεία shp. Με βάση τις ισχύουσες προδιαγραφές, έγινε εξαγωγή των πολεοδομικών δεδομένων του Δήμου Περιστερίου, όπου υφίστανται εγκεκριμένα ρυμοτομικά σχέδια.

Στην συνέχεια ακολούθησε η τροποποίηση των γραμμών ανάλογα με τις τροποποιήσεις που έλαβαν χώρα διαχρονικά ώστε να καταλήξει στο τελικό αποτέλεσμα με τις ισχύουσες γραμμές (ρυμοτομικές και οικοδομικές), αφού προηγήθηκε και πάλι έλεγχος βάσει των ισχυουσών προδιαγραφών.

Διευκρινίζεται ότι **δεν** υφίστανται κοινόχρηστοι-κοινοφελείς χώροι, καθορισμένοι με εγκεκριμένο ρυμοτομικό σχέδιο σε περιοχές οικισμών προ του έτους 1923, ούτε σε μικρούς οικισμούς μέχρι 2.000 κατοίκους.

Από το αποτέλεσμα της παραπάνω επεξεργασίας δημιουργήθηκαν τα τελικά οικοδομικά τετράγωνα για την περιοχή του εγκεκριμένου ρυμοτομικού σχεδίου Περιστερίου, όπως εγκρίθηκε, τροποποιήθηκε, αναθεωρήθηκε και ισχύει διαχρονικά μέχρι σήμερα.

### Βήμα 2<sup>ο</sup>

Μέσω της Γεωπύλης γεωχωρικών δεδομένων INSPIRE Ελληνικού Κτηματολογίου έγινε λήψη του αρχείου των κτηματολογικών πολυγώνων Γεωτεμαχίων Ελληνικού Κτηματολογίου σε μορφότυπο shapefile (Ε.Γ.Σ.Α.'87).

Μετά την εισαγωγή τους προς επεξεργασία σε πρόγραμμα GIS έγινε περιορισμός της έκτασης με τα κτηματολογικά πολύγωνα που ενέπιπταν στα όρια της υπό μελέτη περιοχής.

### Βήμα 3<sup>ο</sup>

Με κατάλληλη επεξεργασία σε κάθε ένα πολύγωνο που όριζε οικοδομικό τετράγωνο αποδόθηκε ο αριθμός του, η πολεοδομική ενότητα στην οποία ανήκει, η γενική χρήση καθώς και η ειδική του χρήση, ενώ παράλληλα αποδόθηκαν σε αυτό όλα τα εμπλεκόμενα ΦΕΚ (ένταξης στο σχέδιο και μεταγενέστερων τροποποιήσεων). Ταυτόχρονα αποδόθηκε αυτόματα εκ του συστήματος ο μοναδικός ακέραιος αριθμός που το προσδιορίζει ως μοναδική οντότητα (id). Τέλος αποδόθηκαν μέσω χωρικού συσχετισμού όλα τα εμπύπτοντα σε αυτό κτηματολογικά πολύγωνα με το ΚΑΕΚ τους.

#### **Βήμα 4<sup>ο</sup>**

Στη συνέχεια έγινε η εξαγωγή του επιπέδου των ΚΧ και ΚΦ για τους οποίους δεν έχει συντελεστεί η ρυμοτομική απαλλοτρίωση ή βρίσκονται σε δικαστική εκκρεμότητα ή είναι πολεοδομικά αρρύθμιστοι.

#### **Βήμα 5<sup>ο</sup>**

Μέσω της εφαρμογής του Ελληνικού Κτηματολογίου ελήφθησαν τα αποσπάσματα χωρικής βάσης και τα αποσπάσματα περιγραφικής βάσης με τα στοιχεία των φερόμενων ιδιοκτητών των γεωτεμαχίων που βρίσκονται εντός των προαναφερόμενων ΚΧ και ΚΦ και απομονώθηκαν αυτά τα οποία δεν ανήκουν στον Δήμο Περιστερίου. Τα δεδομένα αυτά εξήχθησαν σε υπολογιστικά φύλλα ώστε να είναι πιο εύκολη η επεξεργασία τους.

Στην συνέχεια κατηγοριοποιήθηκαν ανάλογα με την περίπτωση/αιτία της μη απαλλοτρίωσης στις παρακάτω τέσσερις κατηγορίες σύμφωνα με την απαίτηση της παραγράφου 2 του άρθρου 92 λαμβάνοντας τις παρακάτω πιθανές τιμές:

Η τιμή **1** να αντιπροσωπεύει την περίπτωση **α)** «χώροι, για τους οποίους έχει αρθεί η ρυμοτομική απαλλοτρίωση δυνάμει δικαστικής απόφασης» και εκκρεμεί η τροποποίηση του σχεδίου.

Η τιμή **2** να αντιπροσωπεύει την περίπτωση **β)** «χώροι, για τους οποίους έχει υποβληθεί αίτηση άρσης της ρυμοτομικής απαλλοτρίωσης ή εκκρεμεί η έκδοση δικαστικής απόφασης περί της άρσης».

Η τιμή **3** να αντιπροσωπεύει την περίπτωση **γ)** «χώροι, για τους οποίους έχει αυτοδικαίως αρθεί η ρυμοτομική απαλλοτρίωση, αλλά δεν έχει κατατεθεί αίτηση για την τροποποίηση του σχεδίου».

Η τιμή **4** να αντιπροσωπεύει την περίπτωση **δ)** «λοιποί χώροι, που δεν εμπίπτουν στις ανωτέρω περιπτώσεις».

#### **Βήμα 6<sup>ο</sup>**

Εντοπίστηκε η **ημερομηνία συμβάντος**, και συμπληρώθηκε με την αντίστοιχη **Περιγραφή**, για τις κατηγορίες 1, 2 και 3, με συμπληρωματικές πληροφορίες που τεκμηριώνουν την παραπάνω κατηγοριοποίηση.

Έγινε **Ιεράρχηση της αναγκαιότητας** υλοποίησης για τον ευρύτερο πολεοδομικό σχεδιασμό. Οι κοινόχρηστοι και κοινοφελείς χώροι ιεραρχήθηκαν ως προς την αναγκαιότητά τους, λαμβάνοντας υπόψη τον πολεοδομικό σχεδιασμό της δημοτικής ενότητας καθώς και κριτήρια πολεοδομικού σχεδιασμού.

Παράλληλα έγινε η ανάλογη τεκμηρίωση συνοδευόμενη από τον βαθμό αναγκαιότητας και αναγράφηκε το πλήθος των επιβολών ρυμοτομικής απαλλοτρίωσης για κάθε ένα από αυτούς.

#### **Βήμα 7<sup>ο</sup>**

Τα υπολογιστικά φύλλα συνδέθηκαν με τα αρχεία shp και αποδόθηκε το τελικό αρχείο με όλη την πληροφορία.

## **Βήμα 8<sup>ο</sup>**

Αποδόθηκαν μέσω προγράμματος GIS οι χάρτες της Β' φάσης οι οποίοι περιλαμβάνουν την πληροφορία με τα όρια των δημοτικών ενοτήτων, ρυμοτομικών και οικοδομικών γραμμών, Κοινόχρηστων και Κοινωφελών μη απαλλοτριωθέντων χώρων με την επισήμανση του μοναδικού αριθμού (id) ώστε να είναι εύκολος ο συνδυασμός της πληροφορίας των χαρτών με το κείμενο.

## **Βήμα 9<sup>ο</sup>**

Μέσω εφαρμογής υπολογιστικών φύλλων δημιουργήθηκαν πίνακες με όλη την πληροφορία που παρέχεται από την βάση δεδομένων. Η βάση αυτή περιλαμβάνει τα παρακάτω στοιχεία: Μοναδικός αριθμός (id), Κτηματολογικός αριθμός ΚΑΕΚ, Πολεοδομική ενότητα (Section), Γενική χρήση (General\_Use), Ειδική χρήση (Special\_Use), Κατηγορία (Category), Ημερομηνία συμβάντος (Cat\_date), Περιγραφή συμβάντος (Cat\_Notes), Βαθμός αναγκαιότητας (Necess\_Rate), Αιτιολόγηση Ιεράρχησης αναγκαιότητας (Necess\_Notes), Ύπαρξη ή όχι Επανεπιβολής Ρυμοτομικής Απαλλοτρίωσης (Enforce\_cnt), Πολεοδομικός τομέας, Δημοτική Ενότητα, ΦΕΚ (ένταξης και τροποποιήσεων), Ιδιοκτήτης (αναφερόμενο ως Ιδιώτης, Δήμος, Ελληνικό Δημόσιο, Ιερά Μονή).

### **4.1 Καταγραφή Υπάρχουσας Κατάστασης – Τεκμηρίωση Ιεράρχησης – Αναγκαιότητα**

Σύμφωνα με το Κεφάλαιο 3, «Ιστορικό με την πορεία υλοποίησης και εφαρμογής του ρυμοτομικού Σχεδίου Πόλης» του Δήμου Περιστερίου, εγκρίθηκαν από το 1929 έως το 1995, 334 κοινόχρηστοι και κοινωφελείς χώροι όπως φαίνονται στον συνημμένο πίνακα του 3<sup>ου</sup> Κεφαλαίου.

Ωστόσο, σύμφωνα με τα στοιχεία που συλλέχθηκαν από τον Δήμο, σε κάποιους από τους χώρους αυτούς δεν έχει συντελεστεί απαλλοτρίωση ή βρίσκονται σε δικαστική εκκρεμότητα. Οι κοινόχρηστοι και κοινωφελείς χώροι, για τους οποίους δεν έχει συντελεστεί η απαλλοτρίωση διακρίνονται σε:

1. χώρους, για τους οποίους έχει υποβληθεί αίτηση άρσης της ρυμοτομικής απαλλοτρίωσης ή εκκρεμεί η έκδοση δικαστικής απόφασης περί της άρσης,
2. χώρους, για τους οποίους έχει αυτοδικαίως αρθεί η ρυμοτομική απαλλοτρίωση, αλλά δεν έχει κατατεθεί αίτηση για την τροποποίηση του σχεδίου,
3. λοιπούς χώρους, που δεν εμπίπτουν στις ανωτέρω περιπτώσεις

Σύμφωνα με το αρθ.88 του Ν.4579/2020, για αρκετούς από αυτούς υπάρχει η επικινδυνότητα αυτοδίκαιης άρσης της ρυμοτομικής απαλλοτρίωσης εάν παρέλθουν:

- i. δεκαπέντε (15) έτη από την έγκριση του ρυμοτομικού σχεδίου, με το οποίο αυτή επιβλήθηκε για πρώτη φορά, ή
- ii. πέντε (5) έτη από την κύρωση της σχετικής πράξης εφαρμογής ή πράξης αναλογισμού, ή
- iii. δεκαοκτώ (18) μήνες από τον καθορισμό τιμής μονάδας, σύμφωνα με τα άρθρα 18 έως 20 του Κώδικα Αναγκαστικών Απαλλοτριώσεων Ακινήτων (Ν.2882/2001).

Συνολικά στον **Δήμο Περιστερίου** υπάρχουν **150** χώροι των οποίων δεν έχει συντελεστεί η απαλλοτρίωση, όπως φαίνεται στο Διάγραμμα **B.1.2** του Παραρτήματος αλλά και συνοπτικά στον **Πίνακα B1.2**. Το συνολικό εμβαδόν των κοινόχρηστων – κοινοφελών εκτάσεων για τους οποίους υπάρχει κίνδυνος άρσης απαλλοτρίωσης, λόγω αδυναμίας του Δήμου να προβεί στην αποζημίωση που προβλέπεται, είναι **511.148στρ.** περίπου, μέγεθος το οποίο ακόμη και αν εξασφαλιστεί και απαλλοτριωθεί σήμερα, θα υπολείπεται του απαιτούμενου για την κάλυψη των αναγκών των κατοίκων σε κοινόχρηστους – κοινοφελείς χώρους.

Αναλυτικά η περιγραφή των χώρων έχει ως εξής, ανά Ο.Τ:

#### **Ο.Τ. 791α / ID 1**

Ο χώρος βρίσκεται νοτιοδυτικά του εγκεκριμένου ρυμοτομικού σχεδίου Περιστερίου, περιβάλλεται από τα Ο.Τ. 791 και 790Α, μεταξύ οδών Πελασγίας, Παγασών, Τριφυλλίας. Η έκταση του είναι 1486,3 τ.μ. Βρίσκεται στον Πολεοδομικό Τομέα 14.

Χαρακτηρίστηκε ως “κοινόχρηστος χώρος” με την υπ’ αριθ. 7203/621 απόφαση νομάρχη (ΦΕΚ 270/Δ/14-05-1990)

Τα εμπλεκόμενα ΚΑΕΚ είναι: 051206703007 και 051206703008 (ιδιώτης).

Στην κατηγοριοποίηση περίπτωσης/ αιτίας της μη απαλλοτρίωσης (σύμφωνα με την παρ. 2 του αρθ. 92) έχει λάβει την τιμή 2.

Στην ιεράρχηση της αναγκαιότητας υλοποίησης για το ευρύτερο πολεοδομικό σχεδιασμό έχει λάβει την τιμή 5. (Πολύ Μεγάλος)

Για την υλοποίηση της απόκτησης του χώρου από τον Δήμο, προτείνεται η εξεύρεση πιθανής χρηματοδότησης για την ολοκλήρωση της διαδικασίας απαλλοτρίωσης.

#### **Ο.Τ. 1279 / ID 10**

Ο χώρος βρίσκεται βορειοδυτικά του εγκεκριμένου ρυμοτομικού σχεδίου Περιστερίου, περιβάλλεται από τα Ο.Τ. 1277α, Ο.Τ. 1280 και Ο.Τ. 1272-1275, μεταξύ των οδών Ανθέων και Πευκών. Η έκτασή του είναι 1486,9 τ.μ.

Βρίσκεται στον Πολεοδομικό Τομέα 18.

Εντάχθηκε στο σχέδιο πόλης με το από 14-12-1970 β.δ. (ΦΕΚ 311/Δ/31-12-1970)

Πρόκειται για χώρο Ιερού Ναού.

Τα εμπλεκόμενα ΚΑΕΚ είναι 051200406001, 051200406003 και 051200406004 (Ιερά Μητρόπολη Περιστερίου).

Στην κατηγοριοποίηση περίπτωσης/ αιτίας της μη απαλλοτρίωσης (σύμφωνα με την παρ. 2 του αρθ. 92) έχει λάβει την τιμή 4.

Στην ιεράρχηση της αναγκαιότητας υλοποίησης για το ευρύτερο πολεοδομικό σχεδιασμό έχει λάβει την τιμή 1. (Πολύ Χαμηλός) καθώς ο χώρος ανήκει στην Ιερά Μητρόπολη και δεν τίθεται ζήτημα άρσης απαλλοτρίωσης.

#### **Ο.Τ. 882 / ID 101**

Ο χώρος βρίσκεται νοτιοδυτικά του εγκεκριμένου ρυμοτομικού σχεδίου Περιστερίου, περιβάλλεται από τα Ο.Τ. 881 και Ο.Τ. 883, μεταξύ των οδών Ελπίδος και Ειρήνης. Η έκτασή του είναι 917,7 τ.μ.

Βρίσκεται στον Πολεοδομικό Τομέα 26.

Εντάχθηκε στο σχέδιο πόλης με το από 07-07-1978 π.δ. (ΦΕΚ 436/Δ/25-08-1978)

Πρόκειται για χώρο Ιερού Ναού και χώρο Βρεφονηπιακού Σταθμού.

Τα εμπλεκόμενα ΚΑΕΚ είναι 051207703001 και 051207703003 (Ιδιώτης, Ελληνικό Δημόσιο).

Στην κατηγοριοποίηση περίπτωσης/ αιτίας της μη απαλλοτρίωσης (σύμφωνα με την παρ. 2 του αρθ. 92) έχει λάβει την τιμή 4.

Στην ιεράρχηση της αναγκαιότητας υλοποίησης για το ευρύτερο πολεοδομικό σχεδιασμό έχει λάβει την τιμή 1. (Πολύ Χαμηλός)

Για την υλοποίηση της απόκτησης του χώρου από τον Δήμο, προτείνεται η εξεύρεση πιθανής χρηματοδότησης για την ολοκλήρωση της διαδικασίας απαλλοτρίωσης.

**Ο.Τ. 218 / ID 102**

Ο χώρος βρίσκεται νοτιοανατολικά του εγκεκριμένου ρυμοτομικού σχεδίου Περιστερίου, περιβάλλεται από τα Ο.Τ. 229 και Ο.Τ. 221, μεταξύ των οδών Κουντουριώτη και Αγίου Αντωνίου. Η έκτασή του είναι 2911,6 τ.μ.

Βρίσκεται στον Πολεοδομικό Τομέα 9.

Εντάχθηκε στο σχέδιο πόλης με το β.δ. 24-01-1936 (ΦΕΚ 59/Α/25-01-1936)

Πρόκειται για χώρο Ιερού Ναού και κοινόχρηστου χώρου.

Τα εμπλεκόμενα ΚΑΕΚ είναι 051205426009 και 051205426005 (Δήμος Περιστερίου, Ιερός Ναός Αγ. Αντωνίου).

Στην κατηγοριοποίηση περίπτωσης/ αιτίας της μη απαλλοτρίωσης (σύμφωνα με την παρ. 2 του αρθ. 92) έχει λάβει την τιμή 4.

Στην ιεράρχηση της αναγκαιότητας υλοποίησης για το ευρύτερο πολεοδομικό σχεδιασμό έχει λάβει την τιμή 1. (Πολύ Χαμηλός) καθώς ο χώρος ανήκει στην Ιερά Μητρόπολη & στο Δήμο Περιστερίου και δεν τίθεται ζήτημα άρσης απαλλοτρίωσης

**Ο.Τ. 563 / ID 103**

Ο χώρος βρίσκεται βορειοδυτικά του εγκεκριμένου ρυμοτομικού σχεδίου Περιστερίου, περιβάλλεται από τα Ο.Τ. 562 και Ο.Τ. 541, μεταξύ των οδών Αίαντος, Σύρου, Πατρόκλου και Οδυσσέως. Η έκτασή του είναι 2911,6 τ.μ.

Βρίσκεται στον Πολεοδομικό Τομέα 21α.

Εντάχθηκε στο σχέδιο πόλης με το β.δ. 18-07-1957 (ΦΕΚ 133/Α/27-07-1957)

Πρόκειται για χώρο πρασίνου και υπαίθριες αθλητικές εγκαταστάσεις.

Τα εμπλεκόμενα ΚΑΕΚ είναι 051202411001 και 051202411006 (Ελληνικό Δημόσιο, Άγνωστος).

Στην κατηγοριοποίηση περίπτωσης/ αιτίας της μη απαλλοτρίωσης (σύμφωνα με την παρ. 2 του αρθ. 92) έχει λάβει την τιμή 4.

Στην ιεράρχηση της αναγκαιότητας υλοποίησης για το ευρύτερο πολεοδομικό σχεδιασμό έχει λάβει την τιμή 1. (Πολύ Χαμηλός) καθώς ο χώρος ανήκει στο Ελληνικό Δημόσιο & σε άγνωστο και δεν τίθεται ζήτημα άρσης απαλλοτρίωσης

**Ο.Τ. 725A / ID 104**

Ο χώρος βρίσκεται βορειοδυτικά του εγκεκριμένου ρυμοτομικού σχεδίου Περιστερίου, και βρίσκεται στην Πλατεία Αγίας Μαρίνας. Η έκτασή του είναι 687,9 τ.μ.

Βρίσκεται στον Πολεοδομικό Τομέα 21α.

Εντάχθηκε στο σχέδιο πόλης με το β.δ. 31-03-1962 (ΦΕΚ 43/Δ/1962)

Πρόκειται για χώρο Ιερού Ναού.

Τα εμπλεκόμενα ΚΑΕΚ είναι 051200809001 (Ιερός Ναός Αγ. Μαρίνας).

Στην κατηγοριοποίηση περίπτωσης/ αιτίας της μη απαλλοτρίωσης (σύμφωνα με την παρ. 2 του αρθ. 92) έχει λάβει την τιμή 4.

Στην ιεράρχηση της αναγκαιότητας υλοποίησης για το ευρύτερο πολεοδομικό σχεδιασμό έχει λάβει την τιμή 1. (Πολύ Χαμηλός) καθώς ο χώρος ανήκει στην Ιερά Μητρόπολη και δεν τίθεται ζήτημα άρσης απαλλοτρίωσης

**Ο.Τ. 1645 / ID 112**

Ο χώρος βρίσκεται κεντρικά του εγκεκριμένου ρυμοτομικού σχεδίου Περιστερίου, και περιβάλλεται από τα Ο.Τ. 1645Α και 1646, μεταξύ των οδών Εθνικής Αντιστάσεως και Αττικής. Η έκτασή του είναι 2838,3 τ.μ.

Βρίσκεται στον Πολεοδομικό Τομέα 3.

Εντάχθηκε στο σχέδιο πόλης με το β.δ. 14-12-1970 (ΦΕΚ 311/Δ/31-12-1970)

Πρόκειται για χώρο αθλητικών εγκαταστάσεων.

Τα εμπλεκόμενα ΚΑΕΚ είναι 051204214008, 051204214007, 051204213010 και 05120ΕΚ00152 (Ελληνικό Δημόσιο, Δήμος Περιστερίου).

Στην κατηγοριοποίηση περίπτωσης/ αιτίας της μη απαλλοτρίωσης (σύμφωνα με την παρ. 2 του αρθ. 92) έχει λάβει την τιμή 4.

Στην ιεράρχηση της αναγκαιότητας υλοποίησης για το ευρύτερο πολεοδομικό σχεδιασμό έχει λάβει την τιμή 1.(Πολύ Χαμηλός) καθώς ο χώρος ανήκει στο Ελληνικό Δημόσιο και δεν τίθεται ζήτημα άρσης απαλλοτρίωσης

#### **Ο.Τ. 1036-1037 / ID 116**

Ο χώρος βρίσκεται βορειοανατολικά του εγκεκριμένου ρυμοτομικού σχεδίου Περιστερίου, και περιβάλλεται από τα Ο.Τ. 1956, 1035 και 1038, μεταξύ των οδών Ιτέας και Λεωφόρου Κωνσταντινουπόλεως. Η έκτασή του είναι 8489,7 τ.μ.

Βρίσκεται στον Πολεοδομικό Τομέα 22.

Εντάχθηκε στο σχέδιο πόλης με το με το β.δ. 24-01-1936 (ΦΕΚ 59/Α/25-01-1936)

Πρόκειται για ελεύθερο κοινόχρηστο χώρο.

Τα εμπλεκόμενα ΚΑΕΚ είναι 051203334001, 051203334002, 051203334003, 051203334004, 051203334005, 051203334006, 051203334007, 051203335001, 051203335002, 051203335003, 05120ΕΚ00143 (Ιδιώτης, Δήμος Περιστερίου).

Στην κατηγοριοποίηση περίπτωσης/ αιτίας της μη απαλλοτρίωσης (σύμφωνα με την παρ. 2 του αρθ. 92) έχει λάβει την τιμή 3.

Στην ιεράρχηση της αναγκαιότητας υλοποίησης για το ευρύτερο πολεοδομικό σχεδιασμό έχει λάβει την τιμή 1. (Πολύ Χαμηλός)

Για την υλοποίηση της απόκτησης του χώρου από τον Δήμο, προτείνεται η εξεύρεση πιθανής χρηματοδότησης για την ολοκλήρωση της διαδικασίας απαλλοτρίωσης.

#### **Ο.Τ. 426 / ID 118**

Ο χώρος βρίσκεται βορειοανατολικά του εγκεκριμένου ρυμοτομικού σχεδίου Περιστερίου, και περιβάλλεται από τα Ο.Τ. 423, 428 και 425Α και 425Β, μεταξύ των οδών Σπετσών, Τενέδου και Επικούρου. Η έκτασή του είναι 2239,6 τ.μ.

Βρίσκεται στον Πολεοδομικό Τομέα 7.

Εντάχθηκε στο σχέδιο πόλης με το β.δ. 24-01-1936 (ΦΕΚ 59/Α/25-01-1936)

Πρόκειται για χώρο αθλητικών εγκαταστάσεων.

Τα εμπλεκόμενα ΚΑΕΚ είναι 051203716032, 051203716033, 051203716034 (Ιδιώτης).

Στην κατηγοριοποίηση περίπτωσης/ αιτίας της μη απαλλοτρίωσης (σύμφωνα με την παρ. 2 του αρθ. 92) έχει λάβει την τιμή 2.

Στην ιεράρχηση της αναγκαιότητας υλοποίησης για το ευρύτερο πολεοδομικό σχεδιασμό έχει λάβει την τιμή 5. (Πολύ Μεγάλος)

Η απαλλοτρίωση του χώρου έχει συντελεσθεί με τις διαδικασίες του Ν.4759/2020, καθώς έχει ήδη δημοσιευθεί η ανακοίνωση παρακατάθεσης (ΦΕΚ 746/Δ/27-09-2023)

**Ο.Τ. 429 / ID 119**

Ο χώρος βρίσκεται βορειοανατολικά του εγκεκριμένου ρυμοτομικού σχεδίου Περιστερίου, και περιβάλλεται από τα Ο.Τ. 419 και 430Α, μεταξύ των οδών Δημοσθένους, Μεγάλου Αλεξάνδρου και Παρασκευοπούλου. Η έκτασή του είναι 431,2 τ.μ.

Βρίσκεται στον Πολεοδομικό Τομέα 7.

Εντάχθηκε στο σχέδιο πόλης με το β.δ. 24-01-1936 (ΦΕΚ 59/Α/25-01-1936)

Πρόκειται για χώρο κτιρίου πολλαπλών χρήσεων.

Τα εμπλεκόμενα ΚΑΕΚ είναι 051203734003 (Άγνωστος).

Στην κατηγοριοποίηση περίπτωσης/ αιτίας της μη απαλλοτρίωσης (σύμφωνα με την παρ. 2 του αρθ. 92) έχει λάβει την τιμή 4.

Στην ιεράρχηση της αναγκαιότητας υλοποίησης για το ευρύτερο πολεοδομικό σχεδιασμό έχει λάβει την τιμή 1. (Πολύ Χαμηλός) καθώς ο χώρος ανήκει σε άγνωστο και δεν τίθεται ζήτημα άρσης απαλλοτρίωσης

**Ο.Τ. - / ID 12**

Ο χώρος βρίσκεται νοτιοδυτικά του εγκεκριμένου ρυμοτομικού σχεδίου Περιστερίου, και περιβάλλεται από τα Ο.Τ. 1853 και 1854 στην οδό Μυρτιάς. Η έκτασή του είναι 29,3 τ.μ.

Βρίσκεται στον Πολεοδομικό Τομέα 28.

Εντάχθηκε στο σχέδιο πόλης με το β.δ. 16-04-1969 (ΦΕΚ 77/Δ/16-04-1969)

Πρόκειται για ελεύθερο κοινόχρηστο χώρο.

Τα εμπλεκόμενα ΚΑΕΚ είναι 051207105006 (Ιδιώτης).

Στην κατηγοριοποίηση περίπτωσης/ αιτίας της μη απαλλοτρίωσης (σύμφωνα με την παρ. 2 του αρθ. 92) έχει λάβει την τιμή 2.

Στην ιεράρχηση της αναγκαιότητας υλοποίησης για το ευρύτερο πολεοδομικό σχεδιασμό έχει λάβει την τιμή 5. (Πολύ Μεγάλος)

Η απαλλοτρίωση του χώρου έχει συντελεσθεί με τις διαδικασίες του Ν.4759/2020, καθώς έχει ήδη δημοσιευθεί η ανακοίνωση παρακατάθεσης (ΦΕΚ 605/Δ/19-07-2023)

**Ο.Τ. 421Α / ID 122**

Ο χώρος βρίσκεται βορειοανατολικά του εγκεκριμένου ρυμοτομικού σχεδίου Περιστερίου, και περιβάλλεται από τα Ο.Τ. 406 και 421, μεταξύ των οδών Δημοσθένους και Πάροδο Δημοσθένους. Η έκτασή του είναι 1356,3 τ.μ.

Βρίσκεται στον Πολεοδομικό Τομέα 7.

Εντάχθηκε στο σχέδιο πόλης με το 24-01-1936 (ΦΕΚ 59/Α/25-01-1936)

Πρόκειται για κτίριο ΚΑΠΗ.

Τα εμπλεκόμενα ΚΑΕΚ είναι 051203712001 και 051203712002 (Δήμος Περιστερίου, Ιδιώτης).

Στην κατηγοριοποίηση περίπτωσης/ αιτίας της μη απαλλοτρίωσης (σύμφωνα με την παρ. 2 του αρθ. 92) έχει λάβει την τιμή 3.

Στην ιεράρχηση της αναγκαιότητας υλοποίησης για το ευρύτερο πολεοδομικό σχεδιασμό έχει λάβει την τιμή 1. (Πολύ Χαμηλός) καθώς το μεγαλύτερο τμήμα του χώρου ανήκει στο Δήμο Περιστερίου

**Ο.Τ. 9 ΕΛ / ID 123**

Ο χώρος βρίσκεται νοτιοανατολικά του εγκεκριμένου ρυμοτομικού σχεδίου Περιστερίου στην περιοχή του Ελαιώνα. Η έκτασή του είναι 20846,4 τ.μ.

Βρίσκεται στον Πολεοδομικό Τομέα 34.

Εντάχθηκε στο σχέδιο πόλης με το π.δ. 20-09-1995 (ΦΕΚ 1049/Δ/30-11-1995)



Πρόκειται για ελεύθερο κοινόχρηστο χώρο.

Τα εμπλεκόμενα ΚΑΕΚ είναι 051208104008, 051208104009 και 051208104010 (Ιδιώτης, Άγνωστος).

Στην κατηγοριοποίηση περίπτωσης/ αιτίας της μη απαλλοτρίωσης (σύμφωνα με την παρ. 2 του αρθ. 92) έχει λάβει την τιμή 3.

Στην ιεράρχηση της αναγκαιότητας υλοποίησης για το ευρύτερο πολεοδομικό σχεδιασμό έχει λάβει την τιμή 5. (Πολύ Μεγάλος)

Για την υλοποίηση της απόκτησης του χώρου από τον Δήμο, προτείνεται η εξεύρεση πιθανής χρηματοδότησης για την ολοκλήρωση της διαδικασίας απαλλοτρίωσης.

#### **Ο.Τ. 452A / ID 124**

Ο χώρος βρίσκεται βορειοανατολικά του εγκεκριμένου ρυμοτομικού σχεδίου Περιστερίου, μεταξύ των οδών Διονυσίου Σολωμού και Λεωφόρο Κωνσταντινουπόλεως . Η έκτασή του είναι 205 τ.μ.

Βρίσκεται στον Πολεοδομικό Τομέα 22.

Εντάχθηκε στο σχέδιο πόλης με το β.δ. 26-09-1937 (ΦΕΚ 401/Α/14-10-1937)

Πρόκειται για χώρο Ιερού Ναού.

Τα εμπλεκόμενα ΚΑΕΚ είναι 051203133019 (Ιερά Μητρόπολη Περιστερίου).

Στην κατηγοριοποίηση περίπτωσης/ αιτίας της μη απαλλοτρίωσης (σύμφωνα με την παρ. 2 του αρθ. 92) έχει λάβει την τιμή 4.

Στην ιεράρχηση της αναγκαιότητας υλοποίησης για το ευρύτερο πολεοδομικό σχεδιασμό έχει λάβει την τιμή 1. (Πολύ Χαμηλός) καθώς ο χώρος ανήκει στην Ιερά Μητρόπολη και δεν τίθεται ζήτημα άρσης απαλλοτρίωσης

#### **Ο.Τ. 122 / ID 126**

Ο χώρος βρίσκεται νοτιοανατολικά του εγκεκριμένου ρυμοτομικού σχεδίου Περιστερίου, και περιβάλλεται από τα Ο.Τ. 121 και 123, μεταξύ των οδών Πέλοπος και Ακροπόλεως. Η έκτασή του είναι 869,8 τ.μ.

Βρίσκεται στον Πολεοδομικό Τομέα 11.

Εντάχθηκε στο σχέδιο πόλης με το 24-01-1936 (ΦΕΚ 59/Α/25-01-1936)

Πρόκειται για Παιδικό Σταθμό.

Τα εμπλεκόμενα ΚΑΕΚ είναι 051206006001 (Ν.Π.Δ.Δ Δημοτικοί Βρεφονηπιακοί Σταθμοί).

Στην κατηγοριοποίηση περίπτωσης/ αιτίας της μη απαλλοτρίωσης (σύμφωνα με την παρ. 2 του αρθ. 92) έχει λάβει την τιμή 4.

Στην ιεράρχηση της αναγκαιότητας υλοποίησης για το ευρύτερο πολεοδομικό σχεδιασμό έχει λάβει την τιμή 1. (Πολύ Χαμηλός) καθώς ο χώρος ανήκει στο Ν.Π.Δ.Δ και δεν τίθεται ζήτημα άρσης απαλλοτρίωσης

#### **Ο.Τ. 1345 / ID 129**

Ο χώρος βρίσκεται νοτιοδυτικά του εγκεκριμένου ρυμοτομικού σχεδίου Περιστερίου, και περιβάλλεται από τα Ο.Τ. 1341 και 1346, μεταξύ των οδών Δραγούμη και Κριεζώτου. Η έκτασή του είναι 1092,9 τ.μ.

Βρίσκεται στον Πολεοδομικό Τομέα 32.

Τμήμα του Ο.Τ. 1342 χαρακτηρίσθηκε ως “χώρος βρεφονηπιακού σταθμού” με την υπ’ αριθ. οικ. 9290/547 σχ. 4986/308 (ΦΕΚ 534/Δ/01-06-1994) απόφαση νομάρχη.

Τα εμπλεκόμενα ΚΑΕΚ είναι 051201413015 και 051201413008 (Ιδιώτης).

Στην κατηγοριοποίηση περίπτωσης/ αιτίας της μη απαλλοτρίωσης (σύμφωνα με την παρ. 2 του αρθ. 92) έχει λάβει την τιμή 3.

Στην ιεράρχηση της αναγκαιότητας υλοποίησης για το ευρύτερο πολεοδομικό σχεδιασμό έχει λάβει την τιμή 5. (Πολύ Μεγάλος)

Για την υλοποίηση της απόκτησης του χώρου από τον Δήμο, προτείνεται η εξεύρεση πιθανής χρηματοδότησης για την ολοκλήρωση της διαδικασίας απαλλοτρίωσης.

### **Ο.Τ. 1397 / ID 13**

Ο χώρος βρίσκεται βορειοδυτικά του εγκεκριμένου ρυμοτομικού σχεδίου Περιστερίου, και περιβάλλεται από τα Ο.Τ. 1396 και 1500, μεταξύ των οδών Ναούσης και Αλκίμου. Η έκτασή του είναι 828,9 τ.μ.

Βρίσκεται στον Πολεοδομικό Τομέα 31.

Εντάχθηκε στο σχέδιο πόλης με το β.δ. 14-12-1970 (ΦΕΚ 311/Δ/31-12-1970)

Πρόκειται για χώρο Ιερού Ναού.

Τα εμπλεκόμενα ΚΑΕΚ είναι 051201701002 (Ιερά Μητρόπολη).

Στην κατηγοριοποίηση περίπτωσης/ αιτίας της μη απαλλοτρίωσης (σύμφωνα με την παρ. 2 του αρθ. 92) έχει λάβει την τιμή 4.

Στην ιεράρχηση της αναγκαιότητας υλοποίησης για το ευρύτερο πολεοδομικό σχεδιασμό έχει λάβει την τιμή 1. (Πολύ Χαμηλός) καθώς ο χώρος ανήκει στην Ιερά Μητρόπολη και δεν τίθεται ζήτημα άρσης απαλλοτρίωσης

### **Ο.Τ. - / ID 131**

Ο χώρος βρίσκεται κεντρικά του εγκεκριμένου ρυμοτομικού σχεδίου Περιστερίου, και περιβάλλεται από τα Ο.Τ. 13 και 97, μεταξύ των οδών Βασιλέως Αλεξάνδρου, Μεσολογγίου, Αμιλίου Βεάκη και Σαρανταπόρου. Η έκτασή του είναι 2133,5 τ.μ.

Βρίσκεται στον Πολεοδομικό Τομέα 1.

Εντάχθηκε στο σχέδιο πόλης με το β.δ. 24-01-1936 (ΦΕΚ 59/Α/25-01-1936)

Πρόκειται για χώρο Ιερού Ναού και κοινόχρηστου χώρου.

Τα εμπλεκόμενα ΚΑΕΚ είναι 051204023002, 051204023001 (Δήμος Περιστερίου, Ιερά Μητρόπολη).

Στην κατηγοριοποίηση περίπτωσης/ αιτίας της μη απαλλοτρίωσης (σύμφωνα με την παρ. 2 του αρθ. 92) έχει λάβει την τιμή 4.

Στην ιεράρχηση της αναγκαιότητας υλοποίησης για το ευρύτερο πολεοδομικό σχεδιασμό έχει λάβει την τιμή 1. (Πολύ Χαμηλός) καθώς ο χώρος ανήκει στην Ιερά Μητρόπολη & στο Δήμο Περιστερίου και δεν τίθεται ζήτημα άρσης απαλλοτρίωσης

### **Ο.Τ. 1347 / ID 132**

Ο χώρος βρίσκεται βορειοδυτικά του εγκεκριμένου ρυμοτομικού σχεδίου Περιστερίου, και περιβάλλεται από τα Ο.Τ. 1346 και 1348. Η έκτασή του είναι 2521 τ.μ.

Βρίσκεται στον Πολεοδομικό Τομέα 32.

Εντάχθηκε στο σχέδιο πόλης με το β.δ. 14-12-1970 (ΦΕΚ 311/Δ/31-12-1970), όπου έλαβε το χαρακτηρισμό "άλσος"

Τα εμπλεκόμενα ΚΑΕΚ είναι 051201417001, 051201415001 και 05120ΕΚ00115 (Δήμος Περιστερίου, Ελληνικό Δημόσιο).

Στην κατηγοριοποίηση περίπτωσης/ αιτίας της μη απαλλοτρίωσης (σύμφωνα με την παρ. 2 του αρθ. 92) έχει λάβει την τιμή 4.

Στην ιεράρχηση της αναγκαιότητας υλοποίησης για το ευρύτερο πολεοδομικό σχεδιασμό έχει λάβει την τιμή 1. (Πολύ Χαμηλός) καθώς ο χώρος ανήκει στο Ελληνικό Δημόσιο & στο Δήμο Περιστερίου και δεν τίθεται ζήτημα άρσης απαλλοτρίωσης

**Ο.Τ. 1862 / ID 133**

Ο χώρος βρίσκεται νοτιοδυτικά του εγκεκριμένου ρυμοτομικού σχεδίου Περιστερίου, και βρίσκεται μεταξύ των οδών Παλαιάς Καβάλας και Λεωφόρο Αθηνών. Η έκτασή του είναι 2142,7 τ.μ.

Βρίσκεται στον Πολεοδομικό Τομέα 28.

Εντάχθηκε στο σχέδιο πόλης με το β.δ 20-09-1955 (ΦΕΚ 274/Α/07-10-1955)

Πρόκειται για ελεύθερο κοινόχρηστο χώρο.

Τα εμπλεκόμενα ΚΑΕΚ είναι 051207325001, 051207326001, 051207326002, 05120ΕΚ00005 και 05120ΕΚ00188 (Ιδιώτης, Ελληνικό Δημόσιο, Δήμος Περιστερίου).

Στην κατηγοριοποίηση περίπτωσης/ αιτίας της μη απαλλοτρίωσης (σύμφωνα με την παρ. 2 του αρθ. 92) έχει λάβει την τιμή 3.

Στην ιεράρχηση της αναγκαιότητας υλοποίησης για το ευρύτερο πολεοδομικό σχεδιασμό έχει λάβει την τιμή 4. (Μεγάλος)

Για την υλοποίηση της απόκτησης του χώρου από τον Δήμο, προτείνεται η εξεύρεση πιθανής χρηματοδότησης για την ολοκλήρωση της διαδικασίας απαλλοτρίωσης.

**Ο.Τ. 1011 / ID 134**

Ο χώρος βρίσκεται βορειοανατολικά του εγκεκριμένου ρυμοτομικού σχεδίου Περιστερίου, και βρίσκεται επί της οδού Παπαρηγοπούλου. Η έκτασή του είναι 614,4 τ.μ.

Βρίσκεται στον Πολεοδομικό Τομέα 22.

Εντάχθηκε στο σχέδιο πόλης με το β.δ. 14-01-1966 (ΦΕΚ 15/Δ/31-01-1966)

Πρόκειται για γήπεδο στάθμευσης.

Τα εμπλεκόμενα ΚΑΕΚ είναι 051203310001 και 051203310017 (Ιδιώτης, Άγνωστος).

Στην κατηγοριοποίηση περίπτωσης/ αιτίας της μη απαλλοτρίωσης (σύμφωνα με την παρ. 2 του αρθ. 92) έχει λάβει την τιμή 3.

Στην ιεράρχηση της αναγκαιότητας υλοποίησης για το ευρύτερο πολεοδομικό σχεδιασμό έχει λάβει την τιμή 4. (Μεγάλος)

Για την υλοποίηση της απόκτησης του χώρου από τον Δήμο, προτείνεται η εξεύρεση πιθανής χρηματοδότησης για την ολοκλήρωση της διαδικασίας απαλλοτρίωσης.

**Ο.Τ. 1090 / ID 135**

Ο χώρος βρίσκεται βορειοδυτικά του εγκεκριμένου ρυμοτομικού σχεδίου Περιστερίου, περιβάλλεται από τα Ο.Τ. 1093 και 1089 και βρίσκεται μεταξύ των οδών Κάκτου και Ιβίσκου. Η έκτασή του είναι 898,9 τ.μ.

Βρίσκεται στον Πολεοδομικό Τομέα 18.

Χαρακτηρίστηκε ως χώρος για ανέγερση κέντρου υγείας με την υπ' αριθ. 15468/1094 (ΦΕΚ 944/Δ/21-09-1992) απόφαση νομάρχη.

Τα εμπλεκόμενα ΚΑΕΚ είναι 051200436001 και 051200436003 (Άγνωστος, Ιερά Μητρόπολη).

Στην κατηγοριοποίηση περίπτωσης/ αιτίας της μη απαλλοτρίωσης (σύμφωνα με την παρ. 2 του αρθ. 92) έχει λάβει την τιμή 4.

Στην ιεράρχηση της αναγκαιότητας υλοποίησης για το ευρύτερο πολεοδομικό σχεδιασμό έχει λάβει την τιμή 1. (Πολύ Χαμηλός)

Για την υλοποίηση της απόκτησης του χώρου από τον Δήμο, προτείνεται η εξεύρεση πιθανής χρηματοδότησης για την ολοκλήρωση της διαδικασίας απαλλοτρίωσης.

**Ο.Τ. 1160 / ID 136**

Ο χώρος βρίσκεται βορειοδυτικά του εγκεκριμένου ρυμοτομικού σχεδίου Περιστερίου, περιβάλλεται από τα Ο.Τ. 1159 και 1161 και βρίσκεται μεταξύ των οδών Αιτωλών και Δεξίονος. Η έκτασή του είναι 297,5 τ.μ. Βρίσκεται στον Πολεοδομικό Τομέα 3.

Εντάχθηκε στο σχέδιο πόλης με το β.δ. 23-06-1970 (ΦΕΚ 139/Δ/06-07-1970)

Πρόκειται για ελεύθερο κοινόχρηστο χώρο.

Τα εμπλεκόμενα ΚΑΕΚ είναι 051201108001, 051201108002 και 051201108003 (Ιδιώτης, Άγνωστος).

Στην κατηγοριοποίηση περίπτωσης/ αιτίας της μη απαλλοτρίωσης (σύμφωνα με την παρ. 2 του αρθ. 92) έχει λάβει την τιμή 3.

Στην ιεράρχηση της αναγκαιότητας υλοποίησης για το ευρύτερο πολεοδομικό σχεδιασμό έχει λάβει την τιμή 4. (Μεγάλος)

Για την υλοποίηση της απόκτησης του χώρου από τον Δήμο, προτείνεται η εξεύρεση πιθανής χρηματοδότησης για την ολοκλήρωση της διαδικασίας απαλλοτρίωσης.

**Ο.Τ. 1905 / ID 139**

Ο χώρος βρίσκεται νοτιοδυτικά του εγκεκριμένου ρυμοτομικού σχεδίου Περιστερίου, περιβάλλεται από τα Ο.Τ. 1893 και 1907, μεταξύ των οδών Λουκιανού και Θεοδοκοπούλου. Η έκτασή του είναι 274,4 τ.μ. Βρίσκεται στον Πολεοδομικό Τομέα 27.

Εντάχθηκε στο σχέδιο πόλης με το β.δ. 25-06-1970 (ΦΕΚ 151/Δ/07-07-1971)

Πρόκειται για παιδική χαρά.

Τα εμπλεκόμενα ΚΑΕΚ είναι 051207511001 (Ελληνικό Δημόσιο).

Στην κατηγοριοποίηση περίπτωσης/ αιτίας της μη απαλλοτρίωσης (σύμφωνα με την παρ. 2 του αρθ. 92) έχει λάβει την τιμή 4.

Στην ιεράρχηση της αναγκαιότητας υλοποίησης για το ευρύτερο πολεοδομικό σχεδιασμό έχει λάβει την τιμή 1. (Πολύ Χαμηλός) καθώς ο χώρος ανήκει στο Ελληνικό Δημόσιο και δεν τίθεται ζήτημα άρσης απαλλοτρίωσης

**Ο.Τ. 1459 / ID 140**

Ο χώρος βρίσκεται νοτιοδυτικά του εγκεκριμένου ρυμοτομικού σχεδίου Περιστερίου, περιβάλλεται από τα Ο.Τ. 1433 και 1458, μεταξύ των οδών Αγίου Ελευθερίου και Μήδειας. Η έκτασή του είναι 438,7 τ.μ. Βρίσκεται στον Πολεοδομικό Τομέα 30.

Εντάχθηκε στο σχέδιο πόλης με το β.δ. 14-12-1970 (ΦΕΚ 311/Δ/31-12-1970)

Πρόκειται για βρεφονηπιακό σταθμό.

Τα εμπλεκόμενα ΚΑΕΚ είναι 051204630008, 051204630031 και 051204630032 (Ιδιώτης).

Στην κατηγοριοποίηση περίπτωσης/ αιτίας της μη απαλλοτρίωσης (σύμφωνα με την παρ. 2 του αρθ. 92) έχει λάβει την τιμή 3.

Στην ιεράρχηση της αναγκαιότητας υλοποίησης για το ευρύτερο πολεοδομικό σχεδιασμό έχει λάβει την τιμή 5. (Πολύ Μεγάλος)

Για την υλοποίηση της απόκτησης του χώρου από τον Δήμο, προτείνεται η εξεύρεση πιθανής χρηματοδότησης για την ολοκλήρωση της διαδικασίας απαλλοτρίωσης.

**Ο.Τ. 1829 / ID 141**

Ο χώρος βρίσκεται νοτιοδυτικά του εγκεκριμένου ρυμοτομικού σχεδίου Περιστερίου, περιβάλλεται από τα Ο.Τ. 1830 και 1819, μεταξύ των οδών Αρίωνος, Ανδριανού και Αετού. Η έκτασή του είναι 382,2 τ.μ. Βρίσκεται στον Πολεοδομικό Τομέα 28.

Εντάχθηκε στο σχέδιο πόλης με το β.δ. 07-07-1971 (ΦΕΚ 151/Δ/07-07-1971)

Πρόκειται για παιδική χαρά.

Τα εμπλεκόμενα ΚΑΕΚ είναι 051207008009 (Ιδιώτης).

Στην κατηγοριοποίηση περίπτωσης/ αιτίας της μη απαλλοτρίωσης (σύμφωνα με την παρ. 2 του αρθ. 92) έχει λάβει την τιμή 2.

Στην ιεράρχηση της αναγκαιότητας υλοποίησης για το ευρύτερο πολεοδομικό σχεδιασμό έχει λάβει την τιμή 5. (Πολύ Μεγάλος)

Η απαλλοτρίωση του χώρου έχει συντελεσθεί με τις διαδικασίες του Ν.4759/2020, καθώς έχει ήδη δημοσιευθεί η ανακοίνωση παρακατάθεσης (ΦΕΚ 464/Δ/17-07-2024)

#### **Ο.Τ. 717 / ID 143**

Ο χώρος βρίσκεται βορειοδυτικά του εγκεκριμένου ρυμοτομικού σχεδίου Περιστερίου, περιβάλλεται από τα Ο.Τ. 716 και 724, μεταξύ των οδών Αλιβερίου και Αγίου Μύρωνος. Η έκτασή του είναι 786 τ.μ.

Βρίσκεται στον Πολεοδομικό Τομέα 19.

Εντάχθηκε στο σχέδιο πόλης με το β.δ. 18-07-1957 (ΦΕΚ 133/Α/27-07-1957)

Πρόκειται για κτίρια εκπαίδευσης.

Τα εμπλεκόμενα ΚΑΕΚ είναι 051200825006 (Ελληνικό Δημόσιο).

Στην κατηγοριοποίηση περίπτωσης/ αιτίας της μη απαλλοτρίωσης (σύμφωνα με την παρ. 2 του αρθ. 92) έχει λάβει την τιμή 4.

Στην ιεράρχηση της αναγκαιότητας υλοποίησης για το ευρύτερο πολεοδομικό σχεδιασμό έχει λάβει την τιμή 1. (Πολύ Χαμηλός) καθώς ο χώρος ανήκει στο Ελληνικό Δημόσιο και δεν τίθεται ζήτημα άρσης απαλλοτρίωσης

#### **Ο.Τ. 867 / ID 148**

Ο χώρος βρίσκεται νοτιοδυτικά του εγκεκριμένου ρυμοτομικού σχεδίου Περιστερίου, περιβάλλεται από τα Ο.Τ. 868 και 881, μεταξύ των οδών Μεσσηνίας και Τζων Κέννεντυ. Η έκτασή του είναι 4602,2 τ.μ.

Βρίσκεται στον Πολεοδομικό Τομέα 26.

Εντάχθηκε στο σχέδιο πόλης με το β.δ. 24-08-1967 (ΦΕΚ 120/Δ/14-09-1967)

Πρόκειται για χώρο για ανέγερση κέντρου υγείας.

Τα εμπλεκόμενα ΚΑΕΚ είναι 051207701001, 051207701002, 051207701003, 051207701004 (Ιδιώτης).

Στην κατηγοριοποίηση περίπτωσης/ αιτίας της μη απαλλοτρίωσης (σύμφωνα με την παρ. 2 του αρθ. 92) έχει λάβει την τιμή 3.

Στην ιεράρχηση της αναγκαιότητας υλοποίησης για το ευρύτερο πολεοδομικό σχεδιασμό έχει λάβει την τιμή 5. (Πολύ Μεγάλος)

Για την υλοποίηση της απόκτησης του χώρου από τον Δήμο, προτείνεται η εξεύρεση πιθανής χρηματοδότησης για την ολοκλήρωση της διαδικασίας απαλλοτρίωσης.

#### **Ο.Τ. 1228 / ID 149**

Ο χώρος βρίσκεται νοτιοδυτικά του εγκεκριμένου ρυμοτομικού σχεδίου Περιστερίου, περιβάλλεται από τα Ο.Τ. 1226 και 1227, μεταξύ των οδών Πεισάνδρου και Αγίου Γεωργίου. Η έκτασή του είναι 1293,7 τ.μ.

Βρίσκεται στον Πολεοδομικό Τομέα 19.

Τμήμα του Ο.Τ. 1228 & 1226 χαρακτηρίστηκε ως χώρος για κτίριο πολλαπλών χρήσεων και χώρο πρασίνου με την υπ' αριθ. 15468/1094 (ΦΕΚ 944/Δ/21-09-1992) απόφαση νομάρχη.

Τα εμπλεκόμενα ΚΑΕΚ είναι 051200732020, 051200732014, 051200732018, 051200732019 και 51200732015 (Δήμος Περιστερίου, Ιδιώτης).

Στην κατηγοριοποίηση περίπτωσης/ αιτίας της μη απαλλοτρίωσης (σύμφωνα με την παρ. 2 του αρθ. 92) έχει λάβει την τιμή 3.

Στην ιεράρχηση της αναγκαιότητας υλοποίησης για το ευρύτερο πολεοδομικό σχεδιασμό έχει λάβει την τιμή 5. (Πολύ Μεγάλος)

Για την υλοποίηση της απόκτησης του χώρου από τον Δήμο, προτείνεται η εξεύρεση πιθανής χρηματοδότησης για την ολοκλήρωση της διαδικασίας απαλλοτρίωσης.

#### **Ο.Τ. - / ID 15**

Ο χώρος βρίσκεται νοτιοδυτικά του εγκεκριμένου ρυμοτομικού σχεδίου Περιστερίου, ανάμεσα στα Ο.Τ. 1054 και 1054Α, στη συμβολή των οδών Κρηνιδών & Αριάδνης. Η έκτασή του είναι 146,4 τ.μ.

Βρίσκεται στον Πολεοδομικό Τομέα 24.

Εντάχθηκε στο σχέδιο πόλης με το β.δ. 23-06-1970 (ΦΕΚ 144/Δ/11-07-1970)

Πρόκειται για ελεύθερο κοινόχρηστο χώρο.

Τα εμπλεκόμενα ΚΑΕΚ είναι 051207921003 και 051207921004 (Ιδιώτης).

Στην κατηγοριοποίηση περίπτωσης/ αιτίας της μη απαλλοτρίωσης (σύμφωνα με την παρ. 2 του αρθ. 92) έχει λάβει την τιμή 3.

Στην ιεράρχηση της αναγκαιότητας υλοποίησης για το ευρύτερο πολεοδομικό σχεδιασμό έχει λάβει την τιμή 3 (Μέτριος)

Για την υλοποίηση της απόκτησης του χώρου από τον Δήμο, προτείνεται η εξεύρεση πιθανής χρηματοδότησης για την ολοκλήρωση της διαδικασίας απαλλοτρίωσης.

#### **Ο.Τ. 1037 / ID 150**

Ο χώρος βρίσκεται βορειοανατολικά του εγκεκριμένου ρυμοτομικού σχεδίου Περιστερίου, νότια των Ο.Τ. 1035 και 1038, μεταξύ των οδών Ιτέας και Σπερχειάδος. Η έκτασή του είναι 477,4 τ.μ.

Βρίσκεται στον Πολεοδομικό Τομέα 22.

Εντάχθηκε στο σχέδιο πόλης με την υπ' αριθ. 67882/3810 (ΦΕΚ 703/Δ/30-09-1988) Υπουργική Απόφαση.

Πρόκειται για βρεφονηπιακό σταθμό.

Το εμπλεκόμενο ΚΑΕΚ είναι 051203334004 (Ιδιώτης).

Στην κατηγοριοποίηση περίπτωσης/ αιτίας της μη απαλλοτρίωσης (σύμφωνα με την παρ. 2 του αρθ. 92) έχει λάβει την τιμή 3.

Στην ιεράρχηση της αναγκαιότητας υλοποίησης για το ευρύτερο πολεοδομικό σχεδιασμό έχει λάβει την τιμή 1 (Πολύ Χαμηλός)

Για την υλοποίηση της απόκτησης του χώρου από τον Δήμο, προτείνεται η εξεύρεση πιθανής χρηματοδότησης για την ολοκλήρωση της διαδικασίας απαλλοτρίωσης.

#### **Ο.Τ. 1363 / ID 152**

Ο χώρος βρίσκεται βορειοδυτικά του εγκεκριμένου ρυμοτομικού σχεδίου Περιστερίου, μεταξύ των Ο.Τ. 1364 και 1362 και μεταξύ των οδών Σαπφούς, Εσπερίδων, Αναγεννήσεως & Ησιόδου. Η έκτασή του είναι 1306,4 τ.μ.

Βρίσκεται στον Πολεοδομικό Τομέα 31.

Εντάχθηκε στο σχέδιο πόλης με το β.δ. 14-12-1970 (ΦΕΚ 311/Δ/31-12-1970)

Πρόκειται για πλατεία.

Τα εμπλεκόμενα ΚΑΕΚ είναι 051201522001 και 051201522002 (Δήμος Περιστερίου, Ιδιώτης).

Στην κατηγοριοποίηση περίπτωσης/ αιτίας της μη απαλλοτρίωσης (σύμφωνα με την παρ. 2 του αρθ. 92) έχει λάβει την τιμή 1.

Στην ιεράρχηση της αναγκαιότητας υλοποίησης για το ευρύτερο πολεοδομικό σχεδιασμό έχει λάβει την τιμή 1 (Πολύ Χαμηλός)

Για την υλοποίηση της απόκτησης του χώρου από τον Δήμο, προτείνεται η εξεύρεση πιθανής χρηματοδότησης για την ολοκλήρωση της διαδικασίας απαλλοτρίωσης.

#### **Ο.Τ. 7 ΕΛ / ID 154**

Ο χώρος βρίσκεται νοτιοανατολικά του εγκεκριμένου ρυμοτομικού σχεδίου Περιστερίου, στην περιοχή του Ελαιώνα, συμβολή των λεωφόρων Εθνάρχου Μακαρίου και Κηφισού. Η έκτασή του είναι 23626,6 τ.μ. Βρίσκεται στον Πολεοδομικό Τομέα 34.

Εντάχθηκε στο σχέδιο πόλης με το π.δ. 20-09-1995 (ΦΕΚ 1049/Δ/30-11-1995)

Πρόκειται για κτίρια διοίκησης.

Τα εμπλεκόμενα ΚΑΕΚ είναι 051205704008, 051205704009, 051205704010, 051205704011, 051205704019 και 051205704020 (Δήμος Περιστερίου, Ιδιώτης).

Στην κατηγοριοποίηση περίπτωσης/ αιτίας της μη απαλλοτρίωσης (σύμφωνα με την παρ. 2 του αρθ. 92) έχει λάβει την τιμή 2.

Στην ιεράρχηση της αναγκαιότητας υλοποίησης για το ευρύτερο πολεοδομικό σχεδιασμό έχει λάβει την τιμή 5 (Πολύ Μεγάλος)

Για την υλοποίηση της απόκτησης του χώρου από τον Δήμο, προτείνεται η εξεύρεση πιθανής χρηματοδότησης για την ολοκλήρωση της διαδικασίας απαλλοτρίωσης.

#### **Ο.Τ. 587 / ID 159**

Ο χώρος βρίσκεται βορειοανατολικά του εγκεκριμένου ρυμοτομικού σχεδίου Περιστερίου, μεταξύ των Ο.Τ. 599 και 585 και μεταξύ των οδών Φανερωμένης, Ψαμάθειας και Φλιούς. Η έκτασή του είναι 2009,4τ.μ.

Βρίσκεται στον Πολεοδομικό Τομέα 20.

Εντάχθηκε στο σχέδιο πόλης με το β.δ. 18-07-1957 (ΦΕΚ 133/Α/27-07-1957)

Πρόκειται για κτίρια εκπαίδευσης.

Το εμπλεκόμενο ΚΑΕΚ είναι 051202319001 (Ελληνικό Δημόσιο).

Στην κατηγοριοποίηση περίπτωσης/ αιτίας της μη απαλλοτρίωσης (σύμφωνα με την παρ. 2 του αρθ. 92) έχει λάβει την τιμή 3.

Στην ιεράρχηση της αναγκαιότητας υλοποίησης για το ευρύτερο πολεοδομικό σχεδιασμό έχει λάβει την τιμή 1 (Πολύ Χαμηλός) καθώς ο χώρος ανήκει στο Ελληνικό Δημόσιο και δεν τίθεται ζήτημα άρσης απαλλοτρίωσης

#### **Ο.Τ. 1748 / ID 166**

Ο χώρος βρίσκεται νοτιοδυτικά του εγκεκριμένου ρυμοτομικού σχεδίου Περιστερίου, μεταξύ των Ο.Τ. 1747 και 1771 και μεταξύ των οδών Μπιζανομάχων, Αγίου Πολυκάρπου, Πτολεμαΐδος & Σάλωνων. Η έκτασή του είναι 2127,3τ.μ.

Βρίσκεται στον Πολεοδομικό Τομέα 14.

Εντάχθηκε στο σχέδιο πόλης με το β.δ. 25-06-1971(ΦΕΚ 151/Δ/07-07-1971)

Πρόκειται για χώρο Ιερού Ναού.

Τα εμπλεκόμενα ΚΑΕΚ είναι 051206814001, 051206814002 (Ιερά Μητρόπολη, Ιδιώτης).

Στην κατηγοριοποίηση περίπτωσης/ αιτίας της μη απαλλοτρίωσης (σύμφωνα με την παρ. 2 του αρθ. 92) έχει λάβει την τιμή 4.

Στην ιεράρχηση της αναγκαιότητας υλοποίησης για το ευρύτερο πολεοδομικό σχεδιασμό έχει λάβει την τιμή 1 (Πολύ Χαμηλός)

**Ο.Τ. 390 / ID 170**

Ο χώρος βρίσκεται βορειοανατολικά του εγκεκριμένου ρυμοτομικού σχεδίου Περιστερίου, μεταξύ των οδών Μεγάλου Αλεξάνδρου και Αϊδινίου. Η έκτασή του είναι 185,6τ.μ.

Βρίσκεται στον Πολεοδομικό Τομέα 6.

Τμήμα του Ο.Τ. 390 χαρακτηρίσθηκε ως χώρος πρασίνου με το υπ' αριθ. οικ.9019/565 (ΦΕΚ 415/Δ/27-04-1993) απόφαση νομάρχη.

Τα εμπλεκόμενα ΚΑΕΚ είναι 051203819003 και 051203819009 (Άγνωστος).

Στην κατηγοριοποίηση περίπτωσης/ αιτίας της μη απαλλοτρίωσης (σύμφωνα με την παρ. 2 του αρθ. 92) έχει λάβει την τιμή 4.

Στην ιεράρχηση της αναγκαιότητας υλοποίησης για το ευρύτερο πολεοδομικό σχεδιασμό έχει λάβει την τιμή 1 (Πολύ Χαμηλός)

**Ο.Τ. 460 / ID 172**

Ο χώρος βρίσκεται νοτιοανατολικά του εγκεκριμένου ρυμοτομικού σχεδίου Περιστερίου, μεταξύ των οδών Τζών Κέννεντυ, Κρέσνας, Γιαννιτών και Θεοδώρας. Η έκτασή του είναι 29590,7τ.μ.

Βρίσκεται στον Πολεοδομικό Τομέα 12.

Εντάχθηκε στο σχέδιο πόλης με το β.δ. 24-01-1936 (ΦΕΚ 59/Α/25-01-1936)

Πρόκειται για χώρο αθλητικών εγκαταστάσεων.

Τα εμπλεκόμενα ΚΑΕΚ είναι 051206215001, 051206215002, 051206215003, 051206215004 και 051206215005 (Δήμος Περιστερίου, Ιδιώτης).

Στην κατηγοριοποίηση περίπτωσης/ αιτίας της μη απαλλοτρίωσης (σύμφωνα με την παρ. 2 του αρθ. 92) έχει λάβει την τιμή 3.

Στην ιεράρχηση της αναγκαιότητας υλοποίησης για το ευρύτερο πολεοδομικό σχεδιασμό έχει λάβει την τιμή 4 (Μεγάλος)

Για την υλοποίηση της απόκτησης του χώρου από τον Δήμο, προτείνεται η εξεύρεση πιθανής χρηματοδότησης για την ολοκλήρωση της διαδικασίας απαλλοτρίωσης.

**Ο.Τ. 1005 / ID 173**

Ο χώρος βρίσκεται βορειοανατολικά του εγκεκριμένου ρυμοτομικού σχεδίου Περιστερίου, μεταξύ των οδών Αγίου Ιωάννου Θεολόγου, Μουσούνισης, Παπαρηγοπούλου και Λευκωσίας. Η έκτασή του είναι 7333 τ.μ.

Βρίσκεται στον Πολεοδομικό Τομέα 22.

Εντάχθηκε στο σχέδιο πόλης με το β.δ. 14-01-1966 (ΦΕΚ 15/Δ/31-01-1966)

Πρόκειται για χώρο κτιρίων εκπαίδευσης.

Το εμπλεκόμενο ΚΑΕΚ είναι 051203339015 (Ελληνικό Δημόσιο).

Στην κατηγοριοποίηση περίπτωσης/ αιτίας της μη απαλλοτρίωσης (σύμφωνα με την παρ. 2 του αρθ. 92) έχει λάβει την τιμή 4.

Στην ιεράρχηση της αναγκαιότητας υλοποίησης για το ευρύτερο πολεοδομικό σχεδιασμό έχει λάβει την τιμή 1 (Πολύ Χαμηλός) καθώς ο χώρος ανήκει στο Ελληνικό Δημόσιο και δεν τίθεται ζήτημα άρσης απαλλοτρίωσης

**Ο.Τ. 1554 / ID 175**

Ο χώρος βρίσκεται βορειοδυτικά του εγκεκριμένου ρυμοτομικού σχεδίου Περιστερίου, στη συμβολή των οδών Αγίου Ελευθερίου και Κοσμά Αιτωλού. Η έκτασή του είναι 633 τ.μ.

Βρίσκεται στον Πολεοδομικό Τομέα 16.



Εντάχθηκε στο σχέδιο πόλης με το β.δ. 14-12-1970 (ΦΕΚ 311/Δ/31-12-1970)

Πρόκειται για Ιερό Ναό.

Το εμπλεκόμενο ΚΑΕΚ είναι 051204416008 (Ιερά Μητρόπολη).

Στην κατηγοριοποίηση περίπτωσης/ αιτίας της μη απαλλοτρίωσης (σύμφωνα με την παρ. 2 του αρθ. 92) έχει λάβει την τιμή 4.

Στην ιεράρχηση της αναγκαιότητας υλοποίησης για το ευρύτερο πολεοδομικό σχεδιασμό έχει λάβει την τιμή 1. (Πολύ Χαμηλός) καθώς ο χώρος ανήκει στην Ιερά Μητρόπολη και δεν τίθεται ζήτημα άρσης απαλλοτρίωσης

#### **Ο.Τ. 883 / ID 177**

Ο χώρος βρίσκεται νοτιοδυτικά του εγκεκριμένου ρυμοτομικού σχεδίου Περιστερίου, μεταξύ των οδών Νίκης, Τζων Κέννεντυ και Ειρήνης. Η έκτασή του είναι 5400 τ.μ.

Βρίσκεται στον Πολεοδομικό Τομέα 26.

Εντάχθηκε στο σχέδιο πόλης με το β.δ. 07-12-1959 (ΦΕΚ 28/Δ/17-12-1959)

Πρόκειται για κοινόχρηστο χώρο και χώρο αναψυκτηρίου.

Το εμπλεκόμενο ΚΑΕΚ είναι 051207704001 (Ελληνικό Δημόσιο).

Στην κατηγοριοποίηση περίπτωσης/ αιτίας της μη απαλλοτρίωσης (σύμφωνα με την παρ. 2 του αρθ. 92) έχει λάβει την τιμή 4.

Στην ιεράρχηση της αναγκαιότητας υλοποίησης για το ευρύτερο πολεοδομικό σχεδιασμό έχει λάβει την τιμή 1 (Πολύ Χαμηλός) καθώς ο χώρος ανήκει στο Ελληνικό Δημόσιο και δεν τίθεται ζήτημα άρσης απαλλοτρίωσης

#### **Ο.Τ. 494 / ID 178**

Ο χώρος βρίσκεται βορειοανατολικά του εγκεκριμένου ρυμοτομικού σχεδίου Περιστερίου, μεταξύ των οδών Μωρογιάννη και Μονεμβασιάς. Η έκτασή του είναι 829,8 τ.μ.

Βρίσκεται στον Πολεοδομικό Τομέα 21.

Εντάχθηκε στο σχέδιο πόλης με το β.δ. 08-01-1955 (ΦΕΚ13/Α/20-01-1955)

Πρόκειται για βρεφονηπιακό σταθμό.

Το εμπλεκόμενο ΚΑΕΚ είναι 051203115006 (Ιδιώτης).

Στην κατηγοριοποίηση περίπτωσης/ αιτίας της μη απαλλοτρίωσης (σύμφωνα με την παρ. 2 του αρθ. 92) έχει λάβει την τιμή 3.

Στην ιεράρχηση της αναγκαιότητας υλοποίησης για το ευρύτερο πολεοδομικό σχεδιασμό έχει λάβει την τιμή 5 (Πολύ Μεγάλος)

Για την υλοποίηση της απόκτησης του χώρου από τον Δήμο, προτείνεται η εξεύρεση πιθανής χρηματοδότησης για την ολοκλήρωση της διαδικασίας απαλλοτρίωσης.

#### **Ο.Τ. 1932 / ID 179**

Ο χώρος βρίσκεται βορειοανατολικά του εγκεκριμένου ρυμοτομικού σχεδίου Περιστερίου, μεταξύ των οδών Άνθιμου Γάζη και Αγίας Παρασκευής. Η έκτασή του είναι 255,8 τ.μ.

Βρίσκεται στον Πολεοδομικό Τομέα 9.

Εντάχθηκε στο σχέδιο πόλης με το β.δ. 26-09-1937 (ΦΕΚ 401/Α/14-10-1937)

Πρόκειται για Ιερό Ναό.

Τα εμπλεκόμενα ΚΑΕΚ είναι 051205626015, 051205626002 (Δήμος Περιστερίου, Ιερά Μητρόπολη).

Στην κατηγοριοποίηση περίπτωσης/ αιτίας της μη απαλλοτρίωσης (σύμφωνα με την παρ. 2 του αρθ. 92) έχει λάβει την τιμή 4.

Στην ιεράρχηση της αναγκαιότητας υλοποίησης για το ευρύτερο πολεοδομικό σχεδιασμό έχει λάβει την τιμή 1 (Πολύ Χαμηλός) καθώς ο χώρος ανήκει στην Ιερά Μητρόπολη & στο Δήμο Περιστερίου και δεν τίθεται ζήτημα άρσης απαλλοτρίωσης

#### **Ο.Τ. 430 / ID 184**

Ο χώρος βρίσκεται βορειοανατολικά του εγκεκριμένου ρυμοτομικού σχεδίου Περιστερίου, μεταξύ των οδών Παρασκευοπούλου και Μεγάλου Αλεξάνδρου. Η έκτασή του είναι 1086,1 τ.μ.

Βρίσκεται στον Πολεοδομικό Τομέα 7.

Εντάχθηκε στο σχέδιο πόλης με το β.δ. 24-01-1936 (ΦΕΚ 59/Α/25-01-1936)

Πρόκειται για ελεύθερο κοινόχρηστο χώρο.

Τα εμπλεκόμενα ΚΑΕΚ είναι 051203740001 (Ιδιώτης).

Στην κατηγοριοποίηση περίπτωσης/ αιτίας της μη απαλλοτρίωσης (σύμφωνα με την παρ. 2 του αρθ. 92) έχει λάβει την τιμή 3.

Στην ιεράρχηση της αναγκαιότητας υλοποίησης για το ευρύτερο πολεοδομικό σχεδιασμό έχει λάβει την τιμή 5 (Πολύ Μεγάλος)

Για την υλοποίηση της απόκτησης του χώρου από τον Δήμο, προτείνεται η εξεύρεση πιθανής χρηματοδότησης για την ολοκλήρωση της διαδικασίας απαλλοτρίωσης.

#### **Ο.Τ. 1629 / ID 186**

Ο χώρος βρίσκεται στο κέντρο του εγκεκριμένου ρυμοτομικού σχεδίου Περιστερίου, μεταξύ των οδών Πέτα, Χαλκοκονδύλη και Εθνικής Αντιστάσεως. Η έκτασή του είναι 531,3 τ.μ.

Βρίσκεται στον Πολεοδομικό Τομέα 3.

Εντάχθηκε στο σχέδιο πόλης με το β.δ. 14-12-1970 (ΦΕΚ 311/Δ/31-12-1970)

Πρόκειται για ελεύθερο κοινόχρηστο χώρο.

Τα εμπλεκόμενα ΚΑΕΚ είναι 051205106007, 051205106014 και 051205106015 (Ιερά Μητρόπολη, Ιδιώτης).

Στην κατηγοριοποίηση περίπτωσης/ αιτίας της μη απαλλοτρίωσης (σύμφωνα με την παρ. 2 του αρθ. 92) έχει λάβει την τιμή 3.

Στην ιεράρχηση της αναγκαιότητας υλοποίησης για το ευρύτερο πολεοδομικό σχεδιασμό έχει λάβει την τιμή 4. (Μεγάλος)

Για την υλοποίηση της απόκτησης του χώρου από τον Δήμο, προτείνεται η εξεύρεση πιθανής χρηματοδότησης για την ολοκλήρωση της διαδικασίας απαλλοτρίωσης.

#### **Ο.Τ. 1197Α / ID 187**

Ο χώρος βρίσκεται στο κέντρο του εγκεκριμένου ρυμοτομικού σχεδίου Περιστερίου, μεταξύ των οδών Πελασγών & Αρίστωνος. Η έκτασή του είναι 1502 τ.μ.

Βρίσκεται στον Πολεοδομικό Τομέα 3.

Εντάχθηκε στο σχέδιο πόλης με το β.δ. 23-06-1970 (ΦΕΚ 139/Δ/06-07-1970)

Πρόκειται για ελεύθερο κοινόχρηστο χώρο.

Τα εμπλεκόμενα ΚΑΕΚ είναι 051201947001, 051201937017, 05120ΕΚ001225 (Ιδιώτης, Δήμος Περιστερίου).

Στην κατηγοριοποίηση περίπτωσης/ αιτίας της μη απαλλοτρίωσης (σύμφωνα με την παρ. 2 του αρθ. 92) έχει λάβει την τιμή 3.

Στην ιεράρχηση της αναγκαιότητας υλοποίησης για το ευρύτερο πολεοδομικό σχεδιασμό έχει λάβει την τιμή 5 ( Πολύ Μεγάλος)

Για την υλοποίηση της απόκτησης του χώρου από τον Δήμο, προτείνεται η εξεύρεση πιθανής χρηματοδότησης για την ολοκλήρωση της διαδικασίας απαλλοτρίωσης.

#### **Ο.Τ. - / ID 189**

Ο χώρος βρίσκεται νοτιοδυτικά του εγκεκριμένου ρυμοτομικού σχεδίου Περιστερίου, μεταξύ των οδών Σοφοκλή Βενιζέλου, Παλαιών Πατρών Γερμανού, Εθελοντών Αιμοδοτών και Α. Παναγούλη. Η έκτασή του είναι 1198,1τ.μ.

Βρίσκεται στον Πολεοδομικό Τομέα 24.

Εντάχθηκε στο σχέδιο πόλης με το β.δ. 24-01-1936 (ΦΕΚ 59/Α/25-01-1936)

Πρόκειται για Ιερό Ναό.

Τα εμπλεκόμενα ΚΑΕΚ είναι 051205925001 (Ιερά Μητρόπολη).

Στην κατηγοριοποίηση περίπτωσης/ αιτίας της μη απαλλοτρίωσης (σύμφωνα με την παρ. 2 του αρθ. 92) έχει λάβει την τιμή 4.

Στην ιεράρχηση της αναγκαιότητας υλοποίησης για το ευρύτερο πολεοδομικό σχεδιασμό έχει λάβει την τιμή 1 (Πολύ Χαμηλός) καθώς ο χώρος ανήκει στην Ιερά Μητρόπολη και δεν τίθεται ζήτημα άρσης απαλλοτρίωσης

#### **Ο.Τ. 1602 / ID 19**

Ο χώρος βρίσκεται στο κέντρο του εγκεκριμένου ρυμοτομικού σχεδίου Περιστερίου, στη συμβολή των οδών Πλούτωνος και Ηφαίστου. Η έκτασή του είναι 1314 τ.μ.

Βρίσκεται στον Πολεοδομικό Τομέα 3.

Χαρακτηρίστηκε ως χώρος για ανέγερση Κέντρου Ψυχικής Υγείας με την υπ' αριθ. οικ. 25704/2209 (ΦΕΚ 108/Δ/05-02-1992) απόφαση νομάρχη

Τα εμπλεκόμενα ΚΑΕΚ είναι 051204204007 (Ελληνικό Δημόσιο).

Στην κατηγοριοποίηση περίπτωσης/ αιτίας της μη απαλλοτρίωσης (σύμφωνα με την παρ. 2 του αρθ. 92) έχει λάβει την τιμή 4.

Στην ιεράρχηση της αναγκαιότητας υλοποίησης για το ευρύτερο πολεοδομικό σχεδιασμό έχει λάβει την τιμή 1 (Πολύ Χαμηλός) καθώς ο χώρος ανήκει στο Ελληνικό Δημόσιο και δεν τίθεται ζήτημα άρσης απαλλοτρίωσης

#### **Ο.Τ. 790 / ID 190**

Ο χώρος βρίσκεται νοτιοδυτικά του εγκεκριμένου ρυμοτομικού σχεδίου Περιστερίου, μεταξύ των οδών Αγίου Πολυκάρπου, Παγασών, Παλλάδος & Πτολεμαΐδος. Η έκτασή του είναι 1372,0 τ.μ.

Βρίσκεται στον Πολεοδομικό Τομέα 14.

Εντάχθηκε στο σχέδιο πόλης με την υπ' αριθ. 7787/660 (ΦΕΚ270/Δ/14-05-1990) απόφαση νομάρχη

Πρόκειται για παιδική χαρά.

Τα εμπλεκόμενα ΚΑΕΚ είναι 051206702001, 051206702002, 051206702005 (Ιδιώτης).

Στην κατηγοριοποίηση περίπτωσης/ αιτίας της μη απαλλοτρίωσης (σύμφωνα με την παρ. 2 του αρθ. 92) έχει λάβει την τιμή 2.

Στην ιεράρχηση της αναγκαιότητας υλοποίησης για το ευρύτερο πολεοδομικό σχεδιασμό έχει λάβει την τιμή 5 (Πολύ Μεγάλος)

Για την υλοποίηση της απόκτησης του χώρου από τον Δήμο, προτείνεται η εξεύρεση πιθανής χρηματοδότησης για την ολοκλήρωση της διαδικασίας απαλλοτρίωσης.

**Ο.Τ. 1904 / ID 192**

Ο χώρος βρίσκεται νοτιοδυτικά του εγκεκριμένου ρυμοτομικού σχεδίου Περιστερίου, μεταξύ των οδών Αβέρωφ, Μαλεβιζίου, Παρνασσού & Λουκιανού. Η έκτασή του είναι 156,6 τ.μ.

Βρίσκεται στον Πολεοδομικό Τομέα 27.

Εντάχθηκε στο σχέδιο πόλης με το β.δ. 25-06-1971(ΦΕΚ 151/Δ/07-07-1971)

Πρόκειται για χώρο αθλητικών εγκαταστάσεων.

Τα εμπλεκόμενα ΚΑΕΚ είναι 051207515003 (Ελληνικό Δημόσιο).

Στην κατηγοριοποίηση περίπτωσης/ αιτίας της μη απαλλοτρίωσης (σύμφωνα με την παρ. 2 του αρθ. 92) έχει λάβει την τιμή 4.

Στην ιεράρχηση της αναγκαιότητας υλοποίησης για το ευρύτερο πολεοδομικό σχεδιασμό έχει λάβει την τιμή 1 (Πολύ Χαμηλός) καθώς ο χώρος ανήκει στο Ελληνικό Δημόσιο και δεν τίθεται ζήτημα άρσης απαλλοτρίωσης

**Ο.Τ. 1434 / ID 193**

Ο χώρος βρίσκεται νοτιοδυτικά του εγκεκριμένου ρυμοτομικού σχεδίου Περιστερίου, μεταξύ των οδών Αγίου Ελευθερίου, Ευγενίδου και Γερανίου. Η έκτασή του είναι 394,2 τ.μ.

Βρίσκεται στον Πολεοδομικό Τομέα 30.

Εντάχθηκε στο σχέδιο πόλης με το β.δ. 14-12-1970 (ΦΕΚ 311/Δ/31-12-1970)

Πρόκειται για χώρο κτιρίων εκπαίδευσης.

Τα εμπλεκόμενα ΚΑΕΚ είναι 051204619002 (Ελληνικό Δημόσιο).

Στην κατηγοριοποίηση περίπτωσης/ αιτίας της μη απαλλοτρίωσης (σύμφωνα με την παρ. 2 του αρθ. 92) έχει λάβει την τιμή 4.

Στην ιεράρχηση της αναγκαιότητας υλοποίησης για το ευρύτερο πολεοδομικό σχεδιασμό έχει λάβει την τιμή 1 (Πολύ Χαμηλός) καθώς ο χώρος ανήκει στο Ελληνικό Δημόσιο και δεν τίθεται ζήτημα άρσης απαλλοτρίωσης

**Ο.Τ. 1640 / ID 195**

Ο χώρος βρίσκεται στο κέντρο του εγκεκριμένου ρυμοτομικού σχεδίου Περιστερίου, μεταξύ των οδών Λάρνακος, Ακαδημίας, Καϊάφα, Αγίου Βασιλείου. Η έκτασή του είναι 44098,9 τ.μ.

Βρίσκεται στον Πολεοδομικό Τομέα 3.

Εντάχθηκε στο σχέδιο πόλης με το β.δ. 14-12-1970 (ΦΕΚ 311/Δ/31-12-1970)

Πρόκειται για το Άλσος.

Τα εμπλεκόμενα ΚΑΕΚ είναι 051204209001, 0051204209012, 051204209013, 051204209014, 051204209015, 051204209016, 051204209017, 051204209018, 051204209019, 051204209020, 051204209021, 051204209022, 051204209023, 051204209024, 05120ΕΚ00152 (Δήμος Περιστερίου, Ελληνικό Δημόσιο, Ιδιώτης).

Στην κατηγοριοποίηση περίπτωσης/ αιτίας της μη απαλλοτρίωσης (σύμφωνα με την παρ. 2 του αρθ. 92) έχει λάβει την τιμή 3.

Στην ιεράρχηση της αναγκαιότητας υλοποίησης για το ευρύτερο πολεοδομικό σχεδιασμό έχει λάβει την τιμή 5 (Πολύ Μεγάλος)

Για την υλοποίηση της απόκτησης του χώρου από τον Δήμο, προτείνεται η εξεύρεση πιθανής χρηματοδότησης για την ολοκλήρωση της διαδικασίας απαλλοτρίωσης.

**Ο.Τ. - / ID 196**

Ο χώρος βρίσκεται βορειοανατολικά του εγκεκριμένου ρυμοτομικού σχεδίου Περιστερίου, μεταξύ των οδών Κύπρου, Αγ. Παρασκευής & Τεπελενίου. Η έκτασή του είναι 886,1 τ.μ.

Βρίσκεται στον Πολεοδομικό Τομέα 8.

Εντάχθηκε στο σχέδιο πόλης με το β.δ. 26-09-1937 (ΦΕΚ 401/Α/14-10-1937)

Πρόκειται για ελεύθερο κοινόχρηστο χώρο.

Τα εμπλεκόμενα ΚΑΕΚ είναι 051203608001 (Ελληνικό Δημόσιο).

Στην κατηγοριοποίηση περίπτωσης/ αιτίας της μη απαλλοτρίωσης (σύμφωνα με την παρ. 2 του αρθ. 92) έχει λάβει την τιμή 4.

Στην ιεράρχηση της αναγκαιότητας υλοποίησης για το ευρύτερο πολεοδομικό σχεδιασμό έχει λάβει την τιμή 1 (Πολύ Χαμηλός) καθώς ο χώρος ανήκει στο Ελληνικό Δημόσιο και δεν τίθεται ζήτημα άρσης απαλλοτρίωσης

**Ο.Τ. 1137 / ID 198**

Ο χώρος βρίσκεται βορειοδυτικά του εγκεκριμένου ρυμοτομικού σχεδίου Περιστερίου, μεταξύ των οδών Καρυάτιδος, Λοχαγού Δεδούση, Ατρείδων και Αστερίωνος. Η έκτασή του είναι 1122,3 τ.μ.

Βρίσκεται στον Πολεοδομικό Τομέα 3.

Εντάχθηκε στο σχέδιο πόλης με το β.δ. 23-06-1970 (ΦΕΚ 139/Δ/06-07-1970)

Πρόκειται για χώρο παιδικής χαράς & χώρο για κτίριο πολλαπλών χρήσεων.

Τα εμπλεκόμενα ΚΑΕΚ είναι 051201206001, 05120ΕΚ00011, 051201206002 (Δήμος Περιστερίου, Ελληνικό Δημόσιο).

Στην κατηγοριοποίηση περίπτωσης/ αιτίας της μη απαλλοτρίωσης (σύμφωνα με την παρ. 2 του αρθ. 92) έχει λάβει την τιμή 4.

Στην ιεράρχηση της αναγκαιότητας υλοποίησης για το ευρύτερο πολεοδομικό σχεδιασμό έχει λάβει την τιμή 1 (Πολύ Χαμηλός) καθώς ο χώρος ανήκει στο Ελληνικό Δημόσιο και δεν τίθεται ζήτημα άρσης απαλλοτρίωσης

**Ο.Τ. 1914 / ID 199**

Ο χώρος βρίσκεται νοτιοδυτικά του εγκεκριμένου ρυμοτομικού σχεδίου Περιστερίου, μεταξύ των οδών Παλαιάς Καβάλας και Μαραθωνοκάμπου. Η έκτασή του είναι 160,9 τ.μ.

Βρίσκεται στον Πολεοδομικό Τομέα 27.

Εντάχθηκε στο σχέδιο πόλης με το β.δ. 25-06-1971 (ΦΕΚ 151/Δ/07-07-1971)

Πρόκειται για ελεύθερο κοινόχρηστο χώρο.

Τα εμπλεκόμενα ΚΑΕΚ είναι 051207529007 (Ιδιώτης).

Στην κατηγοριοποίηση περίπτωσης/ αιτίας της μη απαλλοτρίωσης (σύμφωνα με την παρ. 2 του αρθ. 92) έχει λάβει την τιμή 3.

Στην ιεράρχηση της αναγκαιότητας υλοποίησης για το ευρύτερο πολεοδομικό σχεδιασμό έχει λάβει την τιμή 5 (Πολύ Μεγάλος)

Για την υλοποίηση της απόκτησης του χώρου από τον Δήμο, προτείνεται η εξεύρεση πιθανής χρηματοδότησης για την ολοκλήρωση της διαδικασίας απαλλοτρίωσης.

**Ο.Τ. 1639 / ID20**

Ο χώρος βρίσκεται στο κέντρο του εγκεκριμένου ρυμοτομικού σχεδίου Περιστερίου, μεταξύ των οδών Ηφάιστου και Αγίου Βασιλείου. Η έκτασή του είναι 2661,3 τ.μ.

Βρίσκεται στον Πολεοδομικό Τομέα 3.

Εντάχθηκε στο σχέδιο πόλης με το β.δ. 14-12-1970 (ΦΕΚ 311/Δ/31-12-1970)

Πρόκειται για Ιερό Ναό.

Τα εμπλεκόμενα ΚΑΕΚ είναι 051204207002 (Ελληνικό Δημόσιο).

Στην κατηγοριοποίηση περίπτωσης/ αιτίας της μη απαλλοτρίωσης (σύμφωνα με την παρ. 2 του αρθ. 92) έχει λάβει την τιμή 4.

Στην ιεράρχηση της αναγκαιότητας υλοποίησης για το ευρύτερο πολεοδομικό σχεδιασμό έχει λάβει την τιμή 1 (Πολύ Χαμηλός) καθώς ο χώρος ανήκει στο Ελληνικό Δημόσιο και δεν τίθεται ζήτημα άρσης απαλλοτρίωσης

#### **Ο.Τ. 2 ΚΠ (ΕΛ) / ID 201**

Ο χώρος βρίσκεται νοτιοανατολικά του εγκεκριμένου ρυμοτομικού σχεδίου Περιστερίου, μεταξύ των οδών Στέφανου Τσαλαβούτα και Κολωνού. Η έκτασή του είναι 4463,3 τ.μ.

Βρίσκεται στον Πολεοδομικό Τομέα 34.

Εντάχθηκε στο σχέδιο πόλης με το π.δ. 11-02-1991 (ΦΕΚ 74/Δ/14-02-1991)

Πρόκειται για ελεύθερο κοινόχρηστο χώρο.

Τα εμπλεκόμενα ΚΑΕΚ είναι 051207930001 (Ιδιώτης).

Στην κατηγοριοποίηση περίπτωσης/ αιτίας της μη απαλλοτρίωσης (σύμφωνα με την παρ. 2 του αρθ. 92) έχει λάβει την τιμή 3.

Στην ιεράρχηση της αναγκαιότητας υλοποίησης για το ευρύτερο πολεοδομικό σχεδιασμό έχει λάβει την τιμή 5 (Πολύ Μεγάλος)

Για την υλοποίηση της απόκτησης του χώρου από τον Δήμο, προτείνεται η εξεύρεση πιθανής χρηματοδότησης για την ολοκλήρωση της διαδικασίας απαλλοτρίωσης και σύνταξη της Πράξης Εφαρμογής.

#### **Ο.Τ. 1059 / ID 202**

Ο χώρος βρίσκεται νοτιοανατολικά του εγκεκριμένου ρυμοτομικού σχεδίου Περιστερίου, μεταξύ των οδών Αππιανού, Φιλικών, Προκοπίου, Τερπάνδρου. Η έκτασή του είναι 1954,9 τ.μ.

Βρίσκεται στον Πολεοδομικό Τομέα 24.

Εντάχθηκε στο σχέδιο πόλης με το β.δ. 24-01-1936 (ΦΕΚ 59/Α/25-01-1936)

Πρόκειται για κτίρια εκπαίδευσης.

Τα εμπλεκόμενα ΚΑΕΚ είναι 051207905004 (Ελληνικό Δημόσιο).

Στην κατηγοριοποίηση περίπτωσης/ αιτίας της μη απαλλοτρίωσης (σύμφωνα με την παρ. 2 του αρθ. 92) έχει λάβει την τιμή 4.

Στην ιεράρχηση της αναγκαιότητας υλοποίησης για το ευρύτερο πολεοδομικό σχεδιασμό έχει λάβει την τιμή 1 (Πολύ Χαμηλός) καθώς ο χώρος ανήκει στο Ελληνικό Δημόσιο και δεν τίθεται ζήτημα άρσης απαλλοτρίωσης

#### **Ο.Τ. 1722\_1723\_1730\_1731\_1732 / ID 203**

Ο χώρος βρίσκεται νοτιοδυτικά του εγκεκριμένου ρυμοτομικού σχεδίου Περιστερίου, μεταξύ των οδών Πρέσπας, Πελασγίας, Ιουστινιανού, Πελοπίδα, Πιπίνου. Η έκτασή του είναι 15247,3 τ.μ.

Βρίσκεται στον Πολεοδομικό Τομέα 15.

Εντάχθηκε στο σχέδιο πόλης με το β.δ. 14-12-1970 (ΦΕΚ 311/Δ/31-12-1970)

Πρόκειται για χώρο αναψυχής και άθλησης, καθώς και εκκλησιαστικό χώρο.

Τα εμπλεκόμενα ΚΑΕΚ είναι 051204910001, 051204908010, 051204910002, 051204911001, 051204912001, 051204912002, 051204913001, 051204915001, 051204915002, 051204915006, 05120ΕΚ00078, 05120ΕΚ00161 (Δήμος Περιστερίου, Άγνωστος, Ιδιώτης, Δ.Ε.Η., Ιερά Μητρόπολη).

Στην κατηγοριοποίηση περίπτωσης/ αιτίας της μη απαλλοτρίωσης (σύμφωνα με την παρ. 2 του αρθ. 92) έχει λάβει την τιμή 4.

Στην ιεράρχηση της αναγκαιότητας υλοποίησης για το ευρύτερο πολεοδομικό σχεδιασμό έχει λάβει την τιμή 5 (Πολύ Μεγάλος)

Για την υλοποίηση της απόκτησης του χώρου από τον Δήμο, προτείνεται η εξεύρεση πιθανής χρηματοδότησης για την ολοκλήρωση της διαδικασίας απαλλοτρίωσης.

#### **Ο.Τ. 306B / ID 204**

Ο χώρος βρίσκεται βορειοδυτικά του εγκεκριμένου ρυμοτομικού σχεδίου Περιστερίου, μεταξύ των οδών Βασιλικών και Κοραλλίων. Η έκτασή του είναι 563,5 τ.μ.

Βρίσκεται στον Πολεοδομικό Τομέα 33.

Εντάχθηκε στο σχέδιο πόλης με την υπ' αριθ. οικ. 180/21 (ΦΕΚ156/Δ/18-02-1994) απόφαση νομάρχη

Πρόκειται για ελεύθερο κοινόχρηστο χώρο.

Τα εμπλεκόμενα ΚΑΕΚ είναι 051200308027 (Ιδιώτης).

Στην κατηγοριοποίηση περίπτωσης/ αιτίας της μη απαλλοτρίωσης (σύμφωνα με την παρ. 2 του αρθ. 92) έχει λάβει την τιμή 2.

Στην ιεράρχηση της αναγκαιότητας υλοποίησης για το ευρύτερο πολεοδομικό σχεδιασμό έχει λάβει την τιμή 5 (Πολύ Μεγάλος)

Η απαλλοτρίωση του χώρου έχει συντελεσθεί με τις διαδικασίες του Ν.4759/2020, καθώς έχει ήδη δημοσιευθεί η ανακοίνωση παρακατάθεσης (ΦΕΚ 506/Δ/14-06-2023)

#### **Ο.Τ. 1401 / ID 207**

Ο χώρος βρίσκεται νοτιοδυτικά του εγκεκριμένου ρυμοτομικού σχεδίου Περιστερίου, μεταξύ των οδών Φανοδήμου, Αλκίμου και Κόμης. Η έκτασή του είναι 707,3 τ.μ.

Βρίσκεται στον Πολεοδομικό Τομέα 31.

Εντάχθηκε στο σχέδιο πόλης με το β.δ. 14-12-1970 (ΦΕΚ 311/Δ/31-12-1970)

Πρόκειται για ελεύθερο κοινόχρηστο χώρο.

Τα εμπλεκόμενα ΚΑΕΚ είναι 051201623008, 051201623014 (Δήμος Περιστερίου, Ιδιώτης, Άγνωστος).

Στην κατηγοριοποίηση περίπτωσης/ αιτίας της μη απαλλοτρίωσης (σύμφωνα με την παρ. 2 του αρθ. 92) έχει λάβει την τιμή 3.

Στην ιεράρχηση της αναγκαιότητας υλοποίησης για το ευρύτερο πολεοδομικό σχεδιασμό έχει λάβει την τιμή 5 (Πολύ Μεγάλος)

Για την υλοποίηση της απόκτησης του χώρου από τον Δήμο, προτείνεται η εξεύρεση πιθανής χρηματοδότησης για την ολοκλήρωση της διαδικασίας απαλλοτρίωσης.

#### **Ο.Τ. 1102 / ID 208**

Ο χώρος βρίσκεται βορειοδυτικά του εγκεκριμένου ρυμοτομικού σχεδίου Περιστερίου, επί της οδού Αφροδίτης, μεταξύ των οδών Περικλέους και Κηπουπόλεως. Η έκτασή του είναι 930,6 τ.μ.

Βρίσκεται στον Πολεοδομικό Τομέα 19.

Εντάχθηκε στο σχέδιο πόλης με το β.δ. 23-06-1970 (ΦΕΚ 139/Δ/06-07-1970)

Πρόκειται για Ιερό Ναό.

Τα εμπλεκόμενα ΚΑΕΚ είναι 051200420001 (Ελληνικό Δημόσιο).

Στην κατηγοριοποίηση περίπτωσης/ αιτίας της μη απαλλοτρίωσης (σύμφωνα με την παρ. 2 του αρθ. 92) έχει λάβει την τιμή 4.

Στην ιεράρχηση της αναγκαιότητας υλοποίησης για το ευρύτερο πολεοδομικό σχεδιασμό έχει λάβει την τιμή 1 (Πολύ Χαμηλός) καθώς ο χώρος ανήκει στο Ελληνικό Δημόσιο και δεν τίθεται ζήτημα άρσης απαλλοτρίωσης

#### **Ο.Τ. 1014Α / ID 209**

Ο χώρος βρίσκεται βορειοανατολικά του εγκεκριμένου ρυμοτομικού σχεδίου Περιστερίου, μεταξύ των οδών Σκαμάνδρου και Ισσού. Η έκτασή του είναι 1810,5 τ.μ.

Βρίσκεται στον Πολεοδομικό Τομέα 22.

Εντάχθηκε στο σχέδιο πόλης με το β.δ. 14-01-1966 (ΦΕΚ 15/Δ/31-01-1966)

Πρόκειται για ανοιχτό χώρο στάθμευσης.

Τα εμπλεκόμενα ΚΑΕΚ είναι 051203305001, 051203305002, 051203305003 (Δήμος Περιστερίου, Ιδιώτης).

Στην κατηγοριοποίηση περίπτωσης/ αιτίας της μη απαλλοτρίωσης (σύμφωνα με την παρ. 2 του αρθ. 92) έχει λάβει την τιμή 3.

Στην ιεράρχηση της αναγκαιότητας υλοποίησης για το ευρύτερο πολεοδομικό σχεδιασμό έχει λάβει την τιμή 4 (Μεγάλος)

Για την υλοποίηση της απόκτησης του χώρου από τον Δήμο, προτείνεται η εξεύρεση πιθανής χρηματοδότησης για την ολοκλήρωση της διαδικασίας απαλλοτρίωσης.

#### **Ο.Τ. 1541 / ID 213**

Ο χώρος βρίσκεται νοτιοδυτικά του εγκεκριμένου ρυμοτομικού σχεδίου Περιστερίου, μεταξύ των οδών Αγίου Βασιλείου, Σπερχειού, Κόδρου, Σπύρου Λούη. Η έκτασή του είναι 378 τ.μ.

Βρίσκεται στον Πολεοδομικό Τομέα 16.

Εντάχθηκε στο σχέδιο πόλης με την υπ' αριθ. οικ. 25226/1733 (ΦΕΚ1454/Δ/15-12-1993) απόφαση νομάρχη

Πρόκειται για ελεύθερο κοινόχρηστο χώρο.

Τα εμπλεκόμενα ΚΑΕΚ είναι 05120ΕΚ00156, 05120ΕΚ00094, 051204401002, 051204401003, 051204401004 (Ελληνικό Δημόσιο, Ιδιώτης).

Στην κατηγοριοποίηση περίπτωσης/ αιτίας της μη απαλλοτρίωσης (σύμφωνα με την παρ. 2 του αρθ. 92) έχει λάβει την τιμή 3.

Στην ιεράρχηση της αναγκαιότητας υλοποίησης για το ευρύτερο πολεοδομικό σχεδιασμό έχει λάβει την τιμή 4 (Μεγάλος)

Για την υλοποίηση της απόκτησης του χώρου από τον Δήμο, προτείνεται η εξεύρεση πιθανής χρηματοδότησης για την ολοκλήρωση της διαδικασίας απαλλοτρίωσης.

#### **Ο.Τ. 1857 / ID 218**

Ο χώρος βρίσκεται νοτιοδυτικά του εγκεκριμένου ρυμοτομικού σχεδίου Περιστερίου, μεταξύ των οδών Ανακρέοντος, 28<sup>ης</sup> Οκτωβρίου και Γ. Κονδύλη. Η έκτασή του είναι 3827,6 τ.μ.

Βρίσκεται στον Πολεοδομικό Τομέα 28.

Εντάχθηκε στο σχέδιο πόλης με το β.δ. 25-06-1971(ΦΕΚ 151/Δ/07-07-1971)

Πρόκειται για κτίρια εκπαίδευσης.

Τα εμπλεκόμενα ΚΑΕΚ είναι 051207116001, 051207116011 (Ιδιώτης).

Στην κατηγοριοποίηση περίπτωσης/ αιτίας της μη απαλλοτρίωσης (σύμφωνα με την παρ. 2 του αρθ. 92) έχει λάβει την τιμή 3.

Στην ιεράρχηση της αναγκαιότητας υλοποίησης για το ευρύτερο πολεοδομικό σχεδιασμό έχει λάβει την τιμή 4 (Μεγάλος)



Για την υλοποίηση της απόκτησης του χώρου από τον Δήμο, προτείνεται η εξεύρεση πιθανής χρηματοδότησης για την ολοκλήρωση της διαδικασίας απαλλοτρίωσης.

#### **Ο.Τ. 11 ΚΠ (ΕΛ) / ID 219**

Ο χώρος βρίσκεται βορειοανατολικά του εγκεκριμένου ρυμοτομικού σχεδίου Περιστερίου, μεταξύ των οδών Δράκοντος και Παρόδου Δράκοντος. Η έκτασή του είναι 495 τ.μ.

Βρίσκεται στον Πολεοδομικό Τομέα 34.

Εντάχθηκε στο σχέδιο πόλης με το π.δ. 20-09-1995 (ΦΕΚ 1049/Δ/30-11-1995)

Πρόκειται για ελεύθερο κοινόχρηστο χώρο.

Τα εμπλεκόμενα ΚΑΕΚ είναι 051208104013 (Ιδιώτης).

Στην κατηγοριοποίηση περίπτωσης/ αιτίας της μη απαλλοτρίωσης (σύμφωνα με την παρ. 2 του αρθ. 92) έχει λάβει την τιμή 3.

Στην ιεράρχηση της αναγκαιότητας υλοποίησης για το ευρύτερο πολεοδομικό σχεδιασμό έχει λάβει την τιμή 5 (Πολύ Μεγάλος)

Για την υλοποίηση της απόκτησης του χώρου από τον Δήμο, προτείνεται η εξεύρεση πιθανής χρηματοδότησης για την ολοκλήρωση της διαδικασίας απαλλοτρίωσης και η σύνταξη της Πράξης Εφαρμογής.

#### **Ο.Τ. 1252 / ID 22**

Ο χώρος βρίσκεται βορειοδυτικά του εγκεκριμένου ρυμοτομικού σχεδίου Περιστερίου, μεταξύ των οδών Ρέας, Χρυσανθέμων και Ακακίας. Η έκτασή του είναι 1562,2 τ.μ.

Βρίσκεται στον Πολεοδομικό Τομέα 33.

Εντάχθηκε στο σχέδιο πόλης με το β.δ. 14-12-1970 (ΦΕΚ 311/Δ/31-12-1970)

Πρόκειται για ελεύθερο κοινόχρηστο χώρο.

Τα εμπλεκόμενα ΚΑΕΚ είναι 051200202024, 051200202011, 051200202012 (Δήμος Περιστερίου, Ιδιώτης).

Στην κατηγοριοποίηση περίπτωσης/ αιτίας της μη απαλλοτρίωσης (σύμφωνα με την παρ. 2 του αρθ. 92) έχει λάβει την τιμή 3.

Στην ιεράρχηση της αναγκαιότητας υλοποίησης για το ευρύτερο πολεοδομικό σχεδιασμό έχει λάβει την τιμή 5 (Πολύ Μεγάλος)

Για την υλοποίηση της απόκτησης του χώρου από τον Δήμο, προτείνεται η εξεύρεση πιθανής χρηματοδότησης για την ολοκλήρωση της διαδικασίας απαλλοτρίωσης.

#### **Ο.Τ. 424 / ID 221**

Ο χώρος βρίσκεται βορειοανατολικά του εγκεκριμένου ρυμοτομικού σχεδίου Περιστερίου, μεταξύ των οδών Σπετσών, Ησαΐου και Δημοσθένους. Η έκτασή του είναι 938,1 τ.μ.

Βρίσκεται στον Πολεοδομικό Τομέα 7.

Εντάχθηκε στο σχέδιο πόλης με το β.δ. 24-01-1936 (ΦΕΚ 59/Α/25-01-1936)

Πρόκειται για χώρο για ανέγερση βρεφονηπιακού σταθμού.

Τα εμπλεκόμενα ΚΑΕΚ είναι 051203720019 (Ιδιώτης).

Στην κατηγοριοποίηση περίπτωσης/ αιτίας της μη απαλλοτρίωσης (σύμφωνα με την παρ. 2 του αρθ. 92) έχει λάβει την τιμή 2.

Στην ιεράρχηση της αναγκαιότητας υλοποίησης για το ευρύτερο πολεοδομικό σχεδιασμό έχει λάβει την τιμή 5 (Πολύ Μεγάλος)

Για την υλοποίηση της απόκτησης του χώρου από τον Δήμο, προτείνεται η εξεύρεση πιθανής χρηματοδότησης για την ολοκλήρωση της διαδικασίας απαλλοτρίωσης.

**Ο.Τ. 1195 / ID 224**

Ο χώρος βρίσκεται βορειοδυτικά του εγκεκριμένου ρυμοτομικού σχεδίου Περιστερίου, μεταξύ των οδών Θέτιδος, Πελασγών και Πηλέως. Η έκτασή του είναι 12194,9 τ.μ.

Βρίσκεται στον Πολεοδομικό Τομέα 3.

Εντάχθηκε στο σχέδιο πόλης με το β.δ. 23-06-1970 (ΦΕΚ 139/Δ/06-07-1970)

Πρόκειται για χώρο εκπαίδευσης.

Τα εμπλεκόμενα ΚΑΕΚ είναι 051201927002, 051201927008, 051201927009 (Δήμος Περιστερίου, ΔΕΗ).

Στην κατηγοριοποίηση περίπτωσης/ αιτίας της μη απαλλοτρίωσης (σύμφωνα με την παρ. 2 του αρθ. 92) έχει λάβει την τιμή 4.

Στην ιεράρχηση της αναγκαιότητας υλοποίησης για το ευρύτερο πολεοδομικό σχεδιασμό έχει λάβει την τιμή 1 (Πολύ Χαμηλός) καθώς ο χώρος ανήκει στο Δήμο Περιστερίου και δεν τίθεται ζήτημα άρσης απαλλοτρίωσης

**Ο.Τ. 556 / ID 225**

Ο χώρος βρίσκεται βόρεια και κεντρικά του εγκεκριμένου ρυμοτομικού σχεδίου Περιστερίου, μεταξύ των οδών Χαλκίδος, Οδυσσέως, Χανίων. Η έκτασή του είναι 6144,6 τ.μ.

Βρίσκεται στον Πολεοδομικό Τομέα 20.

Εντάχθηκε στο σχέδιο πόλης με το β.δ. 18-07-1957 (ΦΕΚ 133/Α/27-07-1957)

Πρόκειται για χώρο σχολείου και κοινόχρηστο χώρο πρασίνου.

Τα εμπλεκόμενα ΚΑΕΚ είναι 051202401001, 051202401002, 051202401004 (Δήμος Περιστερίου, Άγνωστος).

Στην κατηγοριοποίηση περίπτωσης/ αιτίας της μη απαλλοτρίωσης (σύμφωνα με την παρ. 2 του αρθ. 92) έχει λάβει την τιμή 4.

Στην ιεράρχηση της αναγκαιότητας υλοποίησης για το ευρύτερο πολεοδομικό σχεδιασμό έχει λάβει την τιμή 1 (Πολύ Χαμηλός) καθώς ο χώρος ανήκει στο Δήμο Περιστερίου και δεν τίθεται ζήτημα άρσης απαλλοτρίωσης

**Ο.Τ. 563 / ID 226**

Ο χώρος βρίσκεται βορειοανατολικά του εγκεκριμένου ρυμοτομικού σχεδίου Περιστερίου, μεταξύ των οδών Οδυσσέως και Πατρόκλου. Η έκτασή του είναι 339,6 τ.μ.

Βρίσκεται στον Πολεοδομικό Τομέα 21α.

Εντάχθηκε στο σχέδιο πόλης με το β.δ. 18-07-1957 (ΦΕΚ 133/Α/27-07-1957)

Πρόκειται για ελεύθερο κοινόχρηστο χώρο.

Τα εμπλεκόμενα ΚΑΕΚ είναι 051202411005 (Ιδιώτης).

Στην κατηγοριοποίηση περίπτωσης/ αιτίας της μη απαλλοτρίωσης (σύμφωνα με την παρ. 2 του αρθ. 92) έχει λάβει την τιμή 4.

Στην ιεράρχηση της αναγκαιότητας υλοποίησης για το ευρύτερο πολεοδομικό σχεδιασμό έχει λάβει την τιμή 5 (Πολύ Μεγάλος)

Για την υλοποίηση της απόκτησης του χώρου από τον Δήμο, προτείνεται η εξεύρεση πιθανής χρηματοδότησης για την ολοκλήρωση της διαδικασίας απαλλοτρίωσης.

**Ο.Τ. 1179Α / ID 227**

Ο χώρος βρίσκεται βορειοδυτικά του εγκεκριμένου ρυμοτομικού σχεδίου Περιστερίου, στη συμβολή των οδών Δαναών και Αλκμήνης. Η έκτασή του είναι 225,5 τ.μ.

Βρίσκεται στον Πολεοδομικό Τομέα 3.

Εντάχθηκε στο σχέδιο πόλης με το β.δ. 23-06-1970 (ΦΕΚ 139/Δ/06-07-1970)

Πρόκειται για ελεύθερο κοινόχρηστο χώρο.

Τα εμπλεκόμενα ΚΑΕΚ είναι 051201946001 (Ιδιώτης).

Στην κατηγοριοποίηση περίπτωσης/ αιτίας της μη απαλλοτρίωσης (σύμφωνα με την παρ. 2 του αρθ. 92) έχει λάβει την τιμή 3.

Στην ιεράρχηση της αναγκαιότητας υλοποίησης για το ευρύτερο πολεοδομικό σχεδιασμό έχει λάβει την τιμή 5 (Πολύ Μεγάλος)

Για την υλοποίηση της απόκτησης του χώρου από τον Δήμο, προτείνεται η εξεύρεση πιθανής χρηματοδότησης για την ολοκλήρωση της διαδικασίας απαλλοτρίωσης

#### **Ο.Τ. 193 / ID 228**

Ο χώρος βρίσκεται στο κέντρο του εγκεκριμένου ρυμοτομικού σχεδίου Περιστερίου, μεταξύ των οδών Τραπεζούντος, Αιόλου, Λεωφόρος Παναγή Τσαλδάρη. Η έκτασή του είναι 3556,9 τ.μ.

Βρίσκεται στον Πολεοδομικό Τομέα 10.

Εντάχθηκε στο σχέδιο πόλης με το β.δ. 24-01-1936 (ΦΕΚ 59/Α/25-01-1936)

Πρόκειται για ελεύθερο κοινόχρηστο χώρο.

Τα εμπλεκόμενα ΚΑΕΚ είναι 051205313003, 051205313001, 051205313002 (Δήμος Περιστερίου, Ιδιώτης).

Στην κατηγοριοποίηση περίπτωσης/ αιτίας της μη απαλλοτρίωσης (σύμφωνα με την παρ. 2 του αρθ. 92) έχει λάβει την τιμή 3.

Στην ιεράρχηση της αναγκαιότητας υλοποίησης για το ευρύτερο πολεοδομικό σχεδιασμό έχει λάβει την τιμή 5 (Πολύ Μεγάλος)

Για την υλοποίηση της απόκτησης του χώρου από τον Δήμο, προτείνεται η εξεύρεση πιθανής χρηματοδότησης για την ολοκλήρωση της διαδικασίας απαλλοτρίωσης

#### **Ο.Τ. 1104 / ID 229**

Ο χώρος βρίσκεται βορειοδυτικά του εγκεκριμένου ρυμοτομικού σχεδίου Περιστερίου, μεταξύ των οδών Αφροδίτης, Συρράκου, Ζέας, Κασσιανής. Η έκτασή του είναι 777,8 τ.μ.

Βρίσκεται στον Πολεοδομικό Τομέα 19.

Εντάχθηκε στο σχέδιο πόλης με το β.δ. 23-06-1970 (ΦΕΚ 139/Δ/06-07-1970)

Πρόκειται για πνευματικό κέντρο.

Τα εμπλεκόμενα ΚΑΕΚ είναι 051200418001 (Ιδιώτης).

Στην κατηγοριοποίηση περίπτωσης/ αιτίας της μη απαλλοτρίωσης (σύμφωνα με την παρ. 2 του αρθ. 92) έχει λάβει την τιμή 1.

Στην ιεράρχηση της αναγκαιότητας υλοποίησης για το ευρύτερο πολεοδομικό σχεδιασμό έχει λάβει την τιμή 1. (Πολύ Χαμηλός)

#### **Ο.Τ. 291B / ID 23**

Ο χώρος βρίσκεται βορειοδυτικά του εγκεκριμένου ρυμοτομικού σχεδίου Περιστερίου, μεταξύ των οδών Μουσών, Κρόνου, Αρτέμιδος. Η έκτασή του είναι 1580,4 τ.μ.

Βρίσκεται στον Πολεοδομικό Τομέα 18.

Εντάχθηκε στο σχέδιο πόλης με την υπ' αριθ. Οικ. 180/21 απόφαση νομάρχη (ΦΕΚ156/Δ/18-02-1994)

Πρόκειται για ελεύθερο κοινόχρηστο χώρο.

Τα εμπλεκόμενα ΚΑΕΚ είναι 051200326002, 051200326005, 051200326009 (Ιδιώτης).

Στην κατηγοριοποίηση περίπτωσης/ αιτίας της μη απαλλοτρίωσης (σύμφωνα με την παρ. 2 του αρθ. 92) έχει λάβει την τιμή 3.

Στην ιεράρχηση της αναγκαιότητας υλοποίησης για το ευρύτερο πολεοδομικό σχεδιασμό έχει λάβει την τιμή 5 (Πολύ Μεγάλος)

Για την υλοποίηση της απόκτησης του χώρου από τον Δήμο, προτείνεται η εξεύρεση πιθανής χρηματοδότησης για την ολοκλήρωση της διαδικασίας απαλλοτρίωσης

#### **Ο.Τ. 1102 / ID 235**

Ο χώρος βρίσκεται βορειοδυτικά του εγκεκριμένου ρυμοτομικού σχεδίου Περιστερίου, μεταξύ των οδών Κηπουπόλεως, Περικλέους, Αφροδίτης. Η έκτασή του είναι 3039,2τ.μ.

Βρίσκεται στον Πολεοδομικό Τομέα 19.

Εντάχθηκε στο σχέδιο πόλης με το β.δ. 23-06-1970 (ΦΕΚ 139/Δ/06-07-1970)

Πρόκειται για ελεύθερο κοινόχρηστο χώρο, πλατεία.

Τα εμπλεκόμενα ΚΑΕΚ είναι 051200420002, 051200420001 (Δήμος Περιστερίου, Ελληνικό Δημόσιο).

Στην κατηγοριοποίηση περίπτωσης/ αιτίας της μη απαλλοτρίωσης (σύμφωνα με την παρ. 2 του αρθ. 92) έχει λάβει την τιμή 4.

Στην ιεράρχηση της αναγκαιότητας υλοποίησης για το ευρύτερο πολεοδομικό σχεδιασμό έχει λάβει την τιμή 1 (Πολύ Χαμηλός) καθώς ο χώρος ανήκει στο Δήμο Περιστερίου & στο Ελληνικό Δημόσιο και δεν τίθεται ζήτημα άρσης απαλλοτρίωσης

#### **Ο.Τ. 1009 / ID 238**

Ο χώρος βρίσκεται βορειοανατολικά του εγκεκριμένου ρυμοτομικού σχεδίου Περιστερίου, μεταξύ των οδών Υπάτης, Ανατολής, Παπαρηγοπούλου. Η έκτασή του είναι 1198,4 τ.μ.

Βρίσκεται στον Πολεοδομικό Τομέα 22.

Εντάχθηκε στο σχέδιο πόλης με το β.δ. 14-01-1966 (ΦΕΚ 15/Δ/31-01-1966)

Πρόκειται για βρεφονηπιακό σταθμό.

Τα εμπλεκόμενα ΚΑΕΚ είναι 051203322014 (Ιδιώτης).

Στην κατηγοριοποίηση περίπτωσης/ αιτίας της μη απαλλοτρίωσης (σύμφωνα με την παρ. 2 του αρθ. 92) έχει λάβει την τιμή 3.

Στην ιεράρχηση της αναγκαιότητας υλοποίησης για το ευρύτερο πολεοδομικό σχεδιασμό έχει λάβει την τιμή 5 (Πολύ Μεγάλος)

Για την υλοποίηση της απόκτησης του χώρου από τον Δήμο, προτείνεται η εξεύρεση πιθανής χρηματοδότησης για την ολοκλήρωση της διαδικασίας απαλλοτρίωσης

#### **Ο.Τ. 222 / ID 239**

Ο χώρος βρίσκεται νοτιοανατολικά του εγκεκριμένου ρυμοτομικού σχεδίου Περιστερίου, μεταξύ των οδών Αγίου Αντωνίου, Ναυάρχου Βότση, Λεωφόρος Κύπρου, Τρόπαιων. Η έκτασή του είναι 6213,9 τ.μ.

Βρίσκεται στον Πολεοδομικό Τομέα 9.

Εντάχθηκε στο σχέδιο πόλης με το β.δ. 24-01-1936 (ΦΕΚ 59/Α/25-01-1936)

Πρόκειται για κτίρια εκπαίδευσης.

Τα εμπλεκόμενα ΚΑΕΚ είναι 051205516007, 051205516008, 051205516009 (Δήμος Περιστερίου, Ιδιώτης, Άγνωστος).

Στην κατηγοριοποίηση περίπτωσης/ αιτίας της μη απαλλοτρίωσης (σύμφωνα με την παρ. 2 του αρθ. 92) έχει λάβει την τιμή 3.

Στην ιεράρχηση της αναγκαιότητας υλοποίησης για το ευρύτερο πολεοδομικό σχεδιασμό έχει λάβει την τιμή 1. (Πολύ Χαμηλός)

Για την υλοποίηση της απόκτησης του χώρου από τον Δήμο, προτείνεται η εξεύρεση πιθανής χρηματοδότησης για την ολοκλήρωση της διαδικασίας απαλλοτρίωσης

### **Ο.Τ. 125 / ID 240**

Ο χώρος βρίσκεται νοτιοανατολικά του εγκεκριμένου ρυμοτομικού σχεδίου Περιστερίου, μεταξύ των οδών Πέλοπος, Γεωργίου Καραϊσκάκη, Ακροπόλεως, Τζουμαγιάς. Η έκτασή του είναι 1263,1 τ.μ.

Βρίσκεται στον Πολεοδομικό Τομέα 11.

Εντάχθηκε στο σχέδιο πόλης με το β.δ. 24-01-1936 (ΦΕΚ 59/Α/25-01-1936)

Πρόκειται για κτίρια εκπαίδευσης.

Τα εμπλεκόμενα ΚΑΕΚ είναι 051206022012, 051206022013 (Ιδιώτης).

Στην κατηγοριοποίηση περίπτωσης/ αιτίας της μη απαλλοτρίωσης (σύμφωνα με την παρ. 2 του αρθ. 92) έχει λάβει την τιμή 2.

Στην ιεράρχηση της αναγκαιότητας υλοποίησης για το ευρύτερο πολεοδομικό σχεδιασμό έχει λάβει την τιμή 4. (Μεγάλος)

Για την υλοποίηση της απόκτησης του χώρου από τον Δήμο, προτείνεται η εξεύρεση πιθανής χρηματοδότησης για την ολοκλήρωση της διαδικασίας απαλλοτρίωσης

### **Ο.Τ. 1384 / ID 245**

Ο χώρος βρίσκεται βορειοδυτικά του εγκεκριμένου ρυμοτομικού σχεδίου Περιστερίου, μεταξύ των οδών Αναγεννήσεως, Κάρολου Κουν, Αδμητού & Επταλόφου. Η έκτασή του είναι 2618,2 τ.μ.

Βρίσκεται στον Πολεοδομικό Τομέα 31.

Εντάχθηκε στο σχέδιο πόλης με το β.δ. 14-12-1970 (ΦΕΚ 311/Δ/31-12-1970)

Πρόκειται για ελεύθερο χώρος παιδικής χαράς.

Τα εμπλεκόμενα ΚΑΕΚ είναι 051201325009, 051201325001, 051201325007 (Ιδιώτης).

Στην κατηγοριοποίηση περίπτωσης/ αιτίας της μη απαλλοτρίωσης (σύμφωνα με την παρ. 2 του αρθ. 92) έχει λάβει την τιμή 2.

Στην ιεράρχηση της αναγκαιότητας υλοποίησης για το ευρύτερο πολεοδομικό σχεδιασμό έχει λάβει την τιμή 5 (Πολύ Μεγάλος)

Για την υλοποίηση της απόκτησης του χώρου από τον Δήμο, προτείνεται η εξεύρεση πιθανής χρηματοδότησης για την ολοκλήρωση της διαδικασίας απαλλοτρίωσης

### **Ο.Τ. 1795Α / ID 249**

Ο χώρος βρίσκεται νοτιοδυτικά του εγκεκριμένου ρυμοτομικού σχεδίου Περιστερίου, μεταξύ των οδών Μπαρουξή, Τηλεμάχου και Τζων Κέννεντυ. Η έκτασή του είναι 920 τ.μ.

Βρίσκεται στον Πολεοδομικό Τομέα 28.

Εντάχθηκε στο σχέδιο πόλης με το π.δ. 5-10-1993 (ΦΕΚ 1336/Δ/07-10-1993)

Πρόκειται για χώρο βρεφονηπιακού σταθμού.

Τα εμπλεκόμενα ΚΑΕΚ είναι 051207301012, 051207301013, 051207301002, 051207301003, 051207301014 (Δήμος Περιστερίου, Ιδιώτης, Άγνωστος).

Στην κατηγοριοποίηση περίπτωσης/ αιτίας της μη απαλλοτρίωσης (σύμφωνα με την παρ. 2 του αρθ. 92) έχει λάβει την τιμή 2.

Στην ιεράρχηση της αναγκαιότητας υλοποίησης για το ευρύτερο πολεοδομικό σχεδιασμό έχει λάβει την τιμή 5 (Πολύ Μεγάλος)

Για την υλοποίηση της απόκτησης του χώρου από τον Δήμο, προτείνεται η εξεύρεση πιθανής χρηματοδότησης για την ολοκλήρωση της διαδικασίας απαλλοτρίωσης

**Ο.Τ. 1581 / ID 251**

Ο χώρος βρίσκεται νοτιοδυτικά του εγκεκριμένου ρυμοτομικού σχεδίου Περιστερίου, μεταξύ των οδών Εθνικής Αντιστάσεως, Καλλιπόλεως, Καρυάτιδος, Ιουστινιανού. Η έκτασή του είναι 1637,4 τ.μ.

Βρίσκεται στον Πολεοδομικό Τομέα 16.

Εντάχθηκε στο σχέδιο πόλης με το β.δ. 14-12-1970 (ΦΕΚ 311/Δ/31-12-1970)

Πρόκειται για χώρο Ιερού Ναού.

Τα εμπλεκόμενα ΚΑΕΚ είναι 051204327001 (Ιερά Μητρόπολη).

Στην κατηγοριοποίηση περίπτωσης/ αιτίας της μη απαλλοτρίωσης (σύμφωνα με την παρ. 2 του αρθ. 92) έχει λάβει την τιμή 4.

Στην ιεράρχηση της αναγκαιότητας υλοποίησης για το ευρύτερο πολεοδομικό σχεδιασμό έχει λάβει την τιμή 1 (Πολύ Χαμηλός) καθώς ο χώρος ανήκει στην Ιερά Μητρόπολη και δεν τίθεται ζήτημα άρσης απαλλοτρίωσης

**Ο.Τ. 1803 / ID 252**

Ο χώρος βρίσκεται νοτιοδυτικά του εγκεκριμένου ρυμοτομικού σχεδίου Περιστερίου, μεταξύ των οδών Αγίας Αναστασίας, Πατριάρχου Σεργίου, Βίκτωρος Ουγκώ, Μαντώς Μαυρογένους. Η έκτασή του είναι 2473,2τ.μ.

Βρίσκεται στον Πολεοδομικό Τομέα 28.

Εντάχθηκε στο σχέδιο πόλης με το β.δ. 25-06-1971 (ΦΕΚ 151/Δ/07-07-1971)

Πρόκειται για Ιερό Ναό.

Τα εμπλεκόμενα ΚΑΕΚ είναι 051207211004, 051207211001, 051207211002, 051207211003 (Δήμος Περιστερίου, Ιερά Μητρόπολη)

Στην κατηγοριοποίηση περίπτωσης/ αιτίας της μη απαλλοτρίωσης (σύμφωνα με την παρ. 2 του αρθ. 92) έχει λάβει την τιμή 4.

Στην ιεράρχηση της αναγκαιότητας υλοποίησης για το ευρύτερο πολεοδομικό σχεδιασμό έχει λάβει την τιμή 1 (Πολύ Χαμηλός) καθώς ο χώρος ανήκει στο Δήμο Περιστερίου & στην Ιερά Μητρόπολη και δεν τίθεται ζήτημα άρσης απαλλοτρίωσης

**Ο.Τ. 1700 / ID 258**

Ο χώρος βρίσκεται νοτιοδυτικά του εγκεκριμένου ρυμοτομικού σχεδίου Περιστερίου, μεταξύ των οδών Βύρωνος και Οσίου Δαβίδ, επί της οδού Κοσμά Αιτωλού. Η έκτασή του είναι 2406 τ.μ.

Βρίσκεται στον Πολεοδομικό Τομέα 15.

Εντάχθηκε στο σχέδιο πόλης με το π.δ. 04-02-1980 (ΦΕΚ178/Δ/13-03-1980)

Πρόκειται για πλατεία.

Τα εμπλεκόμενα ΚΑΕΚ είναι 051204812026, 051204811013, 051204812022, 051204812025 (Δήμος Περιστερίου, Ιδιώτης)

Στην κατηγοριοποίηση περίπτωσης/ αιτίας της μη απαλλοτρίωσης (σύμφωνα με την παρ. 2 του αρθ. 92) έχει λάβει την τιμή 3.

Στην ιεράρχηση της αναγκαιότητας υλοποίησης για το ευρύτερο πολεοδομικό σχεδιασμό έχει λάβει την τιμή 5 (Πολύ Μεγάλος)

Για την υλοποίηση της απόκτησης του χώρου από τον Δήμο, προτείνεται η εξεύρεση πιθανής χρηματοδότησης για την ολοκλήρωση της διαδικασίας απαλλοτρίωσης

**Ο.Τ. 1926 / ID 260**

Ο χώρος βρίσκεται νοτιοανατολικά του εγκεκριμένου ρυμοτομικού σχεδίου Περιστερίου, στη συμβολή των οδών Ικαρίας και Νυμφασίας. Η έκτασή του είναι 574,6 τ.μ.

Βρίσκεται στον Πολεοδομικό Τομέα 9.

Εντάχθηκε στο σχέδιο πόλης με την υπ' αριθ. Οικ. 10671/712(ΦΕΚ 599/Δ/28-05-1993)

Πρόκειται για κτίριο πολλαπλών χρήσεων.

Τα εμπλεκόμενα ΚΑΕΚ είναι 051205618001 (Εθνική Τράπεζα Ελλάδος)

Στην κατηγοριοποίηση περίπτωσης/ αιτίας της μη απαλλοτρίωσης (σύμφωνα με την παρ. 2 του αρθ. 92) έχει λάβει την τιμή 3.

Στην ιεράρχηση της αναγκαιότητας υλοποίησης για το ευρύτερο πολεοδομικό σχεδιασμό έχει λάβει την τιμή 2. (Χαμηλός)

Για την υλοποίηση της απόκτησης του χώρου από τον Δήμο, προτείνεται η εξεύρεση πιθανής χρηματοδότησης για την ολοκλήρωση της διαδικασίας απαλλοτρίωσης

**Ο.Τ. 1630 / ID 265**

Ο χώρος βρίσκεται στο κέντρο του εγκεκριμένου ρυμοτομικού σχεδίου Περιστερίου, μεταξύ των οδών Εθνικής Αντιστάσεως, Νέδοντος, Πέτα. Η έκτασή του είναι 1164,7 τ.μ.

Βρίσκεται στον Πολεοδομικό Τομέα 3.

Εντάχθηκε στο σχέδιο πόλης με το β.δ. 14-12-1970 (ΦΕΚ 311/Δ/31-12-1970)

Πρόκειται για χώρο κέντρου προστασίας παιδιού.

Τα εμπλεκόμενα ΚΑΕΚ είναι 051205105006, 051205105011, 051205105012, 051205105013, 051205105014 (Ιερά Μητρόπολη)

Στην κατηγοριοποίηση περίπτωσης/ αιτίας της μη απαλλοτρίωσης (σύμφωνα με την παρ. 2 του αρθ. 92) έχει λάβει την τιμή 4.

Στην ιεράρχηση της αναγκαιότητας υλοποίησης για το ευρύτερο πολεοδομικό σχεδιασμό έχει λάβει την τιμή 1 (Πολύ Χαμηλός) καθώς ο χώρος ανήκει στην Ιερά Μητρόπολη και δεν τίθεται ζήτημα άρσης απαλλοτρίωσης

**Ο.Τ. 1723 / ID 266**

Ο χώρος βρίσκεται νοτιοδυτικά του εγκεκριμένου ρυμοτομικού σχεδίου Περιστερίου, μεταξύ των οδών Πρέσπας και Πελασγίας. Η έκτασή του είναι 911,8 τ.μ.

Βρίσκεται στον Πολεοδομικό Τομέα 15.

Εντάχθηκε στο σχέδιο πόλης με το π.δ. 02-10-1997 (ΦΕΚ885/Δ/21-10-1997)

Πρόκειται για Ιερό Ναό.

Τα εμπλεκόμενα ΚΑΕΚ είναι 051204913001 (Ιερά Μητρόπολη)

Στην κατηγοριοποίηση περίπτωσης/ αιτίας της μη απαλλοτρίωσης (σύμφωνα με την παρ. 2 του αρθ. 92) έχει λάβει την τιμή 4.

Στην ιεράρχηση της αναγκαιότητας υλοποίησης για το ευρύτερο πολεοδομικό σχεδιασμό έχει λάβει την τιμή 1 (Πολύ Χαμηλός) καθώς ο χώρος ανήκει στην Ιερά Μητρόπολη και δεν τίθεται ζήτημα άρσης απαλλοτρίωσης

**Ο.Τ. 841 / ID 267**

Ο χώρος βρίσκεται στο κέντρο του εγκεκριμένου ρυμοτομικού σχεδίου Περιστερίου, στη συμβολή των οδών Παμφυλίας και Σουλίου. Η έκτασή του είναι 674,8 τ.μ.

Βρίσκεται στον Πολεοδομικό Τομέα 13.

Χαρακτηρίστηκε ως χώρος παιδικής χαράς με την υπ' αριθ. οικ.7795/1254 (ΦΕΚ 1110/Δ/09-09-1993) απόφαση νομάρχη

Τα εμπλεκόμενα ΚΑΕΚ είναι 051206502011 (Ιδιώτης)

Στην κατηγοριοποίηση περίπτωσης/ αιτίας της μη απαλλοτρίωσης (σύμφωνα με την παρ. 2 του αρθ. 92) έχει λάβει την τιμή 2.

Στην ιεράρχηση της αναγκαιότητας υλοποίησης για το ευρύτερο πολεοδομικό σχεδιασμό έχει λάβει την τιμή 5. (Πολύ Μεγάλος)

Για την υλοποίηση της απόκτησης του χώρου από τον Δήμο, προτείνεται η εξεύρεση πιθανής χρηματοδότησης για την ολοκλήρωση της διαδικασίας απαλλοτρίωσης

#### **Ο.Τ. 6 ΚΠ (ΕΛ) / ID 268**

Ο χώρος βρίσκεται νοτιοανατολικά του εγκεκριμένου ρυμοτομικού σχεδίου Περιστερίου, στη συμβολή των οδών Δράκοντος και Παππού, στην περιοχή του Ελαιώνα. Η έκτασή του είναι 801,8 τ.μ.

Βρίσκεται στον Πολεοδομικό Τομέα 34.

Εντάχθηκε στο σχέδιο πόλης με το με το π.δ. 20-09-1995 (ΦΕΚ 1049/Δ/30-11-1995)

Πρόκειται για ελεύθερο κοινόχρηστο χώρο.

Τα εμπλεκόμενα ΚΑΕΚ είναι 051208101012 (Ιδιώτης)

Στην κατηγοριοποίηση περίπτωσης/ αιτίας της μη απαλλοτρίωσης (σύμφωνα με την παρ. 2 του αρθ. 92) έχει λάβει την τιμή 3.

Στην ιεράρχηση της αναγκαιότητας υλοποίησης για το ευρύτερο πολεοδομικό σχεδιασμό έχει λάβει την τιμή 5. (Πολύ Μεγάλος)

Για την υλοποίηση της απόκτησης του χώρου από τον Δήμο, προτείνεται η εξεύρεση πιθανής χρηματοδότησης και η σύνταξη Πράξης Εφαρμογής για την ολοκλήρωση της διαδικασίας απαλλοτρίωσης

#### **Ο.Τ. 1353 / ID 270**

Ο χώρος βρίσκεται βορειοδυτικά του εγκεκριμένου ρυμοτομικού σχεδίου Περιστερίου, στη συμβολή των οδών Ναούσης και Λυσιμάχου. Η έκτασή του είναι 910,1 τ.μ.

Βρίσκεται στον Πολεοδομικό Τομέα 32.

Εντάχθηκε στο σχέδιο πόλης με το β.δ. 14-12-1970 (ΦΕΚ 311/Δ/31-12-1970)

Πρόκειται για ελεύθερο κοινόχρηστο χώρο, παιδική χαρά.

Τα εμπλεκόμενα ΚΑΕΚ είναι 051201316005 (Ιδιώτης)

Στην κατηγοριοποίηση περίπτωσης/ αιτίας της μη απαλλοτρίωσης (σύμφωνα με την παρ. 2 του αρθ. 92) έχει λάβει την τιμή 3.

Στην ιεράρχηση της αναγκαιότητας υλοποίησης για το ευρύτερο πολεοδομικό σχεδιασμό έχει λάβει την τιμή 5. (Πολύ Μεγάλος)

Για την υλοποίηση της απόκτησης του χώρου από τον Δήμο, προτείνεται η εξεύρεση πιθανής χρηματοδότησης για την ολοκλήρωση της διαδικασίας απαλλοτρίωσης

#### **Ο.Τ. 1381 / ID 274**

Ο χώρος βρίσκεται βορειοδυτικά του εγκεκριμένου ρυμοτομικού σχεδίου Περιστερίου, μεταξύ των οδών Εγνατίας, Μιλήτου, Αναγεννήσεως, Τριχωνίδας. Η έκτασή του είναι 4220,1 τ.μ.

Βρίσκεται στον Πολεοδομικό Τομέα 31.

Εντάχθηκε στο σχέδιο πόλης με το β.δ. 14-12-1970 (ΦΕΚ 311/Δ/31-12-1970)

Πρόκειται για χώρο αθλητικών εγκαταστάσεων.

Τα εμπλεκόμενα ΚΑΕΚ είναι 051201607001, 051201607002, 051201607003, 051201607004 (Ιδιώτης, Ελληνικό Δημόσιο)



Στην κατηγοριοποίηση περίπτωσης/ αιτίας της μη απαλλοτρίωσης (σύμφωνα με την παρ. 2 του αρθ. 92) έχει λάβει την τιμή 3.

Στην ιεράρχηση της αναγκαιότητας υλοποίησης για το ευρύτερο πολεοδομικό σχεδιασμό έχει λάβει την τιμή 5 (Πολύ Μεγάλος)

Για την υλοποίηση της απόκτησης του χώρου από τον Δήμο, προτείνεται η εξεύρεση πιθανής χρηματοδότησης για την ολοκλήρωση της διαδικασίας απαλλοτρίωσης

#### **Ο.Τ. -/ ID 275**

Ο χώρος βρίσκεται στο κέντρο του εγκεκριμένου ρυμοτομικού σχεδίου Περιστερίου, επί της Λεωφόρου Παναγή Τσαλδάρη και οδό Τοσίτσα. Η έκτασή του είναι 108,1 τ.μ.

Βρίσκεται στον Πολεοδομικό Τομέα 6.

Εντάχθηκε στο σχέδιο πόλης με το με το β.δ. 24-01-1936 (ΦΕΚ 59/Α/25-01-1936)

Πρόκειται για ελεύθερο κοινόχρηστο χώρο.

Τα εμπλεκόμενα ΚΑΕΚ είναι 05120ΕΚ00148, 051203802005 (Δήμος Περιστερίου, Ελληνικό Δημόσιο)

Στην κατηγοριοποίηση περίπτωσης/ αιτίας της μη απαλλοτρίωσης (σύμφωνα με την παρ. 2 του αρθ. 92) έχει λάβει την τιμή 4.

Στην ιεράρχηση της αναγκαιότητας υλοποίησης για το ευρύτερο πολεοδομικό σχεδιασμό έχει λάβει την τιμή 1 (Πολύ Χαμηλός) καθώς ο χώρος ανήκει στο Ελληνικό Δημόσιο & Δήμο Περιστερίου και δεν τίθεται ζήτημα άρσης απαλλοτρίωσης

#### **Ο.Τ. 556 / ID 276**

Ο χώρος βρίσκεται βόρεια του κέντρου του εγκεκριμένου ρυμοτομικού σχεδίου Περιστερίου, στη συμβολή των οδών Χανίων και Ηρακλέους. Η έκτασή του είναι 1120,9 τ.μ.

Βρίσκεται στον Πολεοδομικό Τομέα 20.

Εντάχθηκε στο σχέδιο πόλης με το β.δ. 18-07-1957 (ΦΕΚ 133/Α/27-07-1957)

Πρόκειται για ελεύθερο κοινόχρηστο χώρο.

Τα εμπλεκόμενα ΚΑΕΚ είναι 051202401003, 051202401004 (Δήμος Περιστερίου, Άγνωστος)

Στην κατηγοριοποίηση περίπτωσης/ αιτίας της μη απαλλοτρίωσης (σύμφωνα με την παρ. 2 του αρθ. 92) έχει λάβει την τιμή 4.

Στην ιεράρχηση της αναγκαιότητας υλοποίησης για το ευρύτερο πολεοδομικό σχεδιασμό έχει λάβει την τιμή 1 (Πολύ Χαμηλός) καθώς ο χώρος ανήκει στο Δήμο Περιστερίου και δεν τίθεται ζήτημα άρσης απαλλοτρίωσης

#### **Ο.Τ. 428 / ID 277**

Ο χώρος βρίσκεται βορειοανατολικά του εγκεκριμένου ρυμοτομικού σχεδίου Περιστερίου, μεταξύ των οδών Επίκουρου, Σπετσών, Μεγάλου Αλεξάνδρου και Παρασκευοπούλου. Η έκτασή του είναι 3011, 5 τ.μ.

Βρίσκεται στον Πολεοδομικό Τομέα 7.

Εντάχθηκε στο σχέδιο πόλης με το β.δ. 24-01-1936 (ΦΕΚ 59/Α/25-01-1936)

Πρόκειται για κτίρια εκπαίδευσης.

Τα εμπλεκόμενα ΚΑΕΚ είναι 051203732016, 051203732020, 051203732002 (Δήμος Περιστερίου, Άγνωστος, Ιδιώτης)

Στην κατηγοριοποίηση περίπτωσης/ αιτίας της μη απαλλοτρίωσης (σύμφωνα με την παρ. 2 του αρθ. 92) έχει λάβει την τιμή 3.

Στην ιεράρχηση της αναγκαιότητας υλοποίησης για το ευρύτερο πολεοδομικό σχεδιασμό έχει λάβει την τιμή 1 (Πολύ Χαμηλός) καθώς ο χώρος ανήκει στο Δήμο Περιστερίου και δεν τίθεται ζήτημα άρσης απαλλοτρίωσης

**Ο.Τ. 385 / ID 280**

Ο χώρος βρίσκεται στο κέντρο του εγκεκριμένου ρυμοτομικού σχεδίου Περιστερίου, μεταξύ των οδών Ύδρας, Μεγάλου Αλεξάνδρου, Πατριάρχου Ιωακείμ, Κώστα Βάρναλη. Η έκτασή του είναι 867,7 τ.μ.

Βρίσκεται στην Πολεοδομική Ενότητα 6.

Εντάχθηκε στο σχέδιο πόλης με το β.δ. 24-01-1936 (ΦΕΚ 59/Α/25-01-1936)

Πρόκειται για δημοτικό θέατρο.

Τα εμπλεκόμενα ΚΑΕΚ είναι 051203814002, 051203814001 (Δήμος Περιστερίου, Άγνωστος)

Στην κατηγοριοποίηση περίπτωσης/ αιτίας της μη απαλλοτρίωσης (σύμφωνα με την παρ. 2 του αρθ. 92) έχει λάβει την τιμή 4.

Στην ιεράρχηση της αναγκαιότητας υλοποίησης για το ευρύτερο πολεοδομικό σχεδιασμό έχει λάβει την τιμή 1 (Πολύ Χαμηλός) καθώς ο χώρος ανήκει στο Δήμο Περιστερίου και δεν τίθεται ζήτημα άρσης απαλλοτρίωσης

**Ο.Τ. 1947 / ID 281**

Ο χώρος βρίσκεται βορειοανατολικά του εγκεκριμένου ρυμοτομικού σχεδίου Περιστερίου, επί της λεωφόρου Κηφισού, μεταξύ των οδών Λογοθέτη, Λυσίου, Οικονομίδου. Η έκτασή του είναι 3107 τ.μ.

Βρίσκεται στον Πολεοδομικό Τομέα 23.

Εντάχθηκε στο σχέδιο πόλης με το β.δ. 14-08-1961 (ΦΕΚ 102/Δ/06-09-1961)

Πρόκειται για ελεύθερο κοινόχρηστο χώρο και χώρο Ιερού Ναού.

Τα εμπλεκόμενα ΚΑΕΚ είναι 051203509001, 051203509002 (Δήμος Περιστερίου, Ιερά Μητρόπολη)

Στην κατηγοριοποίηση περίπτωσης/ αιτίας της μη απαλλοτρίωσης (σύμφωνα με την παρ. 2 του αρθ. 92) έχει λάβει την τιμή 4.

Στην ιεράρχηση της αναγκαιότητας υλοποίησης για το ευρύτερο πολεοδομικό σχεδιασμό έχει λάβει την τιμή 1 (Πολύ Χαμηλός) καθώς ο χώρος ανήκει στο Δήμο Περιστερίου & στην Ιερά Μητρόπολη και δεν τίθεται ζήτημα άρσης απαλλοτρίωσης

**Ο.Τ. 1674 / ID 282**

Ο χώρος βρίσκεται νοτιοδυτικά του εγκεκριμένου ρυμοτομικού σχεδίου Περιστερίου, στη συμβολή των οδών Αγίας Ειρήνης και Πεισίστρατου. Η έκτασή του είναι 410,8 τ.μ.

Βρίσκεται στον Πολεοδομικό Τομέα 29.

Εντάχθηκε στο σχέδιο πόλης με το β.δ. 25-06-1971(ΦΕΚ 151/Δ/07-07-1971)

Πρόκειται για χώρο Ιερού Ναού.

Τα εμπλεκόμενα ΚΑΕΚ είναι 051204717007 (Ιερά Μητρόπολη)

Στην κατηγοριοποίηση περίπτωσης/ αιτίας της μη απαλλοτρίωσης (σύμφωνα με την παρ. 2 του αρθ. 92) έχει λάβει την τιμή 4.

Στην ιεράρχηση της αναγκαιότητας υλοποίησης για το ευρύτερο πολεοδομικό σχεδιασμό έχει λάβει την τιμή 1. (Πολύ Χαμηλός) καθώς ο χώρος ανήκει στην Ιερά Μητρόπολη και δεν τίθεται ζήτημα άρσης απαλλοτρίωσης

**Ο.Τ. 912Α / ID 284**

Ο χώρος βρίσκεται νότια του κέντρου του εγκεκριμένου ρυμοτομικού σχεδίου Περιστερίου, στη συμβολή των οδών Κακαβιάς και Μαρώνειας, επί της Λεωφόρου Αθηνών. Η έκτασή του είναι 189,6 τ.μ.

Βρίσκεται στον Πολεοδομικό Τομέα 26.

Εντάχθηκε στο σχέδιο πόλης με το β.δ. 20-09-1955 (ΦΕΚ 274/Α/07-10-1955)

Πρόκειται για ελεύθερο κοινόχρηστο χώρο.

Τα εμπλεκόμενα ΚΑΕΚ είναι 051207628001, 051207628002, 051207628003 (Ιδιώτης, Άγνωστος)

Στην κατηγοριοποίηση περίπτωσης/ αιτίας της μη απαλλοτρίωσης (σύμφωνα με την παρ. 2 του αρθ. 92) έχει λάβει την τιμή 3.

Στην ιεράρχηση της αναγκαιότητας υλοποίησης για το ευρύτερο πολεοδομικό σχεδιασμό έχει λάβει την τιμή 5 (Πολύ Μεγάλος)

Για την υλοποίηση της απόκτησης του χώρου από τον Δήμο, προτείνεται η εξεύρεση πιθανής χρηματοδότησης για την ολοκλήρωση της διαδικασίας απαλλοτρίωσης

#### **Ο.Τ. 1943 / ID 285**

Ο χώρος βρίσκεται βορειοανατολικά του εγκεκριμένου ρυμοτομικού σχεδίου Περιστερίου, στο μέσο του οικοδομικού τετραγώνου επί της οδού Οικονομίδου. Η έκτασή του είναι 658,4 τ.μ.

Βρίσκεται στον Πολεοδομικό Τομέα 26.

Χαρακτηρίστηκε ως χώρος αθλητικών εγκαταστάσεων με την υπ' αριθ. οικ. 30559/9025/934 Σχετ. 679195 (ΦΕΚ653/Δ/28-07-1997) απόφαση νομάρχη

Τα εμπλεκόμενα ΚΑΕΚ είναι 051203511004, 051203511005 (Ιδιώτης)

Στην κατηγοριοποίηση περίπτωσης/ αιτίας της μη απαλλοτρίωσης (σύμφωνα με την παρ. 2 του αρθ. 92) έχει λάβει την τιμή 3.

Στην ιεράρχηση της αναγκαιότητας υλοποίησης για το ευρύτερο πολεοδομικό σχεδιασμό έχει λάβει την τιμή 2. (Χαμηλός)

Για την υλοποίηση της απόκτησης του χώρου από τον Δήμο, προτείνεται η εξεύρεση πιθανής χρηματοδότησης για την ολοκλήρωση της διαδικασίας απαλλοτρίωσης

#### **Ο.Τ. 258A / ID 286**

Ο χώρος βρίσκεται στο κέντρο του εγκεκριμένου ρυμοτομικού σχεδίου Περιστερίου, μεταξύ των οδών Αναπαύσεως, Λάρνακος, Δωδεκανήσου, Αγίου Βασιλείου. Η έκτασή του είναι 77622,4 τ.μ.

Βρίσκεται στον Πολεοδομικό Τομέα 3.

Εντάχθηκε στο σχέδιο πόλης με το β.δ. 23-06-1970 (ΦΕΚ 139/Δ/06-07-1970)

Πρόκειται για ελεύθερο κοινόχρηστο χώρο.

Τα εμπλεκόμενα ΚΑΕΚ είναι 051201938001, 051201938002, 051201938003, 051201938004, 051201938005, 051201938006, 051201938007, 051201938008, 051201938009, 051201938010, 051201938011, 051201938012, 051201938013, 051201938014, 051201938015, 051201938016, 051201938017, 051201938018, 051201938019 (Ελληνικό Δημόσιο, Ο.Σ.Υ., Ιδιώτης)

Στην κατηγοριοποίηση περίπτωσης/ αιτίας της μη απαλλοτρίωσης (σύμφωνα με την παρ. 2 του αρθ. 92) έχει λάβει την τιμή 4.

Στην ιεράρχηση της αναγκαιότητας υλοποίησης για το ευρύτερο πολεοδομικό σχεδιασμό έχει λάβει την τιμή 5 (Πολύ Μεγάλος)

Για την υλοποίηση της απόκτησης του χώρου από τον Δήμο, προτείνεται η εξεύρεση πιθανής χρηματοδότησης καθώς και η σύνταξη Πράξης Αναλογισμού για την ολοκλήρωση της διαδικασίας απαλλοτρίωσης

#### **Ο.Τ. 824A / ID 288**

Ο χώρος βρίσκεται βορειοανατολικά του εγκεκριμένου ρυμοτομικού σχεδίου Περιστερίου, μεταξύ των οδών Νεμέας, Τριφυλλίας, Παιανίας. Η έκτασή του είναι 567,9 τ.μ.

Βρίσκεται στον Πολεοδομικό Τομέα 14.

Εντάχθηκε στο σχέδιο πόλης με το β.δ. 08-01-1955 (ΦΕΚ13/Α/20-01-1955)

Πρόκειται για παιδική χαρά.

Τα εμπλεκόμενα ΚΑΕΚ είναι 051206709001, 051206709009 (Άγνωστος)

Στην κατηγοριοποίηση περίπτωσης/ αιτίας της μη απαλλοτρίωσης (σύμφωνα με την παρ. 2 του αρθ. 92) έχει λάβει την τιμή 4.

Στην ιεράρχηση της αναγκαιότητας υλοποίησης για το ευρύτερο πολεοδομικό σχεδιασμό έχει λάβει την τιμή 1. (Πολύ Χαμηλός)

#### **Ο.Τ. 303Α / ID 293**

Ο χώρος βρίσκεται στο κέντρο του εγκεκριμένου ρυμοτομικού σχεδίου Περιστερίου, μεταξύ των οδών Τσαρούχη, Θηβών, Αριστοτέλους. Η έκτασή του είναι 2027,5τ.μ.

Βρίσκεται στον Πολεοδομικό Τομέα 5.

Εντάχθηκε στο σχέδιο πόλης με το β.δ. 24-01-1936 (ΦΕΚ 59/Α/25-01-1936)

Πρόκειται για ελεύθερο κοινόχρηστο χώρο.

Τα εμπλεκόμενα ΚΑΕΚ είναι 051202616001, 05120ΕΚ00015, 051202616002 (Δήμος Περιστερίου, Ελληνικό Δημόσιο, Άγνωστος)

Στην κατηγοριοποίηση περίπτωσης/ αιτίας της μη απαλλοτρίωσης (σύμφωνα με την παρ. 2 του αρθ. 92) έχει λάβει την τιμή 4.

Στην ιεράρχηση της αναγκαιότητας υλοποίησης για το ευρύτερο πολεοδομικό σχεδιασμό έχει λάβει την τιμή 1. (Πολύ Χαμηλός)

#### **Ο.Τ. 231 / ID 296**

Ο χώρος βρίσκεται στο κέντρο του εγκεκριμένου ρυμοτομικού σχεδίου Περιστερίου, μεταξύ των οδών Ωρωπού, Σαλαμίνας, Ελευθερίου Βενιζέλου. Η έκτασή του είναι 580,4τ.μ.

Βρίσκεται στον Πολεοδομικό Τομέα 9.

Εντάχθηκε στο σχέδιο πόλης με την υπ' αριθ. Οικ. 10671/712 (ΦΕΚ 599/Δ/28-05-1993)

Πρόκειται για ελεύθερο κοινόχρηστο χώρο.

Τα εμπλεκόμενα ΚΑΕΚ είναι 051205428001, 05120ΕΚ00101, 051205423002 (Δήμος Περιστερίου, Ιδιώτης)

Στην κατηγοριοποίηση περίπτωσης/ αιτίας της μη απαλλοτρίωσης (σύμφωνα με την παρ. 2 του αρθ. 92) έχει λάβει την τιμή 3.

Στην ιεράρχηση της αναγκαιότητας υλοποίησης για το ευρύτερο πολεοδομικό σχεδιασμό έχει λάβει την τιμή 1. (Πολύ Χαμηλός)

Για την υλοποίηση της απόκτησης του χώρου από τον Δήμο, προτείνεται η εξεύρεση πιθανής χρηματοδότησης για την ολοκλήρωση της διαδικασίας απαλλοτρίωσης

#### **Ο.Τ. 1015 / ID 299**

Ο χώρος βρίσκεται βορειοανατολικά του εγκεκριμένου ρυμοτομικού σχεδίου Περιστερίου, μεταξύ των οδών Στυλιανού Γονατά, Βορείου Ηπείρου, Παπαρηγοπούλου. Η έκτασή του είναι 21988,6 τ.μ.

Βρίσκεται στον Πολεοδομικό Τομέα 22.

Εντάχθηκε στο σχέδιο πόλης με το π.δ. 04-02-1980 (ΦΕΚ178/Δ/13-03-1980)

Πρόκειται για χώρο αθλητικών εγκαταστάσεων.

Τα εμπλεκόμενα ΚΑΕΚ είναι 051203309002, 051203309001, 051203309006 (Δήμος Περιστερίου, Ιδιώτης, Άγνωστος)

Στην κατηγοριοποίηση περίπτωσης/ αιτίας της μη απαλλοτρίωσης (σύμφωνα με την παρ. 2 του αρθ. 92) έχει λάβει την τιμή 3.

Στην ιεράρχηση της αναγκαιότητας υλοποίησης για το ευρύτερο πολεοδομικό σχεδιασμό έχει λάβει την τιμή 4. (Μεγάλος)

Για την υλοποίηση της απόκτησης του χώρου από τον Δήμο, προτείνεται η εξεύρεση πιθανής χρηματοδότησης για την ολοκλήρωση της διαδικασίας απαλλοτρίωσης

#### **Ο.Τ. 1391 / ID 300**

Ο χώρος βρίσκεται βορειοδυτικά του εγκεκριμένου ρυμοτομικού σχεδίου Περιστερίου, μεταξύ των οδών Ναούσης, Εύας, Μιλήτου, Κόμης. Η έκτασή του είναι 1080,5τ.μ.

Βρίσκεται στον Πολεοδομικό Τομέα 31.

Εντάχθηκε στο σχέδιο πόλης με το β.δ. 14-12-1970 (ΦΕΚ 311/Δ/31-12-1970)

Πρόκειται για Ιερό Ναό.

Τα εμπλεκόμενα ΚΑΕΚ είναι 051201616001 (Ιδιώτης)

Στην κατηγοριοποίηση περίπτωσης/ αιτίας της μη απαλλοτρίωσης (σύμφωνα με την παρ. 2 του αρθ. 92) έχει λάβει την τιμή 3.

Στην ιεράρχηση της αναγκαιότητας υλοποίησης για το ευρύτερο πολεοδομικό σχεδιασμό έχει λάβει την τιμή 3. (Μέτριος)

Για την υλοποίηση της απόκτησης του χώρου από τον Δήμο, προτείνεται η εξεύρεση πιθανής χρηματοδότησης για την ολοκλήρωση της διαδικασίας απαλλοτρίωσης

#### **Ο.Τ. 1067-1066 / ID 301**

Ο χώρος βρίσκεται νοτιοανατολικά του εγκεκριμένου ρυμοτομικού σχεδίου Περιστερίου, μεταξύ των οδών Καλλιμάχου, Φιλικών, Αρριανού. Η έκτασή του είναι 5455τ.μ.

Βρίσκεται στον Πολεοδομικό Τομέα 24.

Εντάχθηκε στο σχέδιο πόλης με το β.δ. 24-01-1936 (ΦΕΚ 59/Α/25-01-1936)

Πρόκειται για κτίρια εκπαίδευσης.

Τα εμπλεκόμενα ΚΑΕΚ είναι 051205810009, 051205810021 (Δήμος Περιστερίου, Ιδιώτης)

Στην κατηγοριοποίηση περίπτωσης/ αιτίας της μη απαλλοτρίωσης (σύμφωνα με την παρ. 2 του αρθ. 92) έχει λάβει την τιμή 3.

Στην ιεράρχηση της αναγκαιότητας υλοποίησης για το ευρύτερο πολεοδομικό σχεδιασμό έχει λάβει την τιμή 5. (Πολύ Μεγάλος)

Για την υλοποίηση της απόκτησης του χώρου από τον Δήμο, προτείνεται η εξεύρεση πιθανής χρηματοδότησης για την ολοκλήρωση της διαδικασίας απαλλοτρίωσης

#### **Ο.Τ. 1290 / ID 302**

Ο χώρος βρίσκεται βορειοδυτικά του εγκεκριμένου ρυμοτομικού σχεδίου Περιστερίου, στη συμβολή οδών Ερατούς και Τεμπών. Η έκτασή του είναι 574 τ.μ.

Βρίσκεται στον Πολεοδομικό Τομέα 32.

Χαρακτηρίστηκε ως κοινόχρηστος χώρος – πράσινο με την υπ' αριθ. οικ. 9290/547 σχ. 4986/308 (ΦΕΚ 534/Δ/01-06-1994) απόφαση νομάρχη

Τα εμπλεκόμενα ΚΑΕΚ είναι 051200505009, 051200505023, 051200505022 (Ιδιώτης)

Στην κατηγοριοποίηση περίπτωσης/ αιτίας της μη απαλλοτρίωσης (σύμφωνα με την παρ. 2 του αρθ. 92) έχει λάβει την τιμή 2.

Στην ιεράρχηση της αναγκαιότητας υλοποίησης για το ευρύτερο πολεοδομικό σχεδιασμό έχει λάβει την τιμή 5. (Πολύ Μεγάλος)

Για την υλοποίηση της απόκτησης του χώρου από τον Δήμο, προτείνεται η εξεύρεση πιθανής χρηματοδότησης για την ολοκλήρωση της διαδικασίας απαλλοτρίωσης

**Ο.Τ. 377 / ID 304**

Ο χώρος βρίσκεται στο κέντρο του εγκεκριμένου ρυμοτομικού σχεδίου Περιστερίου, στη συμβολή οδών Πατριάρχου Ιωακείμ, Ραιδεστού, Σάμου. Η έκτασή του είναι 356τ.μ.

Βρίσκεται στον Πολεοδομικό Τομέα 6.

Χαρακτηρίστηκε ως κοινόχρηστος χώρος με την υπ' αριθ. οικ.9019/565 απόφαση (ΦΕΚ 415/Δ/27-04-1993) απόφαση νομάρχη

Τα εμπλεκόμενα ΚΑΕΚ είναι 051203808001, 051203808006 (Δήμος Περιστερίου, Ιδιώτης)

Στην κατηγοριοποίηση περίπτωσης/ αιτίας της μη απαλλοτρίωσης (σύμφωνα με την παρ. 2 του αρθ. 92) έχει λάβει την τιμή 2.

Στην ιεράρχηση της αναγκαιότητας υλοποίησης για το ευρύτερο πολεοδομικό σχεδιασμό έχει λάβει την τιμή 5. (Πολύ Μεγάλος)

Για την υλοποίηση της απόκτησης του χώρου από τον Δήμο, προτείνεται η εξεύρεση πιθανής χρηματοδότησης για την ολοκλήρωση της διαδικασίας απαλλοτρίωσης

**Ο.Τ. 4 ΚΠ (ΕΛ) / ID 305**

Ο χώρος βρίσκεται νοτιοανατολικά του εγκεκριμένου ρυμοτομικού σχεδίου Περιστερίου, στη συμβολή λεωφόρων Κηφισού και Αθηνών. Η έκτασή του είναι 1874,8 τ.μ.

Βρίσκεται στον Πολεοδομικό Τομέα 34.

Εντάχθηκε στο σχέδιο πόλης με το π.δ. 11-02-1991 (ΦΕΚ 74/Δ/14-02-1991)

Πρόκειται για ελεύθερο κοινόχρηστο χώρο.

Τα εμπλεκόμενα ΚΑΕΚ είναι 051208025008, 051208025007, 05120ΕΚ00196 (Ελληνικό Δημόσιο, Άγνωστος, Δήμος Περιστερίου)

Στην κατηγοριοποίηση περίπτωσης/ αιτίας της μη απαλλοτρίωσης (σύμφωνα με την παρ. 2 του αρθ. 92) έχει λάβει την τιμή 3.

Στην ιεράρχηση της αναγκαιότητας υλοποίησης για το ευρύτερο πολεοδομικό σχεδιασμό έχει λάβει την τιμή 1. (Πολύ Χαμηλός)

**Ο.Τ. 307 / ID 307**

Ο χώρος βρίσκεται στο κέντρο του εγκεκριμένου ρυμοτομικού σχεδίου Περιστερίου, μεταξύ των οδών Αρχιμήδους, Λεωφόρου Κωνσταντινουπόλεως, Αγίας Σοφίας και Αναξίμανδρου. Η έκτασή του είναι 2606,8 τ.μ.

Βρίσκεται στον Πολεοδομικό Τομέα 5.

Εντάχθηκε στο σχέδιο πόλης με το β.δ. 24-01-1936 (ΦΕΚ 59/Α/25-01-1936)

Πρόκειται για κτίρια εκπαίδευσης.

Τα εμπλεκόμενα ΚΑΕΚ είναι 051202605002, 051202605001, 051202605006 (Δήμος Περιστερίου, Ιδιώτης)

Στην κατηγοριοποίηση περίπτωσης/ αιτίας της μη απαλλοτρίωσης (σύμφωνα με την παρ. 2 του αρθ. 92) έχει λάβει την τιμή 3.

Στην ιεράρχηση της αναγκαιότητας υλοποίησης για το ευρύτερο πολεοδομικό σχεδιασμό έχει λάβει την τιμή 1. (Πολύ Χαμηλός)

Για την υλοποίηση της απόκτησης του χώρου από τον Δήμο, προτείνεται η εξεύρεση πιθανής χρηματοδότησης για την ολοκλήρωση της διαδικασίας απαλλοτρίωσης

**Ο.Τ. 1279 / ID 309**

Ο χώρος βρίσκεται βορειοδυτικά του εγκεκριμένου ρυμοτομικού σχεδίου Περιστερίου, στη συμβολή των οδών Πευκών και Κεδρών. Η έκτασή του είναι 1281,6 τ.μ.

Βρίσκεται στον Πολεοδομικό Τομέα 18.

Εντάχθηκε στο σχέδιο πόλης με το β.δ. 14-12-1970 (ΦΕΚ 311/Δ/31-12-1970)

Πρόκειται για χώρο αθλητικών εγκαταστάσεων.

Τα εμπλεκόμενα ΚΑΕΚ είναι 051200406001 (Ιερά Μητρόπολη)

Στην κατηγοριοποίηση περίπτωσης/ αιτίας της μη απαλλοτρίωσης (σύμφωνα με την παρ. 2 του αρθ. 92) έχει λάβει την τιμή 4.

Στην ιεράρχηση της αναγκαιότητας υλοποίησης για το ευρύτερο πολεοδομικό σχεδιασμό έχει λάβει την τιμή 1. (Πολύ Χαμηλός)

#### **Ο.Τ. 1861 / ID 310**

Ο χώρος βρίσκεται νοτιοδυτικά του εγκεκριμένου ρυμοτομικού σχεδίου Περιστερίου, μεταξύ των οδών Πατριάρχου Ιωακείμ, Τηλεμάχου, Παλαιάς Καβάλας, Αγαθοκλέους. Η έκτασή του είναι 1246 τ.μ.

Βρίσκεται στον Πολεοδομικό Τομέα 27.

Εντάχθηκε στο σχέδιο πόλης με το β.δ. 25-06-1970 (ΦΕΚ 151/Δ/07-07-1971)

Πρόκειται για ελεύθερο κοινόχρηστο χώρο, πλατεία.

Τα εμπλεκόμενα ΚΑΕΚ είναι 051207324001, 051207324002 (Δήμος Περιστερίου, Δ.Ε.Η.)

Στην κατηγοριοποίηση περίπτωσης/ αιτίας της μη απαλλοτρίωσης (σύμφωνα με την παρ. 2 του αρθ. 92) έχει λάβει την τιμή 4.

Στην ιεράρχηση της αναγκαιότητας υλοποίησης για το ευρύτερο πολεοδομικό σχεδιασμό έχει λάβει την τιμή 1. (Πολύ Χαμηλός) καθώς ο χώρος ανήκει στο Δήμο Περιστερίου και δεν τίθεται ζήτημα άρσης απαλλοτρίωσης

#### **Ο.Τ. 411 / ID 311**

Ο χώρος βρίσκεται βορειοανατολικά του εγκεκριμένου ρυμοτομικού σχεδίου Περιστερίου, μεταξύ των οδών Κουτρομπούση, Κωστή Παλαμά, Δημοσθένους. Η έκτασή του είναι 3706,7 τ.μ.

Βρίσκεται στον Πολεοδομικό Τομέα 7.

Εντάχθηκε στο σχέδιο πόλης με το β.δ. 24-01-1936 (ΦΕΚ 59/Α/25-01-1936)

Πρόκειται για ελεύθερο κοινόχρηστο χώρο.

Τα εμπλεκόμενα ΚΑΕΚ είναι 051203722001, 051203722002 (Δήμος Περιστερίου, Άγνωστος, Ιδιώτης)

Στην κατηγοριοποίηση περίπτωσης/ αιτίας της μη απαλλοτρίωσης (σύμφωνα με την παρ. 2 του αρθ. 92) έχει λάβει την τιμή 4.

Στην ιεράρχηση της αναγκαιότητας υλοποίησης για το ευρύτερο πολεοδομικό σχεδιασμό έχει λάβει την τιμή 1. (Πολύ Χαμηλός)

Για την υλοποίηση της απόκτησης του χώρου από τον Δήμο, προτείνεται η εξεύρεση πιθανής χρηματοδότησης για την ολοκλήρωση της διαδικασίας απαλλοτρίωσης

#### **Ο.Τ. 1192 / ID 314**

Ο χώρος βρίσκεται στο κέντρο του εγκεκριμένου ρυμοτομικού σχεδίου Περιστερίου, μεταξύ των οδών Ασκληπιού, Κίμωνος, Πηλέως. Η έκτασή του είναι 1697,5 τ.μ.

Βρίσκεται στον Πολεοδομικό Τομέα 3.

Εντάχθηκε στο σχέδιο πόλης με το β.δ. 23-06-1970 (ΦΕΚ 139/Δ/06-07-1970)

Πρόκειται για ελεύθερο κοινόχρηστο χώρο, πλατεία.

Τα εμπλεκόμενα ΚΑΕΚ είναι 051201926001 (Άγνωστος)

Στην κατηγοριοποίηση περίπτωσης/ αιτίας της μη απαλλοτρίωσης (σύμφωνα με την παρ. 2 του αρθ. 92) έχει λάβει την τιμή 4.

Στην ιεράρχηση της αναγκαιότητας υλοποίησης για το ευρύτερο πολεοδομικό σχεδιασμό έχει λάβει την τιμή 1. (Πολύ Χαμηλός)

#### **Ο.Τ. 303 / ID 319**

Ο χώρος βρίσκεται στο κέντρο του εγκεκριμένου ρυμοτομικού σχεδίου Περιστερίου, στη συμβολή των οδών Θηβών και Τσαρούχη. Η έκτασή του είναι 578,9τ.μ.

Βρίσκεται στον Πολεοδομικό Τομέα 5.

Εντάχθηκε στο σχέδιο πόλης με το β.δ. 24-01-1936 (ΦΕΚ 59/Α/25-01-1936)

Πρόκειται για ελεύθερο κοινόχρηστο χώρο.

Τα εμπλεκόμενα ΚΑΕΚ είναι 051202628001 (Ελληνικό Δημόσιο, Άγνωστος)

Στην κατηγοριοποίηση περίπτωσης/ αιτίας της μη απαλλοτρίωσης (σύμφωνα με την παρ. 2 του αρθ. 92) έχει λάβει την τιμή 4.

Στην ιεράρχηση της αναγκαιότητας υλοποίησης για το ευρύτερο πολεοδομικό σχεδιασμό έχει λάβει την τιμή 1. (Πολύ Χαμηλός) καθώς δεν τίθεται ζήτημα άρσης απαλλοτρίωσης

#### **Ο.Τ. 666Δ / ID 32**

Ο χώρος βρίσκεται στο κέντρο του εγκεκριμένου ρυμοτομικού σχεδίου Περιστερίου, μεταξύ των οδών Αναπαύσεως, Θηβών, Καρκαβίτσα. Η έκτασή του είναι 1504 τ.μ.

Βρίσκεται στον Πολεοδομικό Τομέα 4.

Εντάχθηκε στο σχέδιο πόλης με το β.δ. 15-08-1958 (ΦΕΚ 131/Α/28-08-1958)

Πρόκειται για ελεύθερο κοινόχρηστο χώρο.

Τα εμπλεκόμενα ΚΑΕΚ είναι 051202822002, 05120ΕΚ00135, 05120ΕΚ00136, 051202822001, 051202822003 (Δήμος Περιστερίου, Ιδιώτης, Αττικό Μετρό Α.Ε.)

Στην κατηγοριοποίηση περίπτωσης/ αιτίας της μη απαλλοτρίωσης (σύμφωνα με την παρ. 2 του αρθ. 92) έχει λάβει την τιμή 3.

Στην ιεράρχηση της αναγκαιότητας υλοποίησης για το ευρύτερο πολεοδομικό σχεδιασμό έχει λάβει την τιμή 1. (Πολύ Χαμηλός)

Για την υλοποίηση της απόκτησης του χώρου από τον Δήμο, προτείνεται η εξεύρεση πιθανής χρηματοδότησης για την ολοκλήρωση της διαδικασίας απαλλοτρίωσης

#### **Ο.Τ. 212 / ID 320**

Ο χώρος βρίσκεται νοτιοανατολικά του εγκεκριμένου ρυμοτομικού σχεδίου Περιστερίου, μεταξύ των οδών Νικηταρά, Φιλικών, Αναγνωσταρά. Η έκτασή του είναι 628,1 τ.μ.

Βρίσκεται στον Πολεοδομικό Τομέα 24.

Εντάχθηκε στο σχέδιο πόλης με το β.δ. 18-07-1957 (ΦΕΚ 133/Α/27-07-1957)

Πρόκειται για κτίρια εκπαίδευσης.

Τα εμπλεκόμενα ΚΑΕΚ είναι 051205920008 (Άγνωστος)

Στην κατηγοριοποίηση περίπτωσης/ αιτίας της μη απαλλοτρίωσης (σύμφωνα με την παρ. 2 του αρθ. 92) έχει λάβει την τιμή 4.

Στην ιεράρχηση της αναγκαιότητας υλοποίησης για το ευρύτερο πολεοδομικό σχεδιασμό έχει λάβει την τιμή 1. (Πολύ Χαμηλός) καθώς δεν τίθεται ζήτημα άρσης απαλλοτρίωσης

#### **Ο.Τ. 1352Α / ID 323**

Ο χώρος βρίσκεται νοτιοδυτικά του εγκεκριμένου ρυμοτομικού σχεδίου Περιστερίου, μεταξύ των οδών Δροσίνη, Λυσίμαχου, Εγνατίας, Ναούσης . Η έκτασή του είναι 1116,4 τ.μ.



Βρίσκεται στον Πολεοδομικό Τομέα 32.

Χαρακτηρίστηκε ως χώρος αθλητικών εγκαταστάσεων με την υπ' αριθ. οικ. 9290/547 σχ. 4986/308 (ΦΕΚ 534/Δ/01-06-1994) απόφαση νομάρχη.

Τα εμπλεκόμενα ΚΑΕΚ είναι 051201421001 (Ιδιώτης)

Στην κατηγοριοποίηση περίπτωσης/ αιτίας της μη απαλλοτρίωσης (σύμφωνα με την παρ. 2 του αρθ. 92) έχει λάβει την τιμή 3.

Στην ιεράρχηση της αναγκαιότητας υλοποίησης για το ευρύτερο πολεοδομικό σχεδιασμό έχει λάβει την τιμή 5. (Πολύ Μεγάλος)

Για την υλοποίηση της απόκτησης του χώρου από τον Δήμο, προτείνεται η εξεύρεση πιθανής χρηματοδότησης για την ολοκλήρωση της διαδικασίας απαλλοτρίωσης

#### **Ο.Τ. 309 / ID 326**

Ο χώρος βρίσκεται στο κέντρο του εγκεκριμένου ρυμοτομικού σχεδίου Περιστερίου, στο μέσο του οικοδομικού τετραγώνου επί της οδού Ραβινέ. Η έκτασή του είναι 853,5 τ.μ.

Βρίσκεται στον Πολεοδομικό Τομέα 5.

Εντάχθηκε στο σχέδιο πόλης με το β.δ. 24-01-1936 (ΦΕΚ 59/Α/25-01-1936)

Πρόκειται για βρεφονηπιακό σταθμό.

Τα εμπλεκόμενα ΚΑΕΚ είναι 051202619009 (Ιδιώτης)

Στην κατηγοριοποίηση περίπτωσης/ αιτίας της μη απαλλοτρίωσης (σύμφωνα με την παρ. 2 του αρθ. 92) έχει λάβει την τιμή 2.

Στην ιεράρχηση της αναγκαιότητας υλοποίησης για το ευρύτερο πολεοδομικό σχεδιασμό έχει λάβει την τιμή 5. (Πολύ Μεγάλος)

Η απαλλοτρίωση του χώρου έχει συντελεσθεί με τις διαδικασίες του Ν.4759/2020, καθώς έχει ήδη δημοσιευθεί η ανακοίνωση παρακατάθεσης (ΦΕΚ 252/Δ/13-04-2022)

#### **Ο.Τ. 1628 / ID 327**

Ο χώρος βρίσκεται στο κέντρο του εγκεκριμένου ρυμοτομικού σχεδίου Περιστερίου, μεταξύ των οδών Εθνικής Αντιστάσεως, Χαλκοκονδύλη, Δωδεκανήσου. Η έκτασή του είναι 853,5 τ.μ.

Βρίσκεται στον Πολεοδομικό Τομέα 3.

Εντάχθηκε στο σχέδιο πόλης με το β.δ. 14-12-1970 (ΦΕΚ 311/Δ/31-12-1970)

Πρόκειται για χώρο ανέγερσης πνευματικού κέντρου.

Τα εμπλεκόμενα ΚΑΕΚ είναι 051205107005, 051205107006, 051205107008, 051205107009 (Ιδιώτης, Άγνωστος, Ιερά Μητρόπολη)

Στην κατηγοριοποίηση περίπτωσης/ αιτίας της μη απαλλοτρίωσης (σύμφωνα με την παρ. 2 του αρθ. 92) έχει λάβει την τιμή 2.

Στην ιεράρχηση της αναγκαιότητας υλοποίησης για το ευρύτερο πολεοδομικό σχεδιασμό έχει λάβει την τιμή 5. (Πολύ Μεγάλος)

Για την υλοποίηση της απόκτησης του χώρου από τον Δήμο, προτείνεται η εξεύρεση πιθανής χρηματοδότησης για την ολοκλήρωση της διαδικασίας απαλλοτρίωσης

#### **Ο.Τ. 1073 / ID 33**

Ο χώρος βρίσκεται νοτιοανατολικά του εγκεκριμένου ρυμοτομικού σχεδίου Περιστερίου, μεταξύ των οδών Δημοχάρους, Παρμενίου, Δεληγιώργη, Φιλικών. Η έκτασή του είναι 3166,3 τ.μ.

Βρίσκεται στον Πολεοδομικό Τομέα 24.

Εντάχθηκε στο σχέδιο πόλης με το β.δ. 24-01-1936 (ΦΕΚ 59/Α/25-01-1936)

Πρόκειται για ελεύθερο κοινόχρηστο χώρο, πλατεία.

Τα εμπλεκόμενα ΚΑΕΚ είναι 051205805001 (Ιδιώτης)

Στην κατηγοριοποίηση περίπτωσης/ αιτίας της μη απαλλοτρίωσης (σύμφωνα με την παρ. 2 του αρθ. 92) έχει λάβει την τιμή 3.

Στην ιεράρχηση της αναγκαιότητας υλοποίησης για το ευρύτερο πολεοδομικό σχεδιασμό έχει λάβει την τιμή 4. (Μεγάλος)

Για την υλοποίηση της απόκτησης του χώρου από τον Δήμο, προτείνεται η εξεύρεση πιθανής χρηματοδότησης για την ολοκλήρωση της διαδικασίας απαλλοτρίωσης

#### **Ο.Τ. 1012 / ID 332**

Ο χώρος βρίσκεται βορειοανατολικά του εγκεκριμένου ρυμοτομικού σχεδίου Περιστερίου, στη συμβολή των οδών Μονής Δαμάστας και Παπαρηγοπούλου. Η έκτασή του είναι 204,9 τ.μ.

Βρίσκεται στον Πολεοδομικό Τομέα 22.

Εντάχθηκε στο σχέδιο πόλης με το β.δ. 14-01-1966 (ΦΕΚ 15/Δ/31-01-1966)

Πρόκειται για χώρο στάθμευσης.

Τα εμπλεκόμενα ΚΑΕΚ είναι 051203303017 (Άγνωστος)

Στην κατηγοριοποίηση περίπτωσης/ αιτίας της μη απαλλοτρίωσης (σύμφωνα με την παρ. 2 του αρθ. 92) έχει λάβει την τιμή 4.

Στην ιεράρχηση της αναγκαιότητας υλοποίησης για το ευρύτερο πολεοδομικό σχεδιασμό έχει λάβει την τιμή 1. (Πολύ Χαμηλός) καθώς δεν τίθεται ζήτημα άρσης απαλλοτρίωσης

#### **Ο.Τ. - / ID 334**

Ο χώρος βρίσκεται νοτιοδυτικά του εγκεκριμένου ρυμοτομικού σχεδίου Περιστερίου, μεταξύ των Ο.Τ. 1767-1768 και των οδών Πραξιτέλους, Πολυδούρη. Η έκτασή του είναι 794,6 τ.μ.

Βρίσκεται στον Πολεοδομικό Τομέα 14.

Εντάχθηκε στο σχέδιο πόλης με το β.δ. 25-06-1970 (ΦΕΚ 151/Δ/07-07-1971)

Πρόκειται για ελεύθερο κοινόχρηστο χώρο.

Τα εμπλεκόμενα ΚΑΕΚ είναι 051206819001, 051206819002 (Ιδιώτης)

Στην κατηγοριοποίηση περίπτωσης/ αιτίας της μη απαλλοτρίωσης (σύμφωνα με την παρ. 2 του αρθ. 92) έχει λάβει την τιμή 3.

Στην ιεράρχηση της αναγκαιότητας υλοποίησης για το ευρύτερο πολεοδομικό σχεδιασμό έχει λάβει την τιμή 5. (Πολύ Μεγάλος)

Για την υλοποίηση της απόκτησης του χώρου από τον Δήμο, προτείνεται η εξεύρεση πιθανής χρηματοδότησης για την ολοκλήρωση της διαδικασίας απαλλοτρίωσης

#### **Ο.Τ. 1791 / ID 34**

Ο χώρος βρίσκεται νοτιοδυτικά του εγκεκριμένου ρυμοτομικού σχεδίου Περιστερίου, μεταξύ των οδών Κωνσταντίνου Καβάφη, Κοτοπούλη, Θυαμίδος. Η έκτασή του είναι 252,5 τ.μ.

Βρίσκεται στον Πολεοδομικό Τομέα 27.

Εντάχθηκε στο σχέδιο πόλης με το β.δ. 25-06-1970 (ΦΕΚ 151/Δ/07-07-1971)

Πρόκειται για χώρο Ιερού Ναού.

Τα εμπλεκόμενα ΚΑΕΚ είναι 051207307001 (Άγνωστος)

Στην κατηγοριοποίηση περίπτωσης/ αιτίας της μη απαλλοτρίωσης (σύμφωνα με την παρ. 2 του αρθ. 92) έχει λάβει την τιμή 4.

Στην ιεράρχηση της αναγκαιότητας υλοποίησης για το ευρύτερο πολεοδομικό σχεδιασμό έχει λάβει την τιμή 1. (Πολύ Χαμηλός) καθώς δεν τίθεται ζήτημα άρσης απαλλοτρίωσης

**Ο.Τ. 563-/ ID4**

Ο χώρος βρίσκεται βόρεια του κέντρου του εγκεκριμένου ρυμοτομικού σχεδίου Περιστερίου, στη συμβολή των οδών Σύρου και Πατρόκλου. Η έκτασή του είναι 237,4 τ.μ.

Βρίσκεται στον Πολεοδομικό Τομέα 21α.

Χαρακτηρίστηκε ως χώρος για ανέγερση κτιρίου πολλαπλών χρήσεων με την υπ' αριθ. οικ. 11603/701 σχ. 23432/1613/93 (ΦΕΚ650/Δ/30-06-1994) απόφαση νομάρχη

Τα εμπλεκόμενα ΚΑΕΚ είναι 051202411003 (ιδιώτης)

Στην κατηγοριοποίηση περίπτωσης/ αιτίας της μη απαλλοτρίωσης (σύμφωνα με την παρ. 2 του αρθ. 92) έχει λάβει την τιμή 3.

Στην ιεράρχηση της αναγκαιότητας υλοποίησης για το ευρύτερο πολεοδομικό σχεδιασμό έχει λάβει την τιμή 5. (Πολύ Μεγάλος)

Για την υλοποίηση της απόκτησης του χώρου από τον Δήμο, προτείνεται η εξεύρεση πιθανής χρηματοδότησης για την ολοκλήρωση της διαδικασίας απαλλοτρίωσης

**Ο.Τ. 1786 / ID 42**

Ο χώρος βρίσκεται νοτιοδυτικά του εγκεκριμένου ρυμοτομικού σχεδίου Περιστερίου, μεταξύ των οδών Δρήρου, Αραχώβης, Χρύσανθου, Τζων Κέννεντυ. Η έκτασή του είναι 14317,9 τ.μ.

Βρίσκεται στον Πολεοδομικό Τομέα 27.

Εντάχθηκε στο σχέδιο πόλης με το β.δ. 10-03-1973 (ΦΕΚ90/Δ/31-03-1973)

Πρόκειται για ελεύθερο κοινόχρηστο χώρο πρασίνου και αθλητικές εγκαταστάσεις

Τα εμπλεκόμενα ΚΑΕΚ είναι 051207401001, 051207401002 (Δήμος Περιστερίου, Άγνωστος)

Στην κατηγοριοποίηση περίπτωσης/ αιτίας της μη απαλλοτρίωσης (σύμφωνα με την παρ. 2 του αρθ. 92) έχει λάβει την τιμή 4.

Στην ιεράρχηση της αναγκαιότητας υλοποίησης για το ευρύτερο πολεοδομικό σχεδιασμό έχει λάβει την τιμή 1. (Πολύ Χαμηλός)

Για την υλοποίηση της απόκτησης του χώρου από τον Δήμο, προτείνεται η εξεύρεση πιθανής χρηματοδότησης για την ολοκλήρωση της διαδικασίας απαλλοτρίωσης

**Ο.Τ. 1395 / ID 43**

Ο χώρος βρίσκεται βορειοδυτικά του εγκεκριμένου ρυμοτομικού σχεδίου Περιστερίου, στο μέσο του οικοδομικού τετραγώνου μεταξύ των οδών Εύας, Κόμης, Αλκήμου, Μήδειας, Αραχώβης. Η έκτασή του είναι 1019 τ.μ.

Βρίσκεται στον Πολεοδομικό Τομέα 31.

Χαρακτηρίστηκε ως χώρος για βρεφονηπιακό σταθμό με την υπ' αριθ. Οικ. 9290/547 σχ. 4986/308 (ΦΕΚ 534/Δ/01-06-1994) απόφαση νομάρχη

Τα εμπλεκόμενα ΚΑΕΚ είναι 051201617010, 051201617003, 051201617004 (Δήμος Περιστερίου, Άγνωστος, Ιδιώτης)

Στην κατηγοριοποίηση περίπτωσης/ αιτίας της μη απαλλοτρίωσης (σύμφωνα με την παρ. 2 του αρθ. 92) έχει λάβει την τιμή 2.

Στην ιεράρχηση της αναγκαιότητας υλοποίησης για το ευρύτερο πολεοδομικό σχεδιασμό έχει λάβει την τιμή 5. (Πολύ Μεγάλος)

Η απαλλοτρίωση του χώρου έχει συντελεσθεί με τις διαδικασίες του Ν.4759/2020, καθώς έχει ήδη δημοσιευθεί η ανακοίνωση παρακατάθεσης (ΦΕΚ 605/Δ/19-07-2023)

**Ο.Τ. 992 / ID 44**

Ο χώρος βρίσκεται βορειοανατολικό του εγκεκριμένου ρυμοτομικού σχεδίου Περιστερίου, μεταξύ των οδών Λεμεσού, Λεωφ. Κύπρου και Δημητρίου Φωλοπούλου. Η έκτασή του είναι 5883,9 τ.μ.

Βρίσκεται στον Πολεοδομικό Τομέα 22.

Εντάχθηκε στο σχέδιο πόλης με το β.δ. 08-01-1955 (ΦΕΚ13/Α/20-01-1955)

Πρόκειται για κτίρια εκπαίδευσης

Τα εμπλεκόμενα ΚΑΕΚ είναι 051203210020, 051203210002 (Δήμος Περιστερίου, Ιδιώτης)

Στην κατηγοριοποίηση περίπτωσης/ αιτίας της μη απαλλοτρίωσης (σύμφωνα με την παρ. 2 του αρθ. 92) έχει λάβει την τιμή 3.

Στην ιεράρχηση της αναγκαιότητας υλοποίησης για το ευρύτερο πολεοδομικό σχεδιασμό έχει λάβει την τιμή 5. (Πολύ Μεγάλος)

Για την υλοποίηση της απόκτησης του χώρου από τον Δήμο, προτείνεται η εξεύρεση πιθανής χρηματοδότησης για την ολοκλήρωση της διαδικασίας απαλλοτρίωσης

**Ο.Τ. 1606 / ID 45**

Ο χώρος βρίσκεται στο κέντρο του εγκεκριμένου ρυμοτομικού σχεδίου Περιστερίου, στη συμβολή των οδών Α. Λόλου και Χρυσοβέργη. Η έκτασή του είναι 786 τ.μ.

Βρίσκεται στον Πολεοδομικό Τομέα 3.

Εντάχθηκε στο σχέδιο πόλης με το β.δ. 14-12-1970 (ΦΕΚ 311/Δ/31-12-1970)

Πρόκειται για κτίρια εκπαίδευσης

Τα εμπλεκόμενα ΚΑΕΚ είναι 051204221001 (Άγνωστος)

Στην κατηγοριοποίηση περίπτωσης/ αιτίας της μη απαλλοτρίωσης (σύμφωνα με την παρ. 2 του αρθ. 92) έχει λάβει την τιμή 4.

Στην ιεράρχηση της αναγκαιότητας υλοποίησης για το ευρύτερο πολεοδομικό σχεδιασμό έχει λάβει την τιμή 1. (Πολύ Χαμηλός) καθώς δεν τίθεται ζήτημα άρσης απαλλοτρίωσης

**Ο.Τ. 1854A / ID 48**

Ο χώρος βρίσκεται νοτιοδυτικά του εγκεκριμένου ρυμοτομικού σχεδίου Περιστερίου, επί της οδού Καρύστου. Η έκτασή του είναι 277,7 τ.μ.

Βρίσκεται στον Πολεοδομικό Τομέα 28.

Εντάχθηκε στο σχέδιο πόλης με το β.δ. 07-07-1971 (ΦΕΚ 151/Δ/07-07-1971).

Πρόκειται για Ιερό Ναό

Τα εμπλεκόμενα ΚΑΕΚ είναι 051207103001 (Ιερά Μητρόπολη)

Στην κατηγοριοποίηση περίπτωσης/ αιτίας της μη απαλλοτρίωσης (σύμφωνα με την παρ. 2 του αρθ. 92) έχει λάβει την τιμή 4.

Στην ιεράρχηση της αναγκαιότητας υλοποίησης για το ευρύτερο πολεοδομικό σχεδιασμό έχει λάβει την τιμή 1. (Πολύ Χαμηλός) καθώς ο χώρος ανήκει στην Ιερά Μητρόπολη και δεν τίθεται ζήτημα άρσης απαλλοτρίωσης

**Ο.Τ. 1440 / ID 5**

Ο χώρος βρίσκεται νοτιοδυτικά του εγκεκριμένου ρυμοτομικού σχεδίου Περιστερίου, μεταξύ των οδών Αγίου Βασιλείου, Ολυμπιονικών, Παλιγγενεσίας. Η έκτασή του είναι 790,4 τ.μ.

Βρίσκεται στον Πολεοδομικό Τομέα 30.

Εντάχθηκε στο σχέδιο πόλης με το β.δ. 14-12-1970 (ΦΕΚ 311/Δ/31-12-1970)

Πρόκειται για ελεύθερο κοινόχρηστο χώρο

Τα εμπλεκόμενα ΚΑΕΚ είναι 051201718001, 051201718002 (Δήμος Περιστερίου, Ιδιώτης)  
Στην κατηγοριοποίηση περίπτωσης/ αιτίας της μη απαλλοτρίωσης (σύμφωνα με την παρ. 2 του αρθ. 92) έχει λάβει την τιμή 3.  
Στην ιεράρχηση της αναγκαιότητας υλοποίησης για το ευρύτερο πολεοδομικό σχεδιασμό έχει λάβει την τιμή 4. (Μεγάλος)  
Για την υλοποίηση της απόκτησης του χώρου από τον Δήμο, προτείνεται η εξεύρεση πιθανής χρηματοδότησης για την ολοκλήρωση της διαδικασίας απαλλοτρίωσης

#### **Ο.Τ. 743 / ID 51**

Ο χώρος βρίσκεται βορειοδυτικά του εγκεκριμένου ρυμοτομικού σχεδίου Περιστερίου, μεταξύ των οδών Αδάνων, Αγίου Κηρύκου, Αναπαύσεως. Η έκτασή του είναι 2102 τ.μ.  
Βρίσκεται στον Πολεοδομικό Τομέα 4.  
Εντάχθηκε στο σχέδιο πόλης με το β.δ. 18-07-1957 (ΦΕΚ 133/Α/27-07-1957)  
Πρόκειται για κτίριο διοίκησης (πρωτοδικείο)  
Τα εμπλεκόμενα ΚΑΕΚ είναι 051202024001, 051202024002 (Ιδιώτης)  
Στην κατηγοριοποίηση περίπτωσης/ αιτίας της μη απαλλοτρίωσης (σύμφωνα με την παρ. 2 του αρθ. 92) έχει λάβει την τιμή 2.  
Στην ιεράρχηση της αναγκαιότητας υλοποίησης για το ευρύτερο πολεοδομικό σχεδιασμό έχει λάβει την τιμή 1. (Πολύ Χαμηλός)

#### **Ο.Τ. 413 / ID 55**

Ο χώρος βρίσκεται βορειοανατολικά του εγκεκριμένου ρυμοτομικού σχεδίου Περιστερίου, μεταξύ των οδών Σπετσών, Λυκούργου, Υπερείδου, Μεγάλου Αλεξάνδρου. Η έκτασή του είναι 2873,7 τ.μ.  
Βρίσκεται στον Πολεοδομικό Τομέα 7.  
Εντάχθηκε στο σχέδιο πόλης με το β.δ. 24-01-1936 (ΦΕΚ 59/Α/25-01-1936)  
Πρόκειται για ελεύθερο κοινόχρηστο χώρο, πλατεία  
Τα εμπλεκόμενα ΚΑΕΚ είναι 051203727001, 051203727002, 051203727003, 051203727004, 051203727005, 051203727006, 051203727007, 051203727008 (Ιδιώτης)  
Στην κατηγοριοποίηση περίπτωσης/ αιτίας της μη απαλλοτρίωσης (σύμφωνα με την παρ. 2 του αρθ. 92) έχει λάβει την τιμή 3.  
Στην ιεράρχηση της αναγκαιότητας υλοποίησης για το ευρύτερο πολεοδομικό σχεδιασμό έχει λάβει την τιμή 5. (Πολύ Μεγάλος)  
Για την υλοποίηση της απόκτησης του χώρου από τον Δήμο, προτείνεται η εξεύρεση πιθανής χρηματοδότησης για την ολοκλήρωση της διαδικασίας απαλλοτρίωσης

#### **Ο.Τ. 1091 / ID 56**

Ο χώρος βρίσκεται βορειοδυτικά του εγκεκριμένου ρυμοτομικού σχεδίου Περιστερίου, μεταξύ των οδών Σικάγου, Κυκλαμίνων, Πεύκων, Ιβίσκου. Η έκτασή του είναι 2556,7 τ.μ.  
Βρίσκεται στον Πολεοδομικό Τομέα 18.  
Εντάχθηκε στο σχέδιο πόλης με το β.δ. 23-06-1970 (ΦΕΚ 139/Δ/06-07-1970)  
Πρόκειται για Ιερό Ναό  
Τα εμπλεκόμενα ΚΑΕΚ είναι 051200435001, 051200435002 (Δήμος Περιστερίου, Ιερά Μητρόπολη)  
Στην κατηγοριοποίηση περίπτωσης/ αιτίας της μη απαλλοτρίωσης (σύμφωνα με την παρ. 2 του αρθ. 92) έχει λάβει την τιμή 4.

Στην ιεράρχηση της αναγκαιότητας υλοποίησης για το ευρύτερο πολεοδομικό σχεδιασμό έχει λάβει την τιμή 1. (Πολύ Χαμηλός) καθώς ο χώρος ανήκει στο Δήμο Περιστερίου και στην Ιερά Μητρόπολη και δεν τίθεται ζήτημα άρσης απαλλοτρίωσης

#### **Ο.Τ. 1019 / ID 58**

Ο χώρος βρίσκεται βορειοανατολικά του εγκεκριμένου ρυμοτομικού σχεδίου Περιστερίου, στη συμβολή των οδών Λευκωσίας και Παπαρηγοπούλου, νότια του Ο.Τ. 1018. Η έκτασή του είναι 1815,1τ.μ.

Βρίσκεται στον Πολεοδομικό Τομέα 22.

Εντάχθηκε στο σχέδιο πόλης με το β.δ. 14-01-1966 (ΦΕΚ 15/Δ/31-01-1966)

Πρόκειται για ελεύθερο κοινόχρηστο χώρο, πλατεία

Τα εμπλεκόμενα ΚΑΕΚ είναι 051203323003, 051203323004, 051203323018, 051203323024, 051203323028, 051203323030 (Ιδιώτης, Άγνωστος)

Στην κατηγοριοποίηση περίπτωσης/ αιτίας της μη απαλλοτρίωσης (σύμφωνα με την παρ. 2 του αρθ. 92) έχει λάβει την τιμή 4.

Στην ιεράρχηση της αναγκαιότητας υλοποίησης για το ευρύτερο πολεοδομικό σχεδιασμό έχει λάβει την τιμή 5. (Πολύ Μεγάλος)

Για την υλοποίηση της απόκτησης του χώρου από τον Δήμο, προτείνεται η εξεύρεση πιθανής χρηματοδότησης για την ολοκλήρωση της διαδικασίας απαλλοτρίωσης

#### **Ο.Τ. 8 ΚΠ (ΕΛ) / ID 59**

Ο χώρος βρίσκεται βορειοανατολικά του εγκεκριμένου ρυμοτομικού σχεδίου Περιστερίου, στην πάροδο Δράκοντος, στην περιοχή του Ελαιώνα. Η έκτασή του είναι 4080,6 τ.μ.

Βρίσκεται στον Πολεοδομικό Τομέα 34.

Εντάχθηκε στο σχέδιο πόλης με το π.δ. 20-09-1995 (ΦΕΚ 1049/Δ/30-11-1995)

Πρόκειται για ελεύθερο κοινόχρηστο χώρο

Τα εμπλεκόμενα ΚΑΕΚ είναι 05120ΕΚ00197, 051208104004, 051208104006, 051208104007, 051208104011, 051208104015, 051208103003, 051208103006 (Δήμος Περιστερίου, Ιδιώτης)

Στην κατηγοριοποίηση περίπτωσης/ αιτίας της μη απαλλοτρίωσης (σύμφωνα με την παρ. 2 του αρθ. 92) έχει λάβει την τιμή 3.

Στην ιεράρχηση της αναγκαιότητας υλοποίησης για το ευρύτερο πολεοδομικό σχεδιασμό έχει λάβει την τιμή 5. (Πολύ Μεγάλος)

Για την υλοποίηση της απόκτησης του χώρου από τον Δήμο, προτείνεται η εξεύρεση πιθανής χρηματοδότησης και η σύνταξη της Πράξης Εφαρμογής για την ολοκλήρωση της διαδικασίας απαλλοτρίωσης

#### **Ο.Τ. 563 / ID 60**

Ο χώρος βρίσκεται βορειοανατολικά του εγκεκριμένου ρυμοτομικού σχεδίου Περιστερίου, επί της οδού Πατρόκλου. Η έκτασή του είναι 416,1 τ.μ.

Βρίσκεται στον Πολεοδομικό Τομέα 21α.

Εντάχθηκε στο σχέδιο πόλης με το β.δ. 18-07-1957 (ΦΕΚ 133/Α/27-07-1957)

Πρόκειται για χώρο αθλητικών εγκαταστάσεων

Τα εμπλεκόμενα ΚΑΕΚ είναι 051202411002, 051202411004 (Ιδιώτης)

Στην κατηγοριοποίηση περίπτωσης/ αιτίας της μη απαλλοτρίωσης (σύμφωνα με την παρ. 2 του αρθ. 92) έχει λάβει την τιμή 3.

Στην ιεράρχηση της αναγκαιότητας υλοποίησης για το ευρύτερο πολεοδομικό σχεδιασμό έχει λάβει την τιμή 5. (Πολύ Μεγάλος)

Για την υλοποίηση της απόκτησης του χώρου από τον Δήμο, προτείνεται η εξεύρεση πιθανής χρηματοδότησης για την ολοκλήρωση της διαδικασίας απαλλοτρίωσης

#### **Ο.Τ. 1638 / ID 62**

Ο χώρος βρίσκεται στο κέντρο του εγκεκριμένου ρυμοτομικού σχεδίου Περιστερίου, μεταξύ των οδών Ακαδημίας, Λάρνακος, Ηφαίστου. Η έκτασή του είναι 2422,5 τ.μ.

Βρίσκεται στον Πολεοδομικό Τομέα 3.

Εντάχθηκε στο σχέδιο πόλης με το β.δ. 24-01-1936 (ΦΕΚ 59/Α/25-01-1936)

Πρόκειται για πυροσβεστικό σταθμό

Τα εμπλεκόμενα ΚΑΕΚ είναι 051204208001 (Ελληνικό Δημόσιο)

Στην κατηγοριοποίηση περίπτωσης/ αιτίας της μη απαλλοτρίωσης (σύμφωνα με την παρ. 2 του αρθ. 92) έχει λάβει την τιμή 4.

Στην ιεράρχηση της αναγκαιότητας υλοποίησης για το ευρύτερο πολεοδομικό σχεδιασμό έχει λάβει την τιμή 1. (Πολύ Χαμηλός) καθώς ο χώρος ανήκει στο Ελληνικό Δημόσιο και δεν τίθεται ζήτημα άρσης απαλλοτρίωσης

#### **Ο.Τ. 882 / ID 64**

Ο χώρος βρίσκεται νότια του κέντρου του εγκεκριμένου ρυμοτομικού σχεδίου Περιστερίου, μεταξύ των οδών Ελπίδος, Νίκης, Ειρήνης. Η έκτασή του είναι 944,2 τ.μ.

Βρίσκεται στον Πολεοδομικό Τομέα 26.

Εντάχθηκε στο σχέδιο πόλης με το β.δ. 17-12-1959 (ΦΕΚ 28/Δ/17-12-1959)

Πρόκειται για βρεφονηπιακό σταθμό.

Τα εμπλεκόμενα ΚΑΕΚ είναι 051207703001 (Ιδιώτης)

Στην κατηγοριοποίηση περίπτωσης/ αιτίας της μη απαλλοτρίωσης (σύμφωνα με την παρ. 2 του αρθ. 92) έχει λάβει την τιμή 3.

Στην ιεράρχηση της αναγκαιότητας υλοποίησης για το ευρύτερο πολεοδομικό σχεδιασμό έχει λάβει την τιμή 5. (Πολύ Μεγάλος)

Για την υλοποίηση της απόκτησης του χώρου από τον Δήμο, προτείνεται η εξεύρεση πιθανής χρηματοδότησης για την ολοκλήρωση της διαδικασίας απαλλοτρίωσης

#### **Ο.Τ. 7 ΚΠ (ΕΛ) / ID 69**

Ο χώρος βρίσκεται νοτιοανατολικά του εγκεκριμένου ρυμοτομικού σχεδίου Περιστερίου, επί της οδού Δράκοντος στην περιοχή του Ελαιώνα. Η έκτασή του είναι 4606,8τ.μ.

Βρίσκεται στον Πολεοδομικό Τομέα 34.

Εντάχθηκε στο σχέδιο πόλης με το π.δ. 20-09-1995 (ΦΕΚ 1049/Δ/30-11-1995)

Πρόκειται για ελεύθερο κοινόχρηστο χώρο

Τα εμπλεκόμενα ΚΑΕΚ είναι 051208101005, 051208101007, 051208101009, 051208101010, 051208101011, 051208101014 (Ιδιώτης)

Στην κατηγοριοποίηση περίπτωσης/ αιτίας της μη απαλλοτρίωσης (σύμφωνα με την παρ. 2 του αρθ. 92) έχει λάβει την τιμή 3.

Στην ιεράρχηση της αναγκαιότητας υλοποίησης για το ευρύτερο πολεοδομικό σχεδιασμό έχει λάβει την τιμή 5. (Πολύ Μεγάλος)

Για την υλοποίηση της απόκτησης του χώρου από τον Δήμο, προτείνεται η εξεύρεση πιθανής χρηματοδότησης για την ολοκλήρωση της διαδικασίας απαλλοτρίωσης

**Ο.Τ. 1278 / ID72**

Ο χώρος βρίσκεται νοτιοδυτικά του εγκεκριμένου ρυμοτομικού σχεδίου Περιστερίου, μεταξύ οδών Ιωαννίνων, Κέδρων, Ανθέων. Η έκτασή του είναι 6747,5τ.μ.

Βρίσκεται στον Πολεοδομικό Τομέα 18.

Εντάχθηκε στο σχέδιο πόλης με το β.δ. 14-12-1970 (ΦΕΚ 311/Δ/31-12-1970)

Πρόκειται για ελεύθερο κοινόχρηστο χώρο, πλατεία

Τα εμπλεκόμενα ΚΑΕΚ είναι 051200402016, 05120406002, 051200402014, 051200402015, 051200402025 (Δήμος Περιστερίου, Ελληνικό Δημόσιο, Ιδιώτης)

Στην κατηγοριοποίηση περίπτωσης/ αιτίας της μη απαλλοτρίωσης (σύμφωνα με την παρ. 2 του αρθ. 92) έχει λάβει την τιμή 3.

Στην ιεράρχηση της αναγκαιότητας υλοποίησης για το ευρύτερο πολεοδομικό σχεδιασμό έχει λάβει την τιμή 5. (Πολύ Μεγάλος)

Για την υλοποίηση της απόκτησης του χώρου από τον Δήμο, προτείνεται η εξεύρεση πιθανής χρηματοδότησης για την ολοκλήρωση της διαδικασίας απαλλοτρίωσης

**Ο.Τ. 1637 / ID 73**

Ο χώρος βρίσκεται στο κέντρο του εγκεκριμένου ρυμοτομικού σχεδίου Περιστερίου, μεταξύ οδών Ισοκράτους, Εθνικής Αντιστάσεως, Ηφαίστου. Η έκτασή του είναι 14808,9 τ.μ.

Βρίσκεται στον Πολεοδομικό Τομέα 3.

Εντάχθηκε στο σχέδιο πόλης με το β.δ. 14-12-1970 (ΦΕΚ 311/Δ/31-12-1970)

Πρόκειται για χώρο αθλητικών εγκαταστάσεων

Τα εμπλεκόμενα ΚΑΕΚ είναι 051204218010, 051204218009 (Ελληνικό Δημόσιο, Ιδιώτης)

Στην κατηγοριοποίηση περίπτωσης/ αιτίας της μη απαλλοτρίωσης (σύμφωνα με την παρ. 2 του αρθ. 92) έχει λάβει την τιμή 3.

Στην ιεράρχηση της αναγκαιότητας υλοποίησης για το ευρύτερο πολεοδομικό σχεδιασμό έχει λάβει την τιμή 5. (Πολύ Μεγάλος)

Για την υλοποίηση της απόκτησης του χώρου από τον Δήμο, προτείνεται η εξεύρεση πιθανής χρηματοδότησης για την ολοκλήρωση της διαδικασίας απαλλοτρίωσης

**Ο.Τ. 1283 / ID 77**

Ο χώρος βρίσκεται βορειοδυτικά του εγκεκριμένου ρυμοτομικού σχεδίου Περιστερίου, μεταξύ οδών Επταλόφου, Ιωαννίνων, Μιχαήλ Δημητροκάλη. Η έκτασή του είναι 1978,2 τ.μ.

Βρίσκεται στον Πολεοδομικό Τομέα 32.

Εντάχθηκε στο σχέδιο πόλης με το β.δ. 31-12-1970 (ΦΕΚ 311/Δ/31-12-1970)

Πρόκειται για ελεύθερο κοινόχρηστο χώρο, παιδική χαρά.

Τα εμπλεκόμενα ΚΑΕΚ είναι 051200512001, 051200512006 (Δήμος Περιστερίου, Ιδιώτης)

Στην κατηγοριοποίηση περίπτωσης/ αιτίας της μη απαλλοτρίωσης (σύμφωνα με την παρ. 2 του αρθ. 92) έχει λάβει την τιμή 3.

Στην ιεράρχηση της αναγκαιότητας υλοποίησης για το ευρύτερο πολεοδομικό σχεδιασμό έχει λάβει την τιμή 3. (Μέτριος)

Για την υλοποίηση της απόκτησης του χώρου από τον Δήμο, προτείνεται η εξεύρεση πιθανής χρηματοδότησης για την ολοκλήρωση της διαδικασίας απαλλοτρίωσης



**Ο.Τ. 1292Α / ID 79**

Ο χώρος βρίσκεται βορειοδυτικά του εγκεκριμένου ρυμοτομικού σχεδίου Περιστερίου, μεταξύ οδών Ισοκράτους, Τεμπών, Δραγούμη, Μιχαήλ Δημητροκάλη. Η έκτασή του είναι 354 τ.μ.

Βρίσκεται στον Πολεοδομικό Τομέα 32.

Εντάχθηκε στο σχέδιο πόλης με το β.δ. 14-12-1970 (ΦΕΚ 311/Δ/31-12-1970)

Πρόκειται για ελεύθερο κοινόχρηστο χώρο.

Τα εμπλεκόμενα ΚΑΕΚ είναι 051200502001, 051200502002, 051200502003 (Δήμος Περιστερίου, Ιδιώτης)  
Στην κατηγοριοποίηση περίπτωσης/ αιτίας της μη απαλλοτρίωσης (σύμφωνα με την παρ. 2 του αρθ. 92) έχει λάβει την τιμή 3.

Στην ιεράρχηση της αναγκαιότητας υλοποίησης για το ευρύτερο πολεοδομικό σχεδιασμό έχει λάβει την τιμή 5. (Πολύ Μεγάλος)

Για την υλοποίηση της απόκτησης του χώρου από τον Δήμο, προτείνεται η εξεύρεση πιθανής χρηματοδότησης για την ολοκλήρωση της διαδικασίας απαλλοτρίωσης

**Ο.Τ. 1390 / ID 81**

Ο χώρος βρίσκεται βορειοδυτικά του εγκεκριμένου ρυμοτομικού σχεδίου Περιστερίου, μεταξύ οδών Αλφειού, Αδμήτου, Ναούσης. Η έκτασή του είναι 3581,8 τ.μ.

Βρίσκεται στον Πολεοδομικό Τομέα 31.

Εντάχθηκε στο σχέδιο πόλης με το β.δ. 14-12-1970 (ΦΕΚ 311/Δ/31-12-1970)

Πρόκειται για ελεύθερο κοινόχρηστο χώρο, πλατεία

Τα εμπλεκόμενα ΚΑΕΚ είναι 051201702023, 51201702024, 051201702025 (Δήμος Περιστερίου, Ιδιώτης)  
Στην κατηγοριοποίηση περίπτωσης/ αιτίας της μη απαλλοτρίωσης (σύμφωνα με την παρ. 2 του αρθ. 92) έχει λάβει την τιμή 3.

Στην ιεράρχηση της αναγκαιότητας υλοποίησης για το ευρύτερο πολεοδομικό σχεδιασμό έχει λάβει την τιμή 5. (Πολύ Μεγάλος)

Για την υλοποίηση της απόκτησης του χώρου από τον Δήμο, προτείνεται η εξεύρεση πιθανής χρηματοδότησης για την ολοκλήρωση της διαδικασίας απαλλοτρίωσης

**Ο.Τ. 1740 / ID 85**

Ο χώρος βρίσκεται νοτιοδυτικά του εγκεκριμένου ρυμοτομικού σχεδίου Περιστερίου, μεταξύ οδών Πρέσπας, Πελασγίας, Κυδωνιών. Η έκτασή του είναι 420,8 τ.μ.

Βρίσκεται στον Πολεοδομικό Τομέα 14.

Εντάχθηκε στο σχέδιο πόλης με το β.δ. 25-06-1970 (ΦΕΚ 151/Δ/07-07-1971)

Πρόκειται για ελεύθερο κοινόχρηστο χώρο.

Τα εμπλεκόμενα ΚΑΕΚ είναι 051205018001 (Ιδιώτης)  
Στην κατηγοριοποίηση περίπτωσης/ αιτίας της μη απαλλοτρίωσης (σύμφωνα με την παρ. 2 του αρθ. 92) έχει λάβει την τιμή 3.

Στην ιεράρχηση της αναγκαιότητας υλοποίησης για το ευρύτερο πολεοδομικό σχεδιασμό έχει λάβει την τιμή 4. (Μεγάλος)

Για την υλοποίηση της απόκτησης του χώρου από τον Δήμο, προτείνεται η εξεύρεση πιθανής χρηματοδότησης για την ολοκλήρωση της διαδικασίας απαλλοτρίωσης

**Ο.Τ. 234 / ID 88**

Ο χώρος βρίσκεται στο κέντρο του εγκεκριμένου ρυμοτομικού σχεδίου Περιστερίου, μεταξύ οδών Ελευθερίου Βενιζέλου, Κουντουριώτου, Ψαρών. Η έκτασή του είναι 627,9 τ.μ.

Βρίσκεται στον Πολεοδομικό Τομέα 9.

Εντάχθηκε στο σχέδιο πόλης με την υπ' αριθ. Οικ. 10671/712 (ΦΕΚ 599/Δ/28-05-1993)

Πρόκειται για ελεύθερο κοινόχρηστο χώρο.

Τα εμπλεκόμενα ΚΑΕΚ είναι 051205519001 (Ιδιώτης)

Στην κατηγοριοποίηση περίπτωσης/ αιτίας της μη απαλλοτρίωσης (σύμφωνα με την παρ. 2 του αρθ. 92) έχει λάβει την τιμή 2.

Στην ιεράρχηση της αναγκαιότητας υλοποίησης για το ευρύτερο πολεοδομικό σχεδιασμό έχει λάβει την τιμή 5. (Πολύ Μεγάλος)

Για την υλοποίηση της απόκτησης του χώρου από τον Δήμο, προτείνεται η εξεύρεση πιθανής χρηματοδότησης για την ολοκλήρωση της διαδικασίας απαλλοτρίωσης

#### **Ο.Τ. 629 / ID 89**

Ο χώρος βρίσκεται βόρεια του κέντρου του εγκεκριμένου ρυμοτομικού σχεδίου Περιστερίου, μεταξύ οδών Φαλαισίας, Φολόης, Φιλιπιάδος, Φλωρίνης. Η έκτασή του είναι 646,9 τ.μ.

Βρίσκεται στον Πολεοδομικό Τομέα 20.

Εντάχθηκε στο σχέδιο πόλης με το β.δ. 18-07-1957 (ΦΕΚ 133/Α/27-07-1957)

Πρόκειται για Ιερό Ναό.

Τα εμπλεκόμενα ΚΑΕΚ είναι 051202203001 (Ιερά Μητρόπολη)

Στην κατηγοριοποίηση περίπτωσης/ αιτίας της μη απαλλοτρίωσης (σύμφωνα με την παρ. 2 του αρθ. 92) έχει λάβει την τιμή 4.

Στην ιεράρχηση της αναγκαιότητας υλοποίησης για το ευρύτερο πολεοδομικό σχεδιασμό έχει λάβει την τιμή 1. (Πολύ Χαμηλός) καθώς ο χώρος ανήκει στην Ιερά Μητρόπολη και δεν τίθεται ζήτημα άρσης απαλλοτρίωσης

#### **Ο.Τ. 1231A / ID90**

Ο χώρος βρίσκεται βορειοδυτικά του εγκεκριμένου ρυμοτομικού σχεδίου Περιστερίου, επί τις οδού Αριστομένους, μεταξύ των Ο.Τ. 1231 και 1230. Η έκτασή του είναι 242 τ.μ.

Βρίσκεται στον Πολεοδομικό Τομέα 19.

Εντάχθηκε στο σχέδιο πόλης με το β.δ. 23-06-1970 (ΦΕΚ 139/Δ/06-07-1970)

Πρόκειται για ελεύθερο κοινόχρηστο χώρο

Τα εμπλεκόμενα ΚΑΕΚ είναι 051200729027, 051200729034 (Δήμος Περιστερίου, Άγνωστος, Ιδιώτης)

Στην κατηγοριοποίηση περίπτωσης/ αιτίας της μη απαλλοτρίωσης (σύμφωνα με την παρ. 2 του αρθ. 92) έχει λάβει την τιμή 4.

Στην ιεράρχηση της αναγκαιότητας υλοποίησης για το ευρύτερο πολεοδομικό σχεδιασμό έχει λάβει την τιμή 1. (Πολύ Χαμηλός)

Για την υλοποίηση της απόκτησης του χώρου από τον Δήμο, προτείνεται η εξεύρεση πιθανής χρηματοδότησης για την ολοκλήρωση της διαδικασίας απαλλοτρίωσης

#### **Ο.Τ. 1571 / ID 96**

Ο χώρος βρίσκεται βορειοδυτικά του εγκεκριμένου ρυμοτομικού σχεδίου Περιστερίου, επί τις οδού Αριστομένους, μεταξύ των οδών Αναγνωστοπούλου, Καρυάτιδος, Εθνικής Αντιστάσεως. Η έκτασή του είναι 2148,8 τ.μ.

Βρίσκεται στον Πολεοδομικό Τομέα 16.

Εντάχθηκε στο σχέδιο πόλης με το β.δ. 14-12-1970 (ΦΕΚ 311/Δ/31-12-1970)

Πρόκειται για πλατεία

Τα εμπλεκόμενα ΚΑΕΚ είναι 051204310001, 051204310019, 051204310020, 051204310021 (Δήμος Περιστερίου, Ιδιώτης)

Στην κατηγοριοποίηση περίπτωσης/ αιτίας της μη απαλλοτρίωσης (σύμφωνα με την παρ. 2 του αρθ. 92) έχει λάβει την τιμή 3.

Στην ιεράρχηση της αναγκαιότητας υλοποίησης για το ευρύτερο πολεοδομικό σχεδιασμό έχει λάβει την τιμή 5. (Πολύ Μεγάλος)

Για την υλοποίηση της απόκτησης του χώρου από τον Δήμο, προτείνεται η εξεύρεση πιθανής χρηματοδότησης για την ολοκλήρωση της διαδικασίας απαλλοτρίωσης

#### **Ο.Τ. 1802 - 1813 / ID 98**

Ο χώρος βρίσκεται νοτιοδυτικά του εγκεκριμένου ρυμοτομικού σχεδίου Περιστερίου, επί τις οδού Αριστομένους, μεταξύ των οδών Παύλου Νιρβάννα, Αγίας Αναστασίας, Κατσαντώνη. Η έκτασή του είναι 7947,6 τ.μ.

Βρίσκεται στον Πολεοδομικό Τομέα 28.

Εντάχθηκε στο σχέδιο πόλης με το β.δ. 25-06-1970 (ΦΕΚ 151/Δ/07-07-1971)

Πρόκειται για κτίρια εκπαίδευσης

Τα εμπλεκόμενα ΚΑΕΚ είναι 051207206001, 051207206002 (Δήμος Περιστερίου, ΔΕΗ)

Στην κατηγοριοποίηση περίπτωσης/ αιτίας της μη απαλλοτρίωσης (σύμφωνα με την παρ. 2 του αρθ. 92) έχει λάβει την τιμή 4.

Στην ιεράρχηση της αναγκαιότητας υλοποίησης για το ευρύτερο πολεοδομικό σχεδιασμό έχει λάβει την τιμή 1. (Πολύ Χαμηλός) καθώς ο χώρος ανήκει στο Δήμο Περιστερίου και δεν τίθεται ζήτημα άρσης απαλλοτρίωσης

## **5. Χρονοδιάγραμμα Υλοποίησης Ενεργειών**

Καθορίζεται ως χρόνος ολοκλήρωσης απόκτησης όλων (συνολικά 150) των κοινόχρηστων και κοινοφελών χώρων η 12ετία.

Ανάλογα με τον βαθμό αναγκαιότητας όπως αυτός καθορίζεται στον Πίνακα Β.1.2. του 4<sup>ου</sup> Κεφαλαίου, οι φάσεις απόκτησης ορίζονται ως κάτωθι:

5-ετία: απόκτηση των χώρων (συνολικά 58) με ένδειξη (5), πολύ μεγάλος βαθμός αναγκαιότητας.

10-ετία: απόκτηση των χώρων (συνολικά 13) με ένδειξη (4), μεγάλος βαθμός αναγκαιότητας.

12-ετία: απόκτηση του υπολοίπου των χώρων (συνολικά 79) με ένδειξη (1), (2) και (3), μέτριος, μικρός και πολύ μικρός βαθμός αναγκαιότητας.

Υπηρεσία υλοποίησης δράσης: Δ/νση Υπηρεσίας Δόμησης, με την Οικονομική Υπηρεσία του Δήμου.

## 6. Προτάσεις - Συμπεράσματα

### 6.1. Προτάσεις

Όσον αφορά στις εκτάσεις στις οποίες φαίνεται ιδιοκτήτης ιδιώτης προτείνεται η απόκτηση από τον Δήμο της έκτασης μέσω διαδικασίας απαλλοτρίωσης. Ειδικότερα, ο Δήμος πρέπει:

- να διασφαλίσει, έχοντας ως βασικό εργαλείο τη διαδικασία της ρυμοτομικής απαλλοτρίωσης του ν.4759/2020, χρησιμοποιώντας σε κάθε περίπτωση συμπληρωματικά τους απαραίτητους πρόσθετους οικονομικούς πόρους του Πράσινου Ταμείου, την απαλλοτρίωση των Χώρων που έχουν καταγραφεί στην Κατηγορία (5) με πολύ μεγάλο βαθμό αναγκαιότητας την απαλλοτρίωση των **(58)** Χώρων που έχουν καταγραφεί στην **Κατηγορία (5)** με πολύ μεγάλο βαθμό αναγκαιότητας. Οι χώροι αυτοί, περιγράφονται στον παρακάτω πίνακα **B.1.2 (1)** που ακολουθεί, και αναλυτικά στο Κεφάλαιο 4 και στο Συνολικό Πίνακα **B.1.2** του Παραρτήματος με όλα τα χαρακτηριστικά τους, και είναι απολύτως απαραίτητοι για την ορθή πολεοδομική λειτουργία του Δήμου Περιστερίου (**Συνολικό Εμβαδό Προς Απαλλοτρίωση: 285.624 τ.μ.**

ΠΙΝΑΚΑΣ Β.1.2 (1) ΚΧ-ΚΦ ΠΡΟΣ ΑΠΑΛΛΟΤΡΙΩΣΗ ΒΑΘΜΟΣ ΑΝΑΓΚΑΙΟΤΗΤΑΣ ΑΠΟΚΤΗΣΗΣ 5 (ΠΟΛΥ ΜΕΓΑΛΟΣ)

A/A	ΟΤ	ΕΙΔΙΚΗ ΧΡΗΣΗ	ΕΜΒΑΔΟΝ (τ.μ.)	ΒΑΘΜΟΣ ΑΝΑΓΚΑΙΟΤΗΤΑΣ
1	7 (ΕΛ)	Ελεύθεροι κοινόχρηστοι χώροι_Διοίκηση - Κέντρο νέων τεχνολογιών	23.627	5
2	258α	Ελεύθεροι κοινόχρηστοι χώροι	77.622	5
3	1640	Ελεύθεροι κοινόχρηστοι χώροι	44.099	5
4	9 (ΕΛ)	Ελεύθεροι κοινόχρηστοι χώροι	20.846	5
5	1722_1723_1730_1731_1732	Ελεύθεροι κοινόχρηστοι χώροι	15.247	5

A/A	ΟΤ	ΕΙΔΙΚΗ ΧΡΗΣΗ	ΕΜΒΑΔΟΝ (τ.μ.)	ΒΑΘΜΟΣ ΑΝΑΓΚΑΙΟΤΗΤΑΣ
6	1637	Αθλητικές εγκαταστάσεις	14.809	5
7	1278	Ελεύθεροι κοινόχρηστοι χώροι - Πλατεία	6.748	5
8	992	Κτίρια εκπαίδευσης	5.884	5
9	1067_1066	Κτίρια εκπαίδευσης	5.455	5
10	7 ΚΠ (ΕΛ)	Ελεύθεροι κοινόχρηστοι χώροι	4.607	5
11	867	Κτίρια περίθαλψης - Κέντρο υγείας	4.602	5
12	2 ΚΠ (ΕΛ)	Ελεύθεροι κοινόχρηστοι χώροι	4.463	5
13	1381	Αθλητικές Εγκαταστάσεις	4.220	5
14	8 ΚΠ (ΕΛ)	Ελεύθεροι κοινόχρηστοι χώροι	4.081	5
15	1390	Ελεύθεροι κοινόχρηστοι χώροι - Πλατεία	3.582	5
16	193	Ελεύθεροι κοινόχρηστοι χώροι	3.557	5
17	413	Ελεύθεροι κοινόχρηστοι χώροι - Πλατεία	2.874	5
18	1384	Ελεύθεροι κοινόχρηστοι χώροι_Παιδική Χαρά	2.618	5
19	1700	Ελεύθεροι κοινόχρηστοι χώροι_Πλατεία	2.406	5
20	426	Αθλητικές Εγκαταστάσεις	2.240	5
21	1571	Ελεύθεροι κοινόχρηστοι χώροι - Πλατεία	2.149	5
22	1019	Ελεύθεροι κοινόχρηστοι χώροι - Πλατεία	1.815	5
23	291β	Ελεύθεροι κοινόχρηστοι χώροι	1.580	5
24	1252	Ελεύθεροι κοινόχρηστοι χώροι	1.562	5
25	1197α	Ελεύθεροι κοινόχρηστοι χώροι	1.502	5
26	791α	Ελεύθεροι κοινόχρηστοι χώροι	1.486	5

A/A	ΟΤ	ΕΙΔΙΚΗ ΧΡΗΣΗ	ΕΜΒΑΔΟΝ (τ.μ.)	ΒΑΘΜΟΣ ΑΝΑΓΚΑΙΟΤΗΤΑΣ
27	790	Ελεύθεροι κοινόχρηστοι χώροι_Παιδική χαρά	1.372	5
28	1228	Ελεύθεροι κοινόχρηστοι χώροι	1.294	5
29	1009	Κτίρια κοινωνικής πρόνοιας_Βρεφονηπιακός Σταθμός	1.198	5
30	1352α	Αθλητικές Εγκαταστάσεις	1.116	5
31	1345	Κτίρια κοινωνικής πρόνοιας - Βρεφονηπιακός Σταθμός	1.093	5
32	430	Ελεύθεροι κοινόχρηστοι χώροι	1.086	5
33	1395	Κτίρια κοινωνικής πρόνοιας - Βρεφονηπιακός σταθμός	1.019	5
34	882	Κτίρια κοινωνικής πρόνοιας - Βρεφονηπιακός σταθμός	944	5
35	424	Κτίρια κοινωνικής πρόνοιας - Βρεφονηπιακός Σταθμός	938	5
36	1795α	Κτίρια κοινωνικής πρόνοιας_Βρεφονηπιακός Σταθμός	920	5
37	1353	Ελεύθεροι κοινόχρηστοι χώροι_Παιδική Χαρά	910	5
38	309	Κτίρια κοινωνικής πρόνοιας - Βρεφονηπιακός Σταθμός	854	5
39	494	Κτίρια κοινωνικής πρόνοιας - Βρεφονηπιακός Σταθμός	830	5
40	6 ΚΠ (ΕΛ)	Ελεύθεροι κοινόχρηστοι χώροι	802	5
41	-	Ελεύθεροι κοινόχρηστοι χώροι	795	5
42	1401	Ελεύθεροι κοινόχρηστοι χώροι	707	5

A/A	ΟΤ	ΕΙΔΙΚΗ ΧΡΗΣΗ	ΕΜΒΑΔΟΝ (τ.μ.)	ΒΑΘΜΟΣ ΑΝΑΓΚΑΙΟΤΗΤΑΣ
43	841	Ελεύθεροι κοινόχρηστοι χώροι _ Παιδική Χαρά	675	5
44	234	Ελεύθεροι κοινόχρηστοι χώροι	628	5
45	1290	Ελεύθεροι κοινόχρηστοι χώροι	574	5
46	306β	Ελεύθεροι κοινόχρηστοι χώροι	564	5
47	11 ΚΠ (ΕΛ)	Ελεύθεροι κοινόχρηστοι χώροι	495	5
48	1459	Κτίρια κοινωνικής πρόνοιας - Βρεφονηπιακός Σταθμός	439	5
49	563	Αθλητικές εγκαταστάσεις	416	5
50	1829	Ελεύθεροι κοινόχρηστοι χώροι - Παιδική χαρά	382	5
51	377	Ελεύθεροι κοινόχρηστοι χώροι	356	5
52	1292α	Ελεύθεροι κοινόχρηστοι χώροι	354	5
53	563	Ελεύθεροι κοινόχρηστοι χώροι	340	5
54	563	Ελεύθεροι κοινόχρηστοι χώροι	237	5
55	1179α	Ελεύθεροι κοινόχρηστοι χώροι	226	5
56	912α	Ελεύθεροι κοινόχρηστοι χώροι	190	5
57	1914	Ελεύθεροι κοινόχρηστοι χώροι	161	5
58	-	Ελεύθεροι κοινόχρηστοι χώροι	29	5
		<b>ΣΥΝΟΛΟ</b>	<b>285.624</b>	

- να διασφαλίσει, έχοντας ως βασικό εργαλείο τη διαδικασία της ρυμοτομικής απαλλοτρίωσης του ν.4759/2020, την απαλλοτρίωση των **(13)** Χώρων που έχουν καταγραφεί στην **Κατηγορία (4)** με μεγάλο βαθμό αναγκαιότητας. Οι χώροι αυτοί, περιγράφονται στον παρακάτω πίνακα **B.1.2 (2)** που ακολουθεί, και αναλυτικά στο Κεφάλαιο 4 και στο Συνολικό Πίνακα **B.1.2** του Παραρτήματος με όλα τα χαρακτηριστικά τους, και είναι απαραίτητοι για την ορθή πολεοδομική λειτουργία του Δήμου Περιστερίου (**Συνολικό Εμβαδό προς Απαλλοτρίωση: 66.822τ.μ.**).



**ΠΙΝΑΚΑΣ Β.1.2 (2) ΚΧ-ΚΦ ΠΡΟΣ ΑΠΑΛΛΟΤΡΙΩΣΗ ΒΑΘΜΟΣ ΑΝΑΓΚΑΙΟΤΗΤΑΣ ΑΠΟΚΤΗΣΗΣ 4 ( ΜΕΓΑΛΟΣ)**

Α/Α	ΟΤ	ΕΙΔΙΚΗ ΧΡΗΣΗ	ΕΜΒΑΔΟΝ (τ.μ.)	ΒΑΘΜΟΣ ΑΝΑΓΚΑΙΟΤΗΤΑΣ
1	460	Αθλητικές εγκαταστάσεις	29.591	4
2	1015	Αθλητικές Εγκαταστάσεις	21.989	4
3	1857	Κτίρια εκπαίδευσης	3.828	4
4	1073	Ελεύθεροι κοινόχρηστοι χώροι	3.166	4
5	1862	Ελεύθεροι κοινόχρηστοι χώροι	2.143	4
6	1014α	Γήπεδα Στάθμευσης	1.811	4
7	125	Κτίρια εκπαίδευσης	1.263	4
8	1440	Ελεύθεροι κοινόχρηστοι χώροι	790	4
9	1011	Γήπεδα Στάθμευσης	614	4
10	1629	Ελεύθεροι κοινόχρηστοι χώροι	531	4
11	1740	Ελεύθεροι κοινόχρηστοι χώροι	421	4
12	1541	Ελεύθεροι κοινόχρηστοι χώροι	378	4
13	1160	Ελεύθεροι κοινόχρηστοι χώροι	298	4
		<b>ΣΥΝΟΛΟ</b>	<b>66.822</b>	

- Να διασφαλίσει σε επόμενο χρονικά στάδιο την απαλλοτρίωση των υπολοίπων Κοινόχρηστων και Κοινοφελών Χώρων (**Συνολικό Υπόλοιπο Εμβαδό Απαλλοτρίωσης: 158.702τ.μ.**) που έχουν καταγραφεί στις Κατηγορίες (1), (2) και (3) με χαμηλότερο βαθμό αναγκαιότητας. Οι χώροι αυτοί, όπως έχουν ήδη ιεραρχηθεί και καταγραφεί σχετικά στο 4<sup>ο</sup> Κεφάλαιο, και στο Συνολικό **Πίνακα Β.1.2** του Παραρτήματος με όλα τα χαρακτηριστικά τους, είναι απαραίτητοι για την ορθή πολεοδομική λειτουργία της πόλης του Περιστερίου, και η απόκτησή τους θα λάβει χώρα σε ευρύτερο χρονικό πλαίσιο (12-ετία) με την εφαρμογή των προβλεπόμενων διαδικασιών.

## 6.2. Συμπεράσματα

Το Επιχειρησιακό Σχέδιο για την εξασφάλιση των Κοινόχρηστων και Κοινωφελών χώρων έχει ως στόχο να συμβάλει στην ολοκλήρωση της εφαρμογής του σχεδίου πόλης του Δήμου, μέσω της απόκτησης των χαρακτηρισμένων κοινόχρηστων και κοινωφελών χώρων, προσανατολιζόμενο στην καταγραφή της υπάρχουσας κατάστασης για τους χώρους αυτούς για τους οποίους δεν έχει συντελεστεί απαλλοτρίωση.

Οι κοινόχρηστοι χώροι, διαδραματίζουν καθοριστικό ρόλο στην οργάνωση του αστικού ιστού και η σημασία τους είναι ζωτική και πολυσήμαντη.

Καθώς εξυπηρετούν τις ανάγκες των κατοίκων της πόλης, εξασφαλίζουν την ευμάρεια και ζωτικότητα της κοινότητας οδηγώντας στην ποιοτική αναβάθμιση της διαβίωσης των κατοίκων της. Οι κοινόχρηστοι χώροι αποτελούν ουσιαστικό στοιχείο της ποιοτικής διαβίωσης των κατοίκων. Η προστασία και η εξασφάλιση επαρκών κοινόχρηστων χώρων βοηθά στη βελτίωση του υποβαθμισμένου αστικού περιβάλλοντος καθώς η υπέρμετρη αστικοποίηση, η επέκταση των πόλεων και η τάση ανεξέλεγκτης δόμησης, οδήγησαν σε επιδείνωση του αστικού χώρου και σε μείωσή τους. Η εξασφάλιση τους, συνδέεται άρρηκτα με την πολεοδομική νομοθεσία, τον πολεοδομικό σχεδιασμό καθώς και με τις χωρικές πολιτικές και στρατηγικές που εφαρμόζει το Κράτος.

Πρώτος τομέας που επλήγη σε προηγούμενες χρονικές περιόδους ήταν οι κοινόχρηστοι χώροι. Καθώς το μέσο ποσοστό τους μειώθηκε, ενώ όσοι παρήχθησαν μέσω των πολεοδομικών σχεδίων, αποκτήθηκαν μερικώς, η ανάγκη εξασφάλισης τους καθίσταται επιτακτική. Η κυριότερη αδυναμία εξασφάλισής τους είναι σαφώς το πολύπλοκο θεσμικό πλαίσιο για την εφαρμογή των σχεδίων με την έγκαιρη απόκτηση τους. Αυτό σε συνδυασμό με την ανεπάρκεια οικονομικών πόρων οδηγεί σε κάποιες περιπτώσεις στην κατάργησή τους και την ανατροπή του πολεοδομικού σχεδιασμού, κυρίως λόγω άρσεων μακροχρόνιων ρυμοτομικών απαλλοτριώσεων.

Η χρόνια αδυναμία αποζημίωσης τους ώστε να γίνει η υλοποίηση και εφαρμογή του ρυμοτομικού σχεδίου και η απόδοση των κοινόχρηστων χώρων στους πολίτες υποδεικνύουν την αναγκαιότητα αλλαγών στο θεσμικό πλαίσιο που διέπει τη συντέλεση ρυμοτομικών απαλλοτριώσεων καθώς και την διάθεση μεγαλύτερου ποσοστού για την απαλλοτρίωσή τους, ιδιαίτερα αυτών που κινδυνεύουν χαθούν, μέσω μιας ολοκληρωμένης παρέμβασης αστικού ανασχεδιασμού αξιοποιώντας πόρους και σχετικά προγράμματα της Ε.Ε.

Η προοπτική μιας τέτοιας διαδικασίας θα δώσει τη δυνατότητα στο Δήμο να αποσαφηνίσει ζητήματα του χωρικού σχεδιασμού τα οποία μένουν ανολοκλήρωτα και αρρύθμιστα για αρκετά χρόνια αλλά και να επαναπροσδιορίσει τις προτεραιότητές του ως προς την αναγκαιότητα απόκτησης των χώρων αυτών.

Η συμβολή του Πράσινου Ταμείου για την ενίσχυση της ανάπτυξης μέσω της προστασίας του περιβάλλοντος με την διαχειριστική, οικονομική, τεχνική και χρηματοπιστωτική υποστήριξη προγραμμάτων, μέτρων, παρεμβάσεων και ενεργειών που αποβλέπουν στην ανάδειξη και αποκατάσταση του περιβάλλοντος, η στήριξη της περιβαλλοντικής πολιτικής της χώρας και η εξυπηρέτηση του δημόσιου και κοινωνικού συμφέροντος είναι καθοριστική. Με το παρόν Επιχειρησιακό Σχέδιο καταγράφεται συστηματικά η πραγματική σημερινή κατάσταση στην εφαρμογή του εγκεκριμένου πολεοδομικού σχεδιασμού και αξιολογούνται οι κίνδυνοι απώλειας πολεοδομικά σημαντικών χώρων προκειμένου να ακολουθήσει ο προγραμματισμός της αναγκαίας και με προτεραιότητες χρηματοδότησης που θα δύναται να εξασφαλίσει τους αναγκαίους ή σημαντικούς για τις οικιστικές περιοχές του Δήμου κοινόχρηστους και κοινωφελείς χώρους.

Σύμφωνα, με την ανωτέρω καταγραφή, η συνολική έκταση των κοινόχρηστων και κοινοφελών χώρων που δεν έχουν μέχρι σήμερα απαλλοτριωθεί από τον Δήμο ανέρχεται στα **511.148στρ.** Από αυτά και με βάση την ιεράρχηση του βαθμού αναγκαιότητας, καταγράφονται στην Κατηγορία 5 (πολύ μεγάλη) **285.624στρ.** και στην Κατηγορία 4 (μεγάλη) **66.822στρ.**

Η καταγραφή των κοινόχρηστων και κοινοφελών χώρων και η εξασφάλισή τους μέσω του επιχειρησιακού σχεδίου θα συμβάλει στην προώθηση του χωρικού σχεδιασμού και στην ολοκλήρωση της εφαρμογής του σχεδίου πόλεως.

**Η Ανάδοχος Εταιρεία**

# **ΠΑΡΑΡΤΗΜΑ**

Στις παρακάτω σελίδες ακολουθεί σχετικός συνημμένος Πίνακας με την διαχρονική καταγραφή του ισχύοντος πολεοδομικού καθεστώτος (αρχικές εγκρίσεις ρυμοτομικών σχεδίων, τροποποιήσεις αυτών, οριοθετήσεις οικισμών, εγκρίσεις και τροποποιήσεις Γενικών Πολεοδομικών Σχεδίων, σχετική Νομοθεσία κλπ.) του Δήμου Περιστερίου μέχρι σήμερα:

ΘΕΜΑ	ΤΕΥΧ.	ΦΕΚ	ΕΤΟΣ	ΠΕΡΙΟΧΗ	ΠΕΡΙΓΡΑΦΗ/ΣΧΟΛΙΑ	ΠΕΡΙΟΧΗ - Ο.Τ.Α. ΙΣΧΥΟΣ	ΠΗΓΗ
Περί σχεδίων πόλεων, κωμών και συνοικισμών του Κράτους και οικοδομής αυτών.	A	228	1923	ΓΕΝΙΚΟ		ΕΠΙΚΡΑΤΕΙΑ	ΕΤ
Περί εγκρίσεως σχεδίου ρυμοτομίας συνοικισμού Βέρδη	A	137	1929	ΚΗΠΟΥΠΟΛ Η-ΝΗΣΑΚΙ , ΑΓΙΑ ΤΡΙΑΔΑ-ΠΕΥΚΑ ΒΕΡΔΗ	ΕΝΤΑΞΗ	ΠΕΤΡΟΥΠΟΛΕ ΩΣ - ΠΕΡΙΣΤΕΡΙΟΥ	ΥΠΕΝ
Περί τροποποιήσεως του ρυμοτομικού σχεδίου των Αθηνών	A	266	1933			ΠΕΡΙΣΤΕΡΙΟΥ	ΥΠΕΝ
Περί τροποποιήσεως του σχεδίου του συνοικισμού Περιστερίου Αθηνών	A	279	1933	ΕΥΑΓΓΕΛΙΣΤΡΙΑ		ΠΕΡΙΣΤΕΡΙΟΥ	ΥΠΕΝ

ΘΕΜΑ	ΤΕΥΧ.	ΦΕΚ	ΕΤΟΣ	ΠΕΡΙΟΧΗ	ΠΕΡΙΓΡΑΦΗ/ΣΧΟΛΙΑ	ΠΕΡΙΟΧΗ - Ο.Τ.Α. ΙΣΧΥΟΣ	ΠΗΓΗ
Περί εγκρίσεως του σχεδίου πόλεως Περιστερίου (Αττικής)	A	59	1936	ΜΑΣΧΑ, ΑΓΙΟΙ ΤΑΞΙΑΡΧΕΣ, ΛΟΦΟΣ ΑΞΙΩΜΑΤΙΚ ΩΝ, ΤΣΑΛΑΒΟΥΤ Α-ΑΝΩ ΚΟΛΟΚΥΝΘ ΟΥ, ΒΙΑΜΑΞ, ΜΠΟΥΡΝΑΖΙ , ΑΓΙΟΣ ΠΑΥΛΟΣ, ΑΓΙΟΣ ΑΝΤΩΝΙΟΣ, ΝΕΑ ΚΟΛΟΚΥΝΘ ΟΥ, ΑΓΙΟΣ ΒΑΣΙΛΕΙΟΣ, ΑΝΘΟΥΠΟΛ Η, ΑΓΙΟΣ ΡΑΦΑΗΛ, ΕΥΑΓΓΕΛΙΣΤΡ ΙΑ	ΕΝΤΑΞΗ - ΨΗΦΙΟΠΟΙΕΙΤΑΙ ΑΠΟ ΔΙΑΓΡΑΜΜΑΤΑ ΕΦΑΡΜΟΓΗΣ ΤΩΝ ΦΕΚ 110/Β/1936, 136/Β/1936, 156/Β/1936, 188/Β/1936, 48/Β/1937, 201/Β/1937	ΠΕΡΙΣΤΕΡΙΟΥ	ΥΠΕΝ
Περί εγκρίσεως του σχεδίου πόλεως Περιστερίου (Αττικής)	B	110	1936	ΕΥΑΓΓΕΛΙΣΤΡ ΙΑ, ΑΓΙΟΣ ΡΑΦΑΗΛ, ΑΓΙΟΣ ΒΑΣΙΛΕΙΟΣ	ΔΙΑΓΡΑΜΜΑ ΕΦΑΡΜΟΓΗΣ ΤΟΥ ΦΕΚ 59/Α/1936	ΠΕΡΙΣΤΕΡΙΟΥ	ΥΠΕΝ
Περί εγκρίσεως του σχεδίου πόλεως Περιστερίου (Αττικής)	B	136	1936	ΑΓΙΟΣ ΠΑΥΛΟΣ, ΜΠΟΥΡΝΑΖΙ , ΑΓΙΟΣ ΑΝΤΩΝΙΟΣ, ΑΓΙΟΣ ΠΑΥΛΟΣ, ΤΣΑΛΑΒΟΥΤ Α- ΑΝΩ ΚΟΛΟΚΥΝΘ ΟΥ, ΑΓΙΟΙ ΤΑΞΙΑΡΧΕΣ	ΛΕΠΤΟΜΕΡΕΙΑΚΟ ΔΙΑΓΡΑΜΜΑ ΕΦΑΡΜΟΓΗΣ ΤΟΥ ΦΕΚ 59/Α/1936	ΠΕΡΙΣΤΕΡΙΟΥ	ΥΠΕΝ

ΘΕΜΑ	ΤΕΥΧ.	ΦΕΚ	ΕΤΟΣ	ΠΕΡΙΟΧΗ	ΠΕΡΙΓΡΑΦΗ/ΣΧΟΛΙΑ	ΠΕΡΙΟΧΗ - Ο.Τ.Α. ΙΣΧΥΟΣ	ΠΗΓΗ
Περί εγκρίσεως του σχεδίου πόλεως Περιστερίου (Αττικής)	Β	156	1936	ΑΓΙΟΣ ΒΑΣΙΛΕΙΟΣ, ΜΑΣΧΑ, ΛΟΦΟΣ ΑΞΙΩΜΑΤΙΚΩΝ, ΕΥΑΓΓΕΛΙΣΤΡΙΑ, ΑΓΙΟΙ ΤΑΞΙΑΡΧΕΣ, ΑΓΙΟΣ ΠΑΥΛΟΣ	ΛΕΠΤΟΜΕΡΕΙΑΚΟ ΔΙΑΓΡΑΜΜΑ ΕΦΑΡΜΟΓΗΣ ΤΟΥ ΦΕΚ 59/Α/1936	ΠΕΡΙΣΤΕΡΙΟΥ	ΥΠΕΝ
Περί εγκρίσεως του σχεδίου πόλεως Περιστερίου (Αττικής)	Β	188	1936	ΑΓΙΟΙ ΤΑΞΙΑΡΧΕΣ, ΛΟΦΟΣ ΑΞΙΩΜΑΤΙΚΩΝ, ΒΙΑΜΑΞ	ΛΕΠΤΟΜΕΡΕΙΑΚΟ ΔΙΑΓΡΑΜΜΑ ΕΦΑΡΜΟΓΗΣ ΤΟΥ ΦΕΚ 59/Α/1936	ΠΕΡΙΣΤΕΡΙΟΥ	ΥΠΕΝ
Περί εγκρίσεως του σχεδίου πόλεως Περιστερίου (Αττικής)	Β	48	1937	ΜΠΟΥΡΝΑΖΙ, ΑΓΙΟΣ ΑΝΤΩΝΙΟΣ, ΑΓΙΟΣ ΠΑΥΛΟΣ, ΛΟΦΟΣ ΑΞΙΩΜΑΤΙΚΩΝ, ΒΙΑΜΑΞ	ΛΕΠΤΟΜΕΡΕΙΑΚΟ ΔΙΑΓΡΑΜΜΑ ΕΦΑΡΜΟΓΗΣ ΤΟΥ ΦΕΚ 59/Α/1936	ΠΕΡΙΣΤΕΡΙΟΥ	ΥΠΕΝ
Περί εγκρίσεως του σχεδίου πόλεως Περιστερίου (Αττικής)	Β	201	1937	ΑΓΙΟΣ ΑΝΤΩΝΙΟΣ, ΝΕΑ ΚΟΛΟΚΥΝΘΟΥ, ΑΓΙΟΣ ΠΑΥΛΟΣ, ΕΥΑΓΓΕΛΙΣΤΡΙΑ, ΑΓΙΟΣ ΡΑΦΑΗΛ, ΤΣΑΛΑΒΟΥΤΑ-ΑΝΩ ΚΟΛΟΚΥΝΘΟΥ, ΜΠΟΥΡΝΑΖΙ	ΛΕΠΤΟΜΕΡΕΙΑΚΟ ΔΙΑΓΡΑΜΜΑ ΕΦΑΡΜΟΓΗΣ ΤΟΥ ΦΕΚ 59/Α/1936	ΠΕΡΙΣΤΕΡΙΟΥ	ΥΠΕΝ



Αττικής

ΘΕΜΑ	ΤΕΥΧ.	ΦΕΚ	ΕΤΟΣ	ΠΕΡΙΟΧΗ	ΠΕΡΙΓΡΑΦΗ/ΣΧΟΛΙΑ	ΠΕΡΙΟΧΗ - Ο.Τ.Α. ΙΣΧΥΟΣ	ΠΗΓΗ
Περί τροποποιήσεως του σχεδίου ρυμοτομίας Περιστερίου (Αττικής)	A	401	1937	ΑΓΙΟΙ ΤΑΞΙΑΡΧΕΣ, ΑΓΙΟΣ ΑΝΤΩΝΙΟΣ, ΝΕΑ ΚΟΛΟΚΥΝΘΟΥ, ΜΠΟΥΡΝΑΖΙ, ΑΓΙΟΣ ΒΑΣΙΛΕΙΟΣ, ΑΝΘΟΥΠΟΛΗ, ΑΓΙΟΣ ΡΑΦΑΗΛ, ΕΥΑΓΓΕΛΙΣΤΡΙΑ, ΜΑΣΧΑ, ΛΟΦΟΣ ΑΞΙΩΜΑΤΙΚΩΝ-ΤΣΑΛΑΒΟΥΤΑ-ΑΝΩ ΚΟΛΟΚΥΝΘΟΥ, ΒΙΑΜΑΞ, ΑΓΙΟΣ ΠΑΥΛΟΣ	ΨΗΦΙΟΠΟΙΕΙΤΑΙ ΑΠΟ ΤΑ ΔΙΑΓΡΑΜΜΑΤΑ ΕΦΑΡΜΟΓΗΣ ΤΩΝ ΦΕΚ 22/Β/1938, 81/Β/1938, 175/Β/1939	ΠΕΡΙΣΤΕΡΙΟΥ	ΥΠΕΝ
Περί τροποποιήσεως του σχεδίου ρυμοτομίας Περιστερίου (Αττικής)	B	22	1938	ΑΓΙΟΣ ΑΝΤΩΝΙΟΣ, ΑΓΙΟΙ ΤΑΞΙΑΡΧΕΣ, ΕΥΑΓΓΕΛΙΣΤΡΙΑ, ΝΕΑ ΚΟΛΟΚΥΝΘΟΥ, ΑΓΙΟΣ ΠΑΥΛΟΣ, ΜΑΣΧΑ, ΤΣΑΛΑΒΟΥΤΑ, ΑΝΩ ΚΟΛΟΚΥΝΘΟΥ, ΜΠΟΥΡΝΑΖΙ	ΛΕΠΤΟΜΕΡΕΙΑΚΟ ΔΙΑΓΡΑΜΜΑ ΕΦΑΡΜΟΓΗΣ ΤΟΥ ΦΕΚ 401/Α/1937	ΠΕΡΙΣΤΕΡΙΟΥ	ΥΠΕΝ
Περί τροποποιήσεως του σχεδίου ρυμοτομίας Περιστερίου (Αττικής)	B	81	1938	ΜΠΟΥΡΝΑΖΙ	ΛΕΠΤΟΜΕΡΕΙΑΚΟ ΔΙΑΓΡΑΜΜΑ ΕΦΑΡΜΟΓΗΣ ΤΟΥ ΦΕΚ 401/Α/1937	ΠΕΡΙΣΤΕΡΙΟΥ	ΥΠΕΝ

ΘΕΜΑ	ΤΕΥΧ.	ΦΕΚ	ΕΤΟΣ	ΠΕΡΙΟΧΗ	ΠΕΡΙΓΡΑΦΗ/ΣΧΟΛΙΑ	ΠΕΡΙΟΧΗ - Ο.Τ.Α. ΙΣΧΥΟΣ	ΠΗΓΗ
Περί τροποποιήσεως του σχεδίου Περιστερίου	A	344	1938	ΑΓΙΟΣ ΠΑΥΛΟΣ		ΠΕΡΙΣΤΕΡΙΟΥ	ΥΠΕΝ
Περί τροποποιήσεως του σχεδίου Περιστερίου εις το υπ' αριθ. 357 οικοδομικών τετράγωνον	A	88	1939	ΑΓΙΟΣ ΠΑΥΛΟΣ		ΠΕΡΙΣΤΕΡΙΟΥ	ΥΠΕΝ
Περί τροποποιήσεως του σχεδίου Περιστερίου εις τα υπ' αριθ. 237 και 238 οικοδομικά τετράγωνα	A	191	1939	ΑΓΙΟΣ ΑΝΤΩΝΙΟΣ		ΠΕΡΙΣΤΕΡΙΟΥ	ΥΠΕΝ
Περί τροποποιήσεως του σχεδίου ρυμοτομίας Περιστερίου (Αττικής)	B	175	1939	ΛΟΦΟΣ ΑΞΙΩΜΑΤΙΚΩΝ -- ΒΙΑΜΑΞ	ΛΕΠΤΟΜΕΡΕΙΑΚΟ ΔΙΑΓΡΑΜΜΑ ΕΦΑΡΜΟΓΗΣ ΤΟΥ ΦΕΚ 401/Α/1937	ΠΕΡΙΣΤΕΡΙΟΥ	ΥΠΕΝ
Περί τροποποιήσεως του σχεδίου Περιστερίου	A	322	1939	ΑΓΙΟΣ ΑΝΤΩΝΙΟΣ		ΠΕΡΙΣΤΕΡΙΟΥ	ΥΠΕΝ
Περί τροποποιήσεως του σχεδίου Περιστερίου	A	440	1939	ΝΕΑ ΚΟΛΟΚΥΝΘΟΥ		ΠΕΡΙΣΤΕΡΙΟΥ	ΥΠΕΝ

ΘΕΜΑ	ΤΕΥΧ.	ΦΕΚ	ΕΤΟΣ	ΠΕΡΙΟΧΗ	ΠΕΡΙΓΡΑΦΗ/ΣΧΟΛΙΑ	ΠΕΡΙΟΧΗ - Ο.Τ.Α. ΙΣΧΥΟΣ	ΠΗΓΗ
Περί τροποποιήσεως του σχεδίου Περιστερίου δια της μετατροπής του υπ' αριθ. 229 οικοδομικού τετραγώνου εις πλατείαν	A	13	1941	ΑΓΙΟΣ ΑΝΤΩΝΙΟΣ		ΠΕΡΙΣΤΕΡΙΟΥ	ΥΠΕΝ
Περί τροποποιήσεως του σχεδίου Περιστερίου	A	267	1945	ΑΓΙΟΣ ΑΝΤΩΝΙΟΣ, ΑΓΙΟΙ ΤΑΞΙΑΡΧΕΣ		ΠΕΡΙΣΤΕΡΙΟΥ	ΥΠΕΝ
Περί τροποποιήσεως του σχεδίου Περιστερίου εις την οδόν Θερμοπυλών μεταξύ των υπ' αριθ. 180 και 239 οικοδομικών τετραγώνων	A	22	1947	ΕΥΑΓΓΕΛΙΣΤΡ ΙΑ		ΠΕΡΙΣΤΕΡΙΟΥ	ΥΠΕΝ
Περί τροποποιήσεως του σχεδίου Περιστερίου Αττικής εις τας οδούς Κύπρου και Χειμάρρας	A	115	1947	ΑΓΙΟΣ ΑΝΤΩΝΙΟΣ -- ΜΠΟΥΡΝΑΖΙ		ΠΕΡΙΣΤΕΡΙΟΥ	ΥΠΕΝ

ΘΕΜΑ	ΤΕΥΧ.	ΦΕΚ	ΕΤΟΣ	ΠΕΡΙΟΧΗ	ΠΕΡΙΓΡΑΦΗ/ΣΧΟΛΙΑ	ΠΕΡΙΟΧΗ - Ο.Τ.Α. ΙΣΧΥΟΣ	ΠΗΓΗ
Περί τροποποιήσεως του σχεδίου Περιστερίου εις το υπ' αριθ. 250 οικοδομικών τετράγωνον	A	142	1947	ΑΓΙΟΣ ΑΝΤΩΝΙΟΣ		ΠΕΡΙΣΤΕΡΙΟΥ	ΥΠΕΝ
Περί τροποποιήσεως του σχεδίου Περιστερίου εις τα υπ' αριθ. 238 και 241 οικοδομικά τετράγωνα παρά την οδόν Πλαταιών	A	214	1947	ΑΓΙΟΣ ΑΝΤΩΝΙΟΣ		ΠΕΡΙΣΤΕΡΙΟΥ	ΥΠΕΝ
Περί τροποποιήσεως του σχεδίου Περιστερίου εις την Λεωφόρον Βασιλέως Γεωργίου Β'	A	11	1948	ΑΓΙΟΣ ΑΝΤΩΝΙΟΣ, ΝΕΑ ΚΟΛΟΚΥΝΘΟΥ, ΤΣΑΛΑΒΟΥΤΑ-ΑΝΩ ΚΟΛΟΚΥΝΘΟΥ		ΠΕΡΙΣΤΕΡΙΟΥ	ΥΠΕΝ
Περί τροποποιήσεως του σχεδίου Περιστερίου προς καθορισμόν θέσεως προς ανέγερσιν Δημορχιακού Καταστήματος	A	71	1948	ΑΓΙΟΣ ΑΝΤΩΝΙΟΣ		ΠΕΡΙΣΤΕΡΙΟΥ	ΥΠΕΝ

ΘΕΜΑ	ΤΕΥΧ.	ΦΕΚ	ΕΤΟΣ	ΠΕΡΙΟΧΗ	ΠΕΡΙΓΡΑΦΗ/ΣΧΟΛΙΑ	ΠΕΡΙΟΧΗ - Ο.Τ.Α. ΙΣΧΥΟΣ	ΠΗΓΗ
Περί τροποποιήσεως του σχεδίου Περιστερίου παρά το υπ' αριθ. 448 Ο.Τ. Αυτού	A	25	1949	ΑΓΙΟΣ ΑΝΤΩΝΙΟΣ		ΠΕΡΙΣΤΕΡΙΟΥ	ΥΠΕΝ
Περί τροποποιήσεως του σχεδίου Περιστερίου προς καθορισμόν θέσεως προς ανέγερσιν Βρεφοκομικού Σταθμού	A	130	1949	ΑΓΙΟΣ ΑΝΤΩΝΙΟΣ		ΠΕΡΙΣΤΕΡΙΟΥ	ΥΠΕΝ
Περί τροποποιήσεως του πολεοδομικού σχεδίου Περιστερίου εις την οδόν Πατριάρχου Ιωακείμ και Μ. Αλεξάνδρου	A	124	1950	ΑΓΙΟΣ ΠΑΥΛΟΣ		ΠΕΡΙΣΤΕΡΙΟΥ	ΥΠΕΝ

ΘΕΜΑ	ΤΕΥΧ.	ΦΕΚ	ΕΤΟΣ	ΠΕΡΙΟΧΗ	ΠΕΡΙΓΡΑΦΗ/ΣΧΟΛΙΑ	ΠΕΡΙΟΧΗ - Ο.Τ.Α. ΙΣΧΥΟΣ	ΠΗΓΗ
Περί μετατοπίσεως της μεταξύ των οικοδομικών τετραγώνων 340 και 352 οδού εν Περιστερίω	A	228	1950	ΕΥΑΓΓΕΛΙΣΤΡΙΑ		ΠΕΡΙΣΤΕΡΙΟΥ	ΥΠΕΝ
Περί τροποποιήσεως του πολεοδομικού σχεδίου Περιστερίου εις τα υπ' αριθ. 120 και 121 οικοδομικά τετράγωνα εις τας οδούς Κρέσνας - Βασιλέως Αλεξάνδρου - Τζουμαγιάς - Πέλοπος	A	230	1950	ΑΓΙΟΙ ΤΑΞΙΑΡΧΕΣ		ΠΕΡΙΣΤΕΡΙΟΥ	ΥΠΕΝ
Περί τροποποιήσεως του πολεοδομικού σχεδίου Περιστερίου παρά τον Κηφισόν ποταμόν και δη εις τα υπ' αριθ. 4 και 6 οικοδομικά τετράγωνα	A	261	1950	ΝΕΑ ΚΟΛΟΚΥΝΘΟΥ -- ΜΠΟΥΡΝΑΖΙ		ΠΕΡΙΣΤΕΡΙΟΥ	ΥΠΕΝ

ΘΕΜΑ	ΤΕΥΧ.	ΦΕΚ	ΕΤΟΣ	ΠΕΡΙΟΧΗ	ΠΕΡΙΓΡΑΦΗ/ΣΧΟΛΙΑ	ΠΕΡΙΟΧΗ - Ο.Τ.Α. ΙΣΧΥΟΣ	ΠΗΓΗ
Περί καθορισμού θέσεως προς ανέγερση Βρεφοκομικού Σταθμού επί της Πλατείας Β. Σοφίας εν τω Δήμω Περιστερίου	A	290	1950	ΕΥΑΓΓΕΛΙΣΤΡΙΑ, ΑΓΙΟΣ ΒΑΣΙΛΕΙΟΣ		ΠΕΡΙΣΤΕΡΙΟΥ	ΥΠΕΝ
Περί τροποποιήσεως του σχεδίου Περιστερίου εις το υπ' αριθ. 3 οικοδομικόν τετράγωνον	A	61	1951	ΝΕΑ ΚΟΛΟΚΥΝΘΟΥ		ΠΕΡΙΣΤΕΡΙΟΥ	ΥΠΕΝ
Περί τροποποιήσεως του πολεοδομικού σχεδίου Περιστερίου εις τα υπ' αριθ. 144 και 145 οικοδομικά τετράγωνα	A	139	1951	ΤΣΑΛΑΒΟΥΤΑ-ΑΝΩ ΚΟΛΟΚΥΝΘΟΥ		ΠΕΡΙΣΤΕΡΙΟΥ	ΥΠΕΝ
Περί διαρρυθμίσεως του σχεδίου Περιστερίου μεταξύ των οικοδομικών τετραγώνων 68, 69, 70, 71, 81, 140, 142, 157, 156, 150, 147 και 143	A	167	1951	ΑΓΙΟΙ ΤΑΞΙΑΡΧΕΣ -- ΒΙΑΜΑΞ	ΨΗΦΙΟΠΟΙΕΙΤΑΙ ΑΠΟ ΤΑ ΔΙΑΓΡΑΜΜΑΤΑ ΕΦΑΡΜΟΓΗΣ ΤΟΥ ΦΕΚ 57/Α/1953	ΠΕΡΙΣΤΕΡΙΟΥ	ΥΠΕΝ

ΘΕΜΑ	ΤΕΥΧ.	ΦΕΚ	ΕΤΟΣ	ΠΕΡΙΟΧΗ	ΠΕΡΙΓΡΑΦΗ/ΣΧΟΛΙΑ	ΠΕΡΙΟΧΗ - Ο.Τ.Α. ΙΣΧΥΟΣ	ΠΗΓΗ
Περί τροποποιήσεως του πολεοδομικού σχεδίου Περιστερίου κατά το Ο.Τ. 47	A	272	1951	ΑΓΙΟΙ ΤΑΞΙΑΡΧΕΣ		ΠΕΡΙΣΤΕΡΙΟΥ	ΥΠΕΝ
Περί τροποποιήσεως του πολεοδομικού σχεδίου Περιστερίου (Αττικής) εις την οδόν Βασιλέως Αλεξάνδρου	A	314	1951	ΑΓΙΟΙ ΤΑΞΙΑΡΧΕΣ		ΠΕΡΙΣΤΕΡΙΟΥ	ΥΠΕΝ
Περί τροποποιήσεως του πολεοδομικού σχεδίου εις Ο.Γ. Των οδών Ψαρρών - Βενιζέλου - Θίσβης - Πλαταιών (οδός Ταυγέτου)	A	26	1952	ΑΓΙΟΣ ΑΝΤΩΝΙΟΣ		ΠΕΡΙΣΤΕΡΙΟΥ	ΥΠΕΝ
Περί τροποποιήσεως του πολεοδομικού σχεδίου Περιστερίου	A	158	1952	ΑΓΙΟΣ ΑΝΤΩΝΙΟΣ		ΠΕΡΙΣΤΕΡΙΟΥ	ΥΠΕΝ



ΘΕΜΑ	ΤΕΥΧ.	ΦΕΚ	ΕΤΟΣ	ΠΕΡΙΟΧΗ	ΠΕΡΙΓΡΑΦΗ/ΣΧΟΛΙΑ	ΠΕΡΙΟΧΗ - Ο.Τ.Α. ΙΣΧΥΟΣ	ΠΗΓΗ
Περί τροποποιήσεως του πολεοδομικού σχεδίου Περιστερίου	A	169	1952	ΑΓΙΟΙ ΤΑΞΙΑΡΧΕΣ		ΠΕΡΙΣΤΕΡΙΟΥ	ΥΠΕΝ
Περί τροποποιήσεως του πολεοδομικού σχεδίου Περιστερίου	A	184	1952	ΑΓΙΟΙ ΤΑΞΙΑΡΧΕΣ		ΠΕΡΙΣΤΕΡΙΟΥ	ΥΠΕΝ
Περί τροποποιήσεως του πολεοδομικού σχεδίου Περιστερίου	A	268	1952	ΑΓΙΟΙ ΤΑΞΙΑΡΧΕΣ		ΠΕΡΙΣΤΕΡΙΟΥ	ΥΠΕΝ
Περί τροποποιήσεως του πολεοδομικού σχεδίου Περιστερίου κατά τα οικοδομικά τετράγωνα 397 και 398	A	296	1952	ΑΓΙΟΣ ΠΑΥΛΟΣ		ΠΕΡΙΣΤΕΡΙΟΥ	ΥΠΕΝ
Περί τροποποιήσεως των πολεοδομικών όρων του Σχεδίου Περιστερίου Αττικής κατά την Λεωφόρον Παναγή Τσαλδάρη	A	29	1953	ΕΥΑΓΓΕΛΙΣΤΡΙΑ -- ΑΓΙΟΙ ΤΑΞΙΑΡΧΕΣ -- ΑΓΙΟΣ ΑΝΤΩΝΙΟΣ	ΟΡΟΙ ΔΟΜΗΣΗΣ	ΠΕΡΙΣΤΕΡΙΟΥ	ΥΠΕΝ

ΘΕΜΑ	ΤΕΥΧ.	ΦΕΚ	ΕΤΟΣ	ΠΕΡΙΟΧΗ	ΠΕΡΙΓΡΑΦΗ/ΣΧΟΛΙΑ	ΠΕΡΙΟΧΗ - Ο.Τ.Α. ΙΣΧΥΟΣ	ΠΗΓΗ
Περί διαρρυθμίσεως του σχεδίου Περιστερίου μεταξύ των οικοδομικών τετραγώνων 68, 69, 70, 71, 81, 140, 142, 157, 156, 150, 147 και 143	Β	57	1953	ΑΓΙΟΙ ΤΑΞΙΑΡΧΕΣ	ΛΕΠΤΟΜΕΡΕΙΑΚΟ ΔΙΑΓΡΑΜΜΑ ΕΦΑΡΜΟΓΗΣ ΤΟΥ ΦΕΚ 167/Α/1951	ΠΕΡΙΣΤΕΡΙΟΥ	ΥΠΕΝ
Περί τροποποιήσεως του πολεοδομικού σχεδίου Περιστερίου κατά το οικοδομικών τετράγωνον 294, Περί τροποποιήσεως του πολεοδομικού σχεδίου Περιστερίου δι' εγκρίσεως οδού τεμνούσης το οικοδομικών τετράγωνον 441	Α	342	1953	ΕΥΑΓΓΕΛΙΣΤΡ ΙΑ, ΑΓΙΟΣ ΑΝΤΩΝΙΟΣ		ΠΕΡΙΣΤΕΡΙΟΥ	ΥΠΕΝ

ΘΕΜΑ	ΤΕΥΧ.	ΦΕΚ	ΕΤΟΣ	ΠΕΡΙΟΧΗ	ΠΕΡΙΓΡΑΦΗ/ΣΧΟΛΙΑ	ΠΕΡΙΟΧΗ - Ο.Τ.Α. ΙΣΧΥΟΣ	ΠΗΓΗ
Περί τροποποιήσεως του πολεοδομικού σχεδίου Περιστερίου κατά τα οικοδομικά τετράγωνα 360 και 357	A	42	1954	ΑΓΙΟΣ ΠΑΥΛΟΣ		ΠΕΡΙΣΤΕΡΙΟΥ	ΥΠΕΝ
Περί τροποποιήσεως του πολεοδομικού σχεδίου Περιστερίου κατά το οικοδομικόν τετράγωνον 348, δι' εγκρίσεως οδού	A	51	1954	ΕΥΑΓΓΕΛΙΣΤΡΙΑ		ΠΕΡΙΣΤΕΡΙΟΥ	ΥΠΕΝ
Περί τροποποιήσεως του ρυμοτομικού σχεδίου Περιστερίου Αττικής δια του καθορισμού χώρου προς ανέγερσιν Ιερού Ναού Αγίου Αντωνίου	A	96	1954	ΑΓΙΟΣ ΑΝΤΩΝΙΟΣ		ΠΕΡΙΣΤΕΡΙΟΥ	ΥΠΕΝ

ΘΕΜΑ	ΤΕΥΧ.	ΦΕΚ	ΕΤΟΣ	ΠΕΡΙΟΧΗ	ΠΕΡΙΓΡΑΦΗ/ΣΧΟΛΙΑ	ΠΕΡΙΟΧΗ - Ο.Τ.Α. ΙΣΧΥΟΣ	ΠΗΓΗ
Περί τροποποιήσεως και επεκτάσεως του ρυμοτομικού σχεδίου Περιστερίου Αττικής εις την περιοχήν Μπουρνάζι και καθορισμού των όρων και περιορισμών δομήσεως των οικοπέδων αυτού	A	13	1955	ΛΟΦΟΣ ΑΞΙΩΜΑΤΙΚΩΝ, ΑΓΙΑ ΑΝΑΣΤΑΣΙΑ, ΑΓΙΟΣ ΒΑΣΙΛΕΙΟΣ, ΜΠΟΥΡΝΑΖΙ, ΑΓΙΟΣ ΠΑΥΛΟΣ	ΕΝΤΑΞΗ	ΠΕΡΙΣΤΕΡΙΟΥ	ΥΠΕΝ
Περί τροποποιήσεως του ρυμοτομικού σχεδίου Περιστερίου (Αττικής) εις τα υπ' αριθ. 55, 56 και 71 οικοδομικά τετράγωνα	A	81	1955	ΛΟΦΟΣ ΑΞΙΩΜΑΤΙΚΩΝ -- ΑΓΙΟΙ ΤΑΞΙΑΡΧΕΣ		ΠΕΡΙΣΤΕΡΙΟΥ	ΥΠΕΝ
Περί τροποποιήσεως του ρυμοτομικού σχεδίου Περιστερίου Αττικής	A	263	1955	ΑΓΙΟΣ ΡΑΦΑΗΛ		ΠΕΡΙΣΤΕΡΙΟΥ	ΥΠΕΝ

ΘΕΜΑ	ΤΕΥΧ.	ΦΕΚ	ΕΤΟΣ	ΠΕΡΙΟΧΗ	ΠΕΡΙΓΡΑΦΗ/ΣΧΟΛΙΑ	ΠΕΡΙΟΧΗ - Ο.Τ.Α. ΙΣΧΥΟΣ	ΠΗΓΗ
Περί επεκτάσεως του ρυμοτομικού σχεδίου Περιστερίου, τροποποιήσεως και επεκτάσεως του ρυμοτομικού σχεδίου Αιγάλεω και τροποποιήσεως του ρυμοτομικού σχεδίου Χαϊδαρίου, δια της εγκρίσεως προεκτάσεως της οδού Μακεδονίας (Καβάλας) και των όρων δομήσεως των οικοπέδων αυτών	A	274	1955	ΑΓΙΑ ΑΝΑΣΤΑΣΙΑ, ΛΟΦΟΣ ΑΞΙΩΜΑΤΙΚΩΝ, ΒΙΑΜΑΞ, ΤΣΑΛΑΒΟΥΤΑ - ΑΝΩ ΚΟΛΟΚΥΝΘΟΥ	ΕΝΤΑΞΗ + ΟΡΟΙ ΔΟΜΗΣΗΣ	ΠΕΡΙΣΤΕΡΙΟΥ - ΑΙΓΑΛΕΩ - ΧΑΪΔΑΡΙΟΥ	ΥΠΕΝ
Περί τροποποιήσεως του ρυμοτομικού σχεδίου Περιστερίου κατά τα Ο.Τ. 143 και 146	A	339	1955	ΑΓΙΟΙ ΤΑΞΙΑΡΧΕΣ -- ΤΣΑΛΑΒΟΥΤΑ - ΑΝΩ ΚΟΛΟΚΥΝΘΟΥ		ΠΕΡΙΣΤΕΡΙΟΥ	ΥΠΕΝ
Περί τροποποιήσεως του ρυμοτομικού σχεδίου Περιστερίου Αττικής δια του καθορισμού θέσεως Ι.Ν. Ταξιαρχών	A	340	1955	ΑΓΙΟΙ ΤΑΞΙΑΡΧΕΣ		ΠΕΡΙΣΤΕΡΙΟΥ	ΥΠΕΝ

ΘΕΜΑ	ΤΕΥΧ.	ΦΕΚ	ΕΤΟΣ	ΠΕΡΙΟΧΗ	ΠΕΡΙΓΡΑΦΗ/ΣΧΟΛΙΑ	ΠΕΡΙΟΧΗ - Ο.Τ.Α. ΙΣΧΥΟΣ	ΠΗΓΗ
Περί τροποποιήσεως του ρυμοτομικού σχεδίου Περιστερίου Αττικής εις Ο.Τ. 168	A	346	1955	ΑΓΙΟΙ ΤΑΞΙΑΡΧΕΣ		ΠΕΡΙΣΤΕΡΙΟΥ	ΥΠΕΝ
Περί τροποποιήσεως του από 20.3.1955 Διατάματος «περί εγκρίσεως του ρυμοτομικού σχεδίου Δήμου Χαϊδαρίου (Αττικής) κλπ», ως και του από 20.9.1955 Δ/τος «περί επεκτάσεως του ρυμοτομικού σχεδίου Περιστερίου κλπ»	A	348	1955	ΓΕΝΙΚΟ	ΟΡΟΙ ΔΟΜΗΣΗΣ - ΧΩΡΙΣ ΣΧΕΔΙΟ	ΧΑΪΔΑΡΙΟΥ - ΠΕΡΙΣΤΕΡΙΟΥ - ΑΙΓΑΛΕΩ	ΕΤ
Περί τροποποιήσεως του ρυμοτομικού σχεδίου Περιστερίου Αττικής	A	59	1956	ΑΓΙΟΣ ΑΝΤΩΝΙΟΣ		ΠΕΡΙΣΤΕΡΙΟΥ	ΥΠΕΝ
Περί τροποποιήσεως του ρυμοτομικού σχεδίου Περιστερίου Αττικής	A	61	1956	ΑΓΙΟΣ ΠΑΥΛΟΣ		ΠΕΡΙΣΤΕΡΙΟΥ	ΥΠΕΝ

ΘΕΜΑ	ΤΕΥΧ.	ΦΕΚ	ΕΤΟΣ	ΠΕΡΙΟΧΗ	ΠΕΡΙΓΡΑΦΗ/ΣΧΟΛΙΑ	ΠΕΡΙΟΧΗ - Ο.Τ.Α. ΙΣΧΥΟΣ	ΠΗΓΗ
Περί τροποποιήσεως του ρυμοτομικού σχεδίου Περιστερίου Αττικής	A	79	1956	ΑΓΙΟΣ ΑΝΤΩΝΙΟΣ		ΠΕΡΙΣΤΕΡΙΟΥ	ΥΠΕΝ
Περί τροποποιήσεως του ρυμοτομικού σχεδίου Περιστερίου Αττικής	A	80	1956	ΜΠΟΥΡΝΑΖΙ		ΠΕΡΙΣΤΕΡΙΟΥ	ΥΠΕΝ
Περί τροποποιήσεως του ρυμοτομικού σχεδίου Περιστερίου Αττικής εις τα υπ' αριθ. 1, 2 και 6 οικοδομικά τετράγωνα	A	111	1956	ΑΓΙΟΣ ΑΝΤΩΝΙΟΣ -- ΝΕΑ ΚΟΛΟΚΥΝΘΟΥ		ΠΕΡΙΣΤΕΡΙΟΥ	ΥΠΕΝ

ΘΕΜΑ	ΤΕΥΧ.	ΦΕΚ	ΕΤΟΣ	ΠΕΡΙΟΧΗ	ΠΕΡΙΓΡΑΦΗ/ΣΧΟΛΙΑ	ΠΕΡΙΟΧΗ - Ο.Τ.Α. ΙΣΧΥΟΣ	ΠΗΓΗ
Περί τροποποιήσεως και επεκτάσεως του ρυμοτομικού σχεδίου Περιστερίου Αττικής εις την περιοχήν Μπουρνάζι και καθορισμού των όρων και περιορισμών δομήσεως των οικοπέδων αυτού	B	102	1956	ΜΠΟΥΡΝΑΖΙ	ΛΕΠΤΟΜΕΡΕΙΑΚΟ ΔΙΑΓΡΑΜΜΑ ΕΦΑΡΜΟΓΗΣ ΤΟΥ ΦΕΚ 13/Α/1955	ΠΕΡΙΣΤΕΡΙΟΥ	ΥΠΕΝ
Περί τροποποιήσεως του ρυμοτομικού σχεδίου Περιστερίου Αττικής	A	202	1956	ΜΠΟΥΡΝΑΖΙ		ΠΕΡΙΣΤΕΡΙΟΥ	ΥΠΕΝ
Περί τροποποιήσεως του ρυμοτομικού σχεδίου Περιστερίου Αττικής	A	257	1956	ΑΓΙΟΣ ΑΝΤΩΝΙΟΣ		ΠΕΡΙΣΤΕΡΙΟΥ	ΥΠΕΝ
Περί τροποποιήσεως του ρυμοτομικού σχεδίου Περιστερίου Αττικής	A	268	1956	ΜΠΟΥΡΝΑΖΙ		ΠΕΡΙΣΤΕΡΙΟΥ	ΥΠΕΝ



ΘΕΜΑ	ΤΕΥΧ.	ΦΕΚ	ΕΤΟΣ	ΠΕΡΙΟΧΗ	ΠΕΡΙΓΡΑΦΗ/ΣΧΟΛΙΑ	ΠΕΡΙΟΧΗ - Ο.Τ.Α. ΙΣΧΥΟΣ	ΠΗΓΗ
Περί τροποποιήσεως του ρυμοτομικού σχεδίου Περιστερίου Αττικής	Α	294	1956	ΑΓΙΟΣ ΠΑΥΛΟΣ		ΠΕΡΙΣΤΕΡΙΟΥ	ΥΠΕΝ
Περί τροποποιήσεως του ρυμοτομικού σχεδίου Περιστερίου	Α	10	1957	ΑΓΙΟΣ ΠΑΥΛΟΣ		ΠΕΡΙΣΤΕΡΙΟΥ	ΥΠΕΝ
Περί τροποποιήσεως του ρυμοτομικού σχεδίου Περιστερίου Αττικής	Α	36	1957	ΑΓΙΟΣ ΠΑΥΛΟΣ		ΠΕΡΙΣΤΕΡΙΟΥ	ΥΠΕΝ

ΘΕΜΑ	ΤΕΥΧ.	ΦΕΚ	ΕΤΟΣ	ΠΕΡΙΟΧΗ	ΠΕΡΙΓΡΑΦΗ/ΣΧΟΛΙΑ	ΠΕΡΙΟΧΗ - Ο.Τ.Α. ΙΣΧΥΟΣ	ΠΗΓΗ
<p>Περί τροποποιήσεως και επεκτάσεως του ρυμοτομικού σχεδίου Περιστερίου (Αττικής) εις θέσεις Ανθούπολις και Βερακεία και καθορισμού των όρων και περιορισμών δομήσεων των οικοπέδων αυτού, Περί τροποποιήσεως του ρυμοτομικού σχεδίου Περιστερίου Αττικής, Περί τροποποιήσεως του ρυμοτομικού σχεδίου Περιστερίου κατά τα οικοδομικά τετράγωνα 530 και 538, Περί τροποποιήσεως και επεκτάσεως του ρυμοτομικού σχεδίου Περιστερίου (Αττικής) εις θέσεις Ανθούπολις και Βερακεία και καθορισμού των όρων και περιορισμών δομήσεων των οικοπέδων αυτού</p>	A	133	1957	ΑΓΙΟΣ ΡΑΦΑΗΛ, ΑΓΙΟΣ ΠΑΥΛΟΣ, ΖΩΟΔΟΧΟΣ ΠΗΓΗ ΙΛΙΟΥ, ΜΠΟΡΥΝΑΖΙ, ΑΓΙΟΣ ΠΑΥΛΟΣ, ΑΝΘΟΥΠΟΛΗ	ΕΝΤΑΞΗ	ΠΕΡΙΣΤΕΡΙΟΥ - ΙΛΙΟΥ	ΥΠΕΝ

ΘΕΜΑ	ΤΕΥΧ.	ΦΕΚ	ΕΤΟΣ	ΠΕΡΙΟΧΗ	ΠΕΡΙΓΡΑΦΗ/ΣΧΟΛΙΑ	ΠΕΡΙΟΧΗ - Ο.Τ.Α. ΙΣΧΥΟΣ	ΠΗΓΗ
Περί τροποποιήσεως του ρυμοτομικού σχεδίου Περιστερίου (Αττικής), Περί τροποποιήσεως του ρυμοτομικού σχεδίου Περιστερίου (Αττικής), εις το υπ' αριθ. 452 οικοδομικών τετράγωνον	A	56	1958	ΑΓΙΟΣ ΠΑΥΛΟΣ, ΜΠΟΥΡΝΑΖΙ		ΠΕΡΙΣΤΕΡΙΟΥ	ΥΠΕΝ
Περί τροποποιήσεως του ρυμοτομικού σχεδίου Περιστερίου Αττικής	A	70	1958	ΑΓΙΟΣ ΠΑΥΛΟΣ, ΑΓΙΟΙ ΤΑΞΙΑΡΧΕΣ		ΠΕΡΙΣΤΕΡΙΟΥ	ΥΠΕΝ
-	A	73	1958	ΤΣΑΛΛΑΒΟΥΤ Α-ΑΝΩ ΚΟΛΟΚΥΝΘ Ο, ΒΙΑΜΑΞ, ΛΟΦΟΣ ΑΞΙΩΜΑΤΙΚΩΝ, ΑΝΑΓΕΝΝΗΣΗ, ΑΓΙΟΣ ΣΠΥΡΙΔΩΝ, ΣΩΤΗΡΑΚΗ	ΑΚΥΡΩΝΕΤΑΙ	ΠΕΡΙΣΤΕΡΙΟΥ	ΥΠΕΝ
Περί τροποποιήσεως του ρυμοτομικού σχεδίου Περιστερίου (Αττικής)	A	74	1958	ΑΓΙΟΣ ΠΑΥΛΟΣ		ΠΕΡΙΣΤΕΡΙΟΥ	ΥΠΕΝ

Αττικής

ΘΕΜΑ	ΤΕΥΧ.	ΦΕΚ	ΕΤΟΣ	ΠΕΡΙΟΧΗ	ΠΕΡΙΓΡΑΦΗ/ΣΧΟΛΙΑ	ΠΕΡΙΟΧΗ - Ο.Τ.Α. ΙΣΧΥΟΣ	ΠΗΓΗ
Περί τροποποιήσεως του ρυμοτομικού σχεδίου Περιστερίου	A	101	1958	ΤΣΑΛΑΒΟΥΤ Α-ΑΝΩ ΚΟΛΟΚΥΝΘΟΥ, ΑΓΙΟΣ ΠΑΥΛΟΣ		ΠΕΡΙΣΤΕΡΙΟΥ	ΥΠΕΝ
Περί τροποποιήσεως του ρυμοτομικού σχεδίου Περιστερίου Αττικής	A	131	1958	ΑΝΘΟΥΠΟΛΗ, ΑΓΙΟΣ ΠΑΥΛΟΣ		ΠΕΡΙΣΤΕΡΙΟΥ	ΥΠΕΝ
Περί τροποποιήσεως του ρυμοτομικού σχεδίου Περιστερίου Αττικής	A	140	1958	ΑΓΙΟΙ ΤΑΞΙΑΡΧΕΣ		ΠΕΡΙΣΤΕΡΙΟΥ	ΥΠΕΝ

ΘΕΜΑ	ΤΕΥΧ.	ΦΕΚ	ΕΤΟΣ	ΠΕΡΙΟΧΗ	ΠΕΡΙΓΡΑΦΗ/ΣΧΟΛΙΑ	ΠΕΡΙΟΧΗ - Ο.Τ.Α. ΙΣΧΥΟΣ	ΠΗΓΗ
<p>Περί τροποποιήσεως του ρυμοτομικού σχεδίου Περιστερίου εις την περιοχή του λόφου Αξιωματικών και δη εις το υπ' αριθ. 927 οικοδομικών τετράγωνον, Περί τροποποιήσεως του ρυμοτομικού σχεδίου Περιστερίου Αττικής, Περί τροποποιήσεως του ρυμοτομικού σχεδίου Περιστερίου εις τα υπ' αριθ. 647, 649, 650 και 651 οικοδομικά τετράγωνα</p>	A	153	1958	ΒΙΑΜΑΞ, ΝΕΑ ΚΟΛΟΚΥΝΘ ΟΥ, ΑΝΘΟΥΠΟΛ Η		ΠΕΡΙΣΤΕΡΙΟΥ	ΥΠΕΝ

ΘΕΜΑ	ΤΕΥΧ.	ΦΕΚ	ΕΤΟΣ	ΠΕΡΙΟΧΗ	ΠΕΡΙΓΡΑΦΗ/ΣΧΟΛΙΑ	ΠΕΡΙΟΧΗ - Ο.Τ.Α. ΙΣΧΥΟΣ	ΠΗΓΗ
Περί τροποποίησης του ρυμοτομικού σχεδίου Περιστερίου, Περί τροποποίησης του ρυμοτομικού σχεδίου Περιστερίου (Αττικής) εις το υπ' αριθ. 646 οικοδομικών τετράγωνον και επεκτάσεως αυτού παρά τα υπ' αριθ. 648, 718, 719 και 720 οικοδομικά τετράγωνα	A	183	1958	ΑΝΘΟΥΠΟΛ Η, ΠΑΛΑΤΙΑΝΗ		ΠΕΡΙΣΤΕΡΙΟΥ	ΥΠΕΝ
Περί τροποποίησης του ρυμοτομικού σχεδίου Περιστερίου (Αττικής)	A	224	1958	ΜΠΟΥΡΝΑΖΙ		ΠΕΡΙΣΤΕΡΙΟΥ	ΥΠΕΝ
Περί τροποποίησης του ρυμοτομικού σχεδίου Περιστερίου Αττικής	A	228	1958	ΑΓΙΟΣ ΡΑΦΑΗΛ		ΠΕΡΙΣΤΕΡΙΟΥ	ΥΠΕΝ
Περί τροποποίησης του ρυμοτομικού σχεδίου Περιστερίου (Αττικής)	A	10	1959	ΑΓΙΟΣ ΡΑΦΑΗΛ		ΠΕΡΙΣΤΕΡΙΟΥ	ΥΠΕΝ

ΘΕΜΑ	ΤΕΥΧ.	ΦΕΚ	ΕΤΟΣ	ΠΕΡΙΟΧΗ	ΠΕΡΙΓΡΑΦΗ/ΣΧΟΛΙΑ	ΠΕΡΙΟΧΗ - Ο.Τ.Α. ΙΣΧΥΟΣ	ΠΗΓΗ
Περί τροποποιήσεως του ρυμοτομικού σχεδίου Περιστερίου	A	15	1959	ΕΥΑΓΓΕΛΙΣΤΡΙΑ		ΠΕΡΙΣΤΕΡΙΟΥ	ΥΠΕΝ
Περί τροποποιήσεως του ρυμοτομικού σχεδίου Περιστερίου Αττικής	A	27	1959	ΑΝΘΟΥΠΟΛΗ, ΑΝΩ ΑΝΘΟΥΠΟΛΗ-ΑΓΙΑ ΜΑΡΙΝΑ		ΠΕΡΙΣΤΕΡΙΟΥ	ΥΠΕΝ
Περί τροποποιήσεως του ρυμοτομικού σχεδίου Περιστερίου Αττικής	A	35	1959	ΑΓΙΟΣ ΠΑΥΛΟΣ		ΠΕΡΙΣΤΕΡΙΟΥ - ΙΛΙΟΥ	ΥΠΕΝ
Περί τροποποιήσεως του ρυμοτομικού σχεδίου Περιστερίου Αττικής	A	40	1959	ΑΓΙΟΣ ΡΑΦΑΗΛ		ΠΕΡΙΣΤΕΡΙΟΥ	ΥΠΕΝ
Περί επεκτάσεως του ρυμοτομικού σχεδίου Περιστερίου, εις περιοχήν Λόφου Αξιωματικών και δη παρά τα υπ' αριθ. 984, 985, 986 και 987 οικοδομικά τετράγωνα	A	58	1959	ΤΣΑΛΑΒΟΥΤΑ-ΑΝΩ ΚΟΛΟΚΥΝΘΟΥ	ΕΝΤΑΞΗ + ΟΡΟΙ ΔΟΜΗΣΗΣ	ΠΕΡΙΣΤΕΡΙΟΥ - ΑΙΓΑΛΕΩ	ΥΠΕΝ

ΘΕΜΑ	ΤΕΥΧ.	ΦΕΚ	ΕΤΟΣ	ΠΕΡΙΟΧΗ	ΠΕΡΙΓΡΑΦΗ/ΣΧΟΛΙΑ	ΠΕΡΙΟΧΗ - Ο.Τ.Α. ΙΣΧΥΟΣ	ΠΗΓΗ
Περί τροποποιήσεως του ρυμοτομικού σχεδίου Περιστερίου (Αττικής), εις τα υπ' αριθ. 663, 664, 665, 666, 670, 672, 683 και 684 οικοδομικά τετράγωνα	A	72	1959	ΑΝΘΟΥΠΟΛ Η		ΠΕΡΙΣΤΕΡΙΟΥ	ΥΠΕΝ
Περί τροποποιήσεως του ρυμοτομικού σχεδίου Περιστερίου (Αττικής)	A	105	1959	ΛΟΦΟΣ ΑΞΙΩΜΑΤΙΚ ΩΝ		ΠΕΡΙΣΤΕΡΙΟΥ	ΥΠΕΝ
Περί τροποποιήσεως του ρυμοτομικού σχεδίου Περιστερίου (Αττικής) εις τον υπ' αριθ. 613 κοινόχρηστον χώρον	A	119	1959	ΑΓΙΟΣ ΡΑΦΑΗΛ		ΠΕΡΙΣΤΕΡΙΟΥ	ΥΠΕΝ
Περί τροποποιήσεως του ρυμοτομικού σχεδίου Περιστερίου Αττικής	A	132	1959	ΑΝΘΟΥΠΟΛ Η		ΠΕΡΙΣΤΕΡΙΟΥ	ΥΠΕΝ
Περί τροποποιήσεως του ρυμοτομικού σχεδίου Περιστερίου Αττικής	A	213	1959	ΑΝΘΟΥΠΟΛ Η		ΠΕΡΙΣΤΕΡΙΟΥ	ΥΠΕΝ



ΘΕΜΑ	ΤΕΥΧ.	ΦΕΚ	ΕΤΟΣ	ΠΕΡΙΟΧΗ	ΠΕΡΙΓΡΑΦΗ/ΣΧΟΛΙΑ	ΠΕΡΙΟΧΗ - Ο.Τ.Α. ΙΣΧΥΟΣ	ΠΗΓΗ
Περί τροποποιήσεως του ρυμοτομικού σχεδίου Περιστερίου	Δ	6	1959	ΑΝΘΟΥΠΟΛΗ		ΠΕΡΙΣΤΕΡΙΟΥ	ΥΠΕΝ
Περί τροποποιήσεως του ρυμοτομικού σχεδίου Περιστερίου Αττικής	Δ	13	1959	ΑΣΠΡΑ ΧΩΜΑΤΑ ΠΕΡΙΣΤΕΡΙΟΥ		ΠΕΡΙΣΤΕΡΙΟΥ	ΥΠΕΝ
Περί εγκρίσεως της τροποποιήσεως και επεκτάσεως του ρυμοτομικού σχεδίου Περιστερίου (Αττικής), εις περιοχόν Λόφου Αξιωματικών και καθορισμού των όρων και περιορισμών δομήσεως των οικοπέδων αυτού	Δ	28	1959	ΛΟΦΟΣ ΑΞΙΩΜΑΤΙΚΩΝ, ΒΙΑΜΑΞ, ΤΣΑΛΑΒΟΥΤ Α-ΑΝΩ ΚΟΛΟΚΥΝΘΟΥ, ΑΝΑΓΕΝΝΗΣΗ, ΑΓΙΟΣ ΣΠΥΡΙΔΩΝ, ΣΩΤΗΡΑΚΗ, ΑΓΙΑ ΑΝΑΣΤΑΣΙΑ, ΑΓΙΟΣ ΒΑΣΙΛΕΙΟΣ	ΕΝΤΑΞΗ + ΟΡΟΙ ΔΟΜΗΣΗΣ	ΠΕΡΙΣΤΕΡΙΟΥ - ΑΙΓΑΛΕΩ	ΥΠΕΝ
Περί τροποποιήσεως του ρυμοτομικού σχεδίου Περιστερίου Αττικής	Δ	35	1959	ΝΕΑ ΚΟΛΟΚΥΝΘΟΥ		ΠΕΡΙΣΤΕΡΙΟΥ	ΥΠΕΝ

ΘΕΜΑ	ΤΕΥΧ.	ΦΕΚ	ΕΤΟΣ	ΠΕΡΙΟΧΗ	ΠΕΡΙΓΡΑΦΗ/ΣΧΟΛΙΑ	ΠΕΡΙΟΧΗ - Ο.Τ.Α. ΙΣΧΥΟΣ	ΠΗΓΗ
Περί τροποποιήσεως του ρυμοτομικού σχεδίου Περιστερίου Αττικής	Δ	39	1959	ΑΝΘΟΥΠΟΛ Η		ΠΕΡΙΣΤΕΡΙΟΥ	ΥΠΕΝ
Περί τροποποιήσεως του ρυμοτομικού σχεδίου Περιστερίου Αττικής	Δ	40	1959	ΑΓΙΟΣ ΡΑΦΑΗΛ		ΠΕΡΙΣΤΕΡΙΟΥ	ΥΠΕΝ
Περί τροποποιήσεως του ρυμοτομικού σχεδίου Περιστερίου Αττικής, εις περιοχήν Ανθουπόλεως	Δ	33	1960	ΑΝΘΟΥΠΟΛ Η		ΠΕΡΙΣΤΕΡΙΟΥ	ΥΠΕΝ
Περί τροποποιήσεως του ρυμοτομικού σχεδίου Περιστερίου (Αττικής)	Δ	43	1960	ΖΩΟΔΟΧΟΣ ΠΗΓΗ ΙΛΙΟΥ		ΠΕΡΙΣΤΕΡΙΟΥ - ΙΛΙΟΥ	ΥΠΕΝ
Περί τροποποιήσεως του ρυμοτομικού σχεδίου Περιστερίου (Αττικής)	Δ	46	1960	ΜΠΟΥΡΝΑΖΙ		ΠΕΡΙΣΤΕΡΙΟΥ	ΥΠΕΝ
Περί τροποποιήσεως του ρυμοτομικού σχεδίου Περιστερίου Αττικής	Δ	55	1960	ΑΓΙΟΙ ΤΑΞΙΑΡΧΕΣ		ΠΕΡΙΣΤΕΡΙΟΥ	ΥΠΕΝ

ΘΕΜΑ	ΤΕΥΧ.	ΦΕΚ	ΕΤΟΣ	ΠΕΡΙΟΧΗ	ΠΕΡΙΓΡΑΦΗ/ΣΧΟΛΙΑ	ΠΕΡΙΟΧΗ - Ο.Τ.Α. ΙΣΧΥΟΣ	ΠΗΓΗ
Περί κυρώσεως δύο (2) τοπογραφικών φύλλων εφαρμογής του σχεδίου ρυμοτομίας Περιστερίου εις την περιοχήν Βερακεία, υπό κλίμακα 1 : 500	Δ	61	1960	ΑΓΙΟΣ ΠΑΥΛΟΣ, ΖΩΟΔΟΧΟΣ ΠΗΓΗ ΙΛΙΟΥ	ΔΙΑΓΡΑΜΜΑ ΕΦΑΡΜΟΓΗΣ ΤΟΥ ΦΕΚ 133/Α/1957	ΠΕΡΙΣΤΕΡΙΟΥ	ΥΠΕΝ
Περί τροποποιήσεως και επεκτάσεως του ρυμοτομικού σχεδίου Περιστερίου (Αττικής)	Δ	75	1960	ΤΣΑΛΑΒΟΥΤ Α-ΑΝΩ ΚΟΛΟΚΥΝΘΟΥ		ΠΕΡΙΣΤΕΡΙΟΥ	ΥΠΕΝ
Περί τροποποιήσεως του ρυμοτομικού σχεδίου Περιστερίου - Αττικής	Δ	135	1960	ΛΟΦΟΣ ΑΞΙΩΜΑΤΙΚΩΝ		ΠΕΡΙΣΤΕΡΙΟΥ	ΥΠΕΝ
Περί τροποποιήσεως του ρυμοτομικού σχεδίου Περιστερίου Αττικής	Δ	178	1960	ΑΓΙΟΣ ΑΝΤΩΝΙΟΣ, ΑΝΘΟΥΠΟΛΗ		ΠΕΡΙΣΤΕΡΙΟΥ	ΥΠΕΝ
Περί τροποποιήσεως του ρυμοτομικού σχεδίου Περιστερίου (Αττικής)	Δ	182	1960	ΣΩΤΗΡΑΚΗ		ΠΕΡΙΣΤΕΡΙΟΥ - ΑΙΓΑΛΕΩ	ΥΠΕΝ

ΘΕΜΑ	ΤΕΥΧ.	ΦΕΚ	ΕΤΟΣ	ΠΕΡΙΟΧΗ	ΠΕΡΙΓΡΑΦΗ/ΣΧΟΛΙΑ	ΠΕΡΙΟΧΗ - Ο.Τ.Α. ΙΣΧΥΟΣ	ΠΗΓΗ
Περί τροποποιήσεως του ρυμοτομικού σχεδίου Περιστερίου Αττικής	Δ	9	1961	ΑΝΘΟΥΠΟΛ Η		ΠΕΡΙΣΤΕΡΙΟΥ	ΥΠΕΝ
Περί τροποποιήσεως του ρυμοτομικού σχεδίου Περιστερίου	Δ	49	1961	ΣΩΤΗΡΑΚΗ		ΠΕΡΙΣΤΕΡΙΟΥ - ΑΙΓΑΛΕΩ	ΥΠΕΝ
Περί τροποποιήσεως του ρυμοτομικού σχεδίου Περιστερίου Αττικής	Δ	68	1961	ΛΟΦΟΣ ΑΞΙΩΜΑΤΙΚΩΝ		ΠΕΡΙΣΤΕΡΙΟΥ	ΥΠΕΝ
Περί τροποποιήσεως του ρυμοτομικού σχεδίου Περιστερίου Αττικής	Δ	70	1961	ΑΝΘΟΥΠΟΛ Η		ΠΕΡΙΣΤΕΡΙΟΥ	ΥΠΕΝ
Περί κυρώσεως Πρακτικού Επιτροπής διορθώσεως ασυμφωνιών Νομού Αττικής	Δ	72	1961	ΑΝΘΟΥΠΟΛ Η		ΠΕΡΙΣΤΕΡΙΟΥ	ΥΔΟΜ ΠΕΡΙΣΤΕΡΙΟΥ
Περί τροποποιήσεως του ρυμοτομικού σχεδίου Περιστερίου Αττικής	Δ	80	1961	ΤΣΑΛΑΒΟΥΤ Α-ΑΝΩ ΚΟΛΟΚΥΝΘΟΥ		ΠΕΡΙΣΤΕΡΙΟΥ	ΥΠΕΝ
Περί τροποποιήσεως του ρυμοτομικού σχεδίου Περιστερίου Αττικής	Δ	81	1961	ΛΟΦΟΣ ΑΞΙΩΜΑΤΙΚΩΝ, ΑΓΙΑ ΑΝΑΣΤΑΣΙΑ		ΠΕΡΙΣΤΕΡΙΟΥ	ΥΠΕΝ

ΘΕΜΑ	ΤΕΥΧ.	ΦΕΚ	ΕΤΟΣ	ΠΕΡΙΟΧΗ	ΠΕΡΙΓΡΑΦΗ/ΣΧΟΛΙΑ	ΠΕΡΙΟΧΗ - Ο.Τ.Α. ΙΣΧΥΟΣ	ΠΗΓΗ
Περί τροποποιήσεως του ρυμοτομικού σχεδίου Περιστερίου Αττικής	Δ	87	1961	ΜΠΟΥΡΝΑΖΙ		ΠΕΡΙΣΤΕΡΙΟΥ	ΥΠΕΝ
Περί τροποποιήσεως του ρυμοτομικού σχεδίου Περιστερίου Αττικής	Δ	92	1961	ΛΟΦΟΣ ΑΞΙΩΜΑΤΙΚΩΝ		ΠΕΡΙΣΤΕΡΙΟΥ	ΥΠΕΝ
Περί τροποποιήσεως του ρυμοτομικού σχεδίου Περιστερίου	Δ	93	1961	ΑΓΙΟΣ ΣΠΥΡΙΔΩΝ, ΣΩΤΗΡΑΚΗ		ΠΕΡΙΣΤΕΡΙΟΥ - ΑΙΓΑΛΕΩ	ΥΠΕΝ
Περί τροποποιήσεως του ρυμοτομικού σχεδίου Περιστερίου (Αττικής) και αναθεωρήσεως των όρων και περιορισμών δομήσεως τινών των οικοπέδων αυτού	Δ	102	1961	ΜΠΟΥΡΝΑΖΙ , ΝΕΑ ΚΟΛΟΚΥΝΘΟΥ		ΠΕΡΙΣΤΕΡΙΟΥ	ΥΠΕΝ
Περί τροποποιήσεως του ρυμοτομικού σχεδίου Περιστερίου (Αττικής)	Δ	107	1961	ΑΓΙΟΣ ΡΑΦΑΗΛ		ΠΕΡΙΣΤΕΡΙΟΥ	ΥΠΕΝ

ΘΕΜΑ	ΤΕΥΧ.	ΦΕΚ	ΕΤΟΣ	ΠΕΡΙΟΧΗ	ΠΕΡΙΓΡΑΦΗ/ΣΧΟΛΙΑ	ΠΕΡΙΟΧΗ - Ο.Τ.Α. ΙΣΧΥΟΣ	ΠΗΓΗ
Περί τροποποιήσεως του ρυμοτομικού σχεδίου Περιστερίου κατά τα Ο.Τ. 587, 600 και 539 κοινόχρηστον χώρων	Δ	108	1961	ΑΓΙΟΣ ΡΑΦΑΗΛ		ΠΕΡΙΣΤΕΡΙΟΥ	ΥΠΕΝ
Περί τροποποιήσεως του ρυμοτομικού σχεδίου Περιστερίου Αττικής	Δ	12	1962	ΣΩΤΗΡΑΚΗ		ΠΕΡΙΣΤΕΡΙΟΥ - ΑΙΓΑΛΕΩ	ΥΠΕΝ
Περί τροποποιήσεως του ρυμοτομικού σχεδίου Περιστερίου δια καθορισμού της θέσεως Ιερού Ναού Αγίας Μαρίνης Ανθουπόλεως	Δ	43	1962	ΑΝΩ ΑΝΘΟΥΠΟΛ Η-ΑΓΙΑ ΜΑΡΙΝΑ		ΠΕΡΙΣΤΕΡΙΟΥ	ΥΠΕΝ
Περί καθορισμού των ορών και περιορισμών δομήσεως εις την περιοχήν Περιστερίου (Αττικής)	Δ	53	1962	ΓΕΝΙΚΟ		ΠΕΡΙΣΤΕΡΙΟΥ	ΥΠΕΝ

ΘΕΜΑ	ΤΕΥΧ.	ΦΕΚ	ΕΤΟΣ	ΠΕΡΙΟΧΗ	ΠΕΡΙΓΡΑΦΗ/ΣΧΟΛΙΑ	ΠΕΡΙΟΧΗ - Ο.Τ.Α. ΙΣΧΥΟΣ	ΠΗΓΗ
Περί τροποποιήσεως του ρυμοτομικού σχεδίου Περιστερίου Αττικής	Δ	55	1962	ΕΥΑΓΓΕΛΙΣΤΡΙΑ		ΠΕΡΙΣΤΕΡΙΟΥ	ΥΠΕΝ
Περί τροποποιήσεως του ρυμοτομικού σχεδίου Περιστερίου Αττικής	Δ	69	1962	ΜΠΟΥΡΝΑΖΙ		ΠΕΡΙΣΤΕΡΙΟΥ	ΥΠΕΝ
Περί τροποποιήσεως του ρυμοτομικού σχεδίου Περιστερίου Αττικής	Δ	93	1962	ΜΠΟΥΡΝΑΖΙ		ΠΕΡΙΣΤΕΡΙΟΥ	ΥΠΕΝ
Περί τροποποιήσεως του ρυμοτομικού σχεδίου Περιστερίου Αττικής	Δ	93	1962	ΕΥΑΓΓΕΛΙΣΤΡΙΑ		ΠΕΡΙΣΤΕΡΙΟΥ	ΥΠΕΝ
Περί τροποποιήσεως του ρυμοτομικού σχεδίου Περιστερίου Αττικής εις περιοχήν Ανθουπόλεως κατά τα Ο.Τ. 303, 304, 305, 306	Δ	94	1962	ΑΓΙΟΣ ΡΑΦΑΗΛ		ΠΕΡΙΣΤΕΡΙΟΥ	ΥΠΕΝ
Περί τροποποιήσεως του ρυμοτομικού σχεδίου Περιστερίου κατά τα Ο.Τ. 331, 333 και 335	Δ	94	1962	ΕΥΑΓΓΕΛΙΣΤΡΙΑ		ΠΕΡΙΣΤΕΡΙΟΥ	ΥΠΕΝ

ΘΕΜΑ	ΤΕΥΧ.	ΦΕΚ	ΕΤΟΣ	ΠΕΡΙΟΧΗ	ΠΕΡΙΓΡΑΦΗ/ΣΧΟΛΙΑ	ΠΕΡΙΟΧΗ - Ο.Τ.Α. ΙΣΧΥΟΣ	ΠΗΓΗ
Περί τροποποιήσεως του ρυμοτομικού σχεδίου Περιστερίου Αττικής	Δ	115	1962	ΜΠΟΥΡΝΑΖΙ		ΠΕΡΙΣΤΕΡΙΟΥ	ΥΠΕΝ
Περί συμπληρώσεως του άρθρου 2 και αντικατάστασής του άρθρου 4 του από 29.4.1947 Β. Δ. «περί καθορισμού των όρων και περιορισμών δομήσεως εις την περιοχήν Περιστερίου (Αττικής)» (ΦΕΚ. 53 Α')	Δ	120	1962	ΓΕΝΙΚΟ		ΠΕΡΙΣΤΕΡΙΟΥ	ΕΤ
Περί τροποποιήσεως του ρυμοτομικού σχεδίου Περιστερίου Αττικής	Δ	156	1962	ΜΠΟΥΡΝΑΖΙ , ΝΕΑ ΚΟΛΟΚΥΝΘ ΟΥ		ΠΕΡΙΣΤΕΡΙΟΥ	ΥΠΕΝ
Περί τροποποιήσεως του ρυμοτομικού σχεδίου Περιστερίου Αττικής (Ανθούπολις)	Δ	157	1962	ΑΝΘΟΥΠΟΛ Η		ΠΕΡΙΣΤΕΡΙΟΥ	ΥΠΕΝ
Περί τροποποιήσεως του ρυμοτομικού σχεδίου Περιστερίου	Δ	9	1963	ΕΥΑΓΓΕΛΙΣΤΡ ΙΑ, ΑΓΙΟΙ ΤΑΞΙΑΡΧΕΣ, ΜΑΣΧΑ		ΠΕΡΙΣΤΕΡΙΟΥ	ΥΠΕΝ



ΘΕΜΑ	ΤΕΥΧ.	ΦΕΚ	ΕΤΟΣ	ΠΕΡΙΟΧΗ	ΠΕΡΙΓΡΑΦΗ/ΣΧΟΛΙΑ	ΠΕΡΙΟΧΗ - Ο.Τ.Α. ΙΣΧΥΟΣ	ΠΗΓΗ
Περί τροποποιήσεως του ρυμοτομικού σχεδίου Περιστερίου Αττικής	Δ	46	1963	ΛΟΦΟΣ ΑΞΙΩΜΑΤΙΚΩΝ		ΠΕΡΙΣΤΕΡΙΟΥ	ΥΠΕΝ
Περί επεκτάσεως του ρυμοτομικού σχεδίου ΠΕΡΙΣΤΕΡΙΟΥ(Αττικής)	Δ	93	1963	ΑΓΙΑ ΤΡΙΑΔΑ-ΠΕΥΚΑ ΒΕΡΔΗ		ΠΕΡΙΣΤΕΡΙΟΥ	ΥΠΕΝ
Περί τροποποιήσεως του ρυμοτομικού σχεδίου Περιστερίου Αττικής	Δ	113	1963	ΜΠΟΥΡΝΑΖΙ		ΠΕΡΙΣΤΕΡΙΟΥ	ΥΠΕΝ
Περί τροποποιήσεως του ρυμοτομικού σχεδίου Περιστερίου Αττικής	Δ	198	1963	ΑΝΘΟΥΠΟΛΗ		ΠΕΡΙΣΤΕΡΙΟΥ	ΥΠΕΝ
Περί τροποποιήσεως του ρυμοτομικού σχεδίου Περιστερίου	Δ	46	1964	ΑΓΙΟΣ ΠΑΥΛΟΣ		ΠΕΡΙΣΤΕΡΙΟΥ	ΥΠΕΝ
Περί τροποποιήσεως του ρυμοτομικού σχεδίου Νέων Λισίων (Αττικής)	Δ	47	1964	ΖΩΟΔΟΧΟΣ ΠΗΓΗ, ΑΓΙΟΣ ΡΑΦΑΗΛ		ΠΕΡΙΣΤΕΡΙΟΥ - ΙΛΙΟΥ	ΥΠΕΝ
Περί τροποποιήσεως του ρυμοτομικού σχεδίου Περιστερίου Αττικής	Δ	116	1964	ΛΟΦΟΣ ΑΞΙΩΜΑΤΙΚΩΝ		ΠΕΡΙΣΤΕΡΙΟΥ	ΥΠΕΝ

ΘΕΜΑ	ΤΕΥΧ.	ΦΕΚ	ΕΤΟΣ	ΠΕΡΙΟΧΗ	ΠΕΡΙΓΡΑΦΗ/ΣΧΟΛΙΑ	ΠΕΡΙΟΧΗ - Ο.Τ.Α. ΙΣΧΥΟΣ	ΠΗΓΗ
Περί τροποποιήσεως του ρυμοτομικού σχεδίου Περιστερίου Αττικής κατά Ο.Τ. 832, 835, 836, 837, 838, 839 και 840	Δ	125	1964	ΛΟΦΟΣ ΑΞΙΩΜΑΤΙΚ ΩΝ		ΠΕΡΙΣΤΕΡΙΟΥ	ΥΠΕΝ
Περί τροποποιήσεως του ρυμοτομικού σχεδίου Περιστερίου Αττικής	Δ	2	1965	ΜΑΣΧΑ		ΠΕΡΙΣΤΕΡΙΟΥ	ΥΠΕΝ
Περί τροποποιήσεως του ρυμοτομικού σχεδίου Περιστερίου Αττικής	Δ	49	1965	ΑΓΙΟΣ ΠΑΥΛΟΣ		ΠΕΡΙΣΤΕΡΙΟΥ	ΥΠΕΝ
Περί τροποποιήσεως του ρυμοτομικού σχεδίου Περιστερίου Αττικής	Δ	60	1965	ΜΠΟΥΡΝΑΖΙ		ΠΕΡΙΣΤΕΡΙΟΥ	ΥΠΕΝ
Περί τροποποιήσεως του ρυμοτομικού σχεδίου Περιστερίου (Αττικής) κατά Ο.Τ. 559 και 560	Δ	194	1965	ΑΓΙΟΣ ΠΑΥΛΟΣ		ΠΕΡΙΣΤΕΡΙΟΥ	ΥΠΕΝ

ΘΕΜΑ	ΤΕΥΧ.	ΦΕΚ	ΕΤΟΣ	ΠΕΡΙΟΧΗ	ΠΕΡΙΓΡΑΦΗ/ΣΧΟΛΙΑ	ΠΕΡΙΟΧΗ - Ο.Τ.Α. ΙΣΧΥΟΣ	ΠΗΓΗ
Περί τροποποιήσεως του ρυμοτομικού σχεδίου Περιστερίου Αττικής, μετά συγχρόνου επιβολής προκηπίου εις τινα οικοπέδα αυτού	Δ	195	1965	ΒΙΑΜΑΞ		ΠΕΡΙΣΤΕΡΙΟΥ	ΥΠΕΝ
Περί τροποποιήσεως του ρυμοτομικού σχεδίου Περιστερίου Αττικής	Δ	201	1965	ΑΝΩ ΑΝΘΟΥΠΟΛ Η-ΑΓΙΑ ΜΑΡΙΝΑ		ΠΕΡΙΣΤΕΡΙΟΥ	ΥΠΕΝ
Περί τροποποιήσεως και επεκτάσεως του ρυμοτομικού σχεδίου Περιστερίου (Αττικής) και καθορισμού των όρων και περιορισμών δομήσεως των οικοπέδων αυτού	Δ	15	1966	ΑΓΙΟΣ ΙΩΑΝΝΗΣ- ΑΝΩ ΣΕΠΟΛΙΑ	ΕΝΤΑΞΗ	ΠΕΡΙΣΤΕΡΙΟΥ	ΥΠΕΝ
-	Δ	46	1966	ΧΩΡΙΣ	ΑΚΥΡΩΘΗΚΣ ΑΠΟ ΑΠΟΦΑΣΗ Σ.Ε. 1499/67	ΠΕΡΙΣΤΕΡΙΟΥ	ΥΠΕΝ
Περί τροποποιήσεως του ρυμοτομικού σχεδίου Περιστερίου Αττικής	Δ	51	1966	ΤΣΑΛΑΒΟΥΤ Α-ΑΝΩ ΚΟΛΟΚΥΝΘ ΟΥ		ΠΕΡΙΣΤΕΡΙΟΥ	ΥΠΕΝ

ΘΕΜΑ	ΤΕΥΧ.	ΦΕΚ	ΕΤΟΣ	ΠΕΡΙΟΧΗ	ΠΕΡΙΓΡΑΦΗ/ΣΧΟΛΙΑ	ΠΕΡΙΟΧΗ - Ο.Τ.Α. ΙΣΧΥΟΣ	ΠΗΓΗ
Περί τροποποιήσεως του ρυμοτομικού σχεδίου Περιστερίου Αττικής	Δ	54	1966	ΑΓΙΟΣ ΡΑΦΑΗΛ		ΠΕΡΙΣΤΕΡΙΟΥ	ΥΠΕΝ
Περί τροποποιήσεως του ρυμοτομικού σχεδίου Περιστερίου Αττικής	Δ	89	1966	ΕΥΑΓΓΕΛΙΣΤΡ ΙΑ		ΠΕΡΙΣΤΕΡΙΟΥ	ΥΠΕΝ
Περί τροποποιήσεως του ρυμοτομικού σχεδίου Περιστερίου Αττικής	Δ	138	1966	ΑΝΘΟΥΠΟΛ Η		ΠΕΡΙΣΤΕΡΙΟΥ	ΥΠΕΝ
Περί τροποποιήσεως του ρυμοτομικού σχεδίου Περιστερίου Αττικής	Δ	174	1966	ΛΟΦΟΣ ΑΞΙΩΜΑΤΙΚ ΩΝ		ΠΕΡΙΣΤΕΡΙΟΥ	ΥΠΕΝ
Περί εγκρίσεως διορθώσεως ασυμφωνίας εδάφους οδού Κυκλάδων (Περιστερίου) Ν. Αττικής	Δ	195	1966	ΑΓΙΟΣ ΑΝΤΩΝΙΟΣ		ΠΕΡΙΣΤΕΡΙΟΥ	ΥΔΟΜ ΠΕΡΙΣΤΕΡΙΟ Υ

ΘΕΜΑ	ΤΕΥΧ.	ΦΕΚ	ΕΤΟΣ	ΠΕΡΙΟΧΗ	ΠΕΡΙΓΡΑΦΗ/ΣΧΟΛΙΑ	ΠΕΡΙΟΧΗ - Ο.Τ.Α. ΙΣΧΥΟΣ	ΠΗΓΗ
Περί τροποποιήσεως και επεκτάσεως των ρυμοτομικών σχεδίων Χαϊδαρίου και Περιστερίου (Αττικής) και καθορισμού των όρων και περιορισμών δομήσεως των οικοπέδων αυτών.	Δ	37	1967	ΑΓΙΟΣ ΑΝΔΡΕΑΣ -- ΑΝΩ ΛΟΦΟΣ -- ΑΓΙΑ ΓΡΗΓΟΡΟΥΣ Α -- ΠΑΛΑΤΑΚΙ -- ΔΑΣΟΣ	ΕΝΤΑΞΗ + ΟΡΟΙ ΔΟΜΗΣΗΣ	ΧΑΪΔΑΡΙΟΥ - ΠΕΡΙΣΤΕΡΙΟΥ - ΑΙΓΑΛΕΩ	ΥΠΕΝ
Περί τροποποιήσεως του ρυμοτομικού σχεδίου Περιστερίου Αττικής	Δ	40	1967	ΛΟΦΟΣ ΑΞΙΩΜΑΤΙΚ ΩΝ		ΠΕΡΙΣΤΕΡΙΟΥ	ΥΠΕΝ
Περί τροποποιήσεως του ρυμοτομικού σχεδίου Περιστερίου Αττικής	Δ	57	1967	ΕΥΑΓΓΕΛΙΣΤΡ ΙΑ		ΠΕΡΙΣΤΕΡΙΟΥ	ΥΠΕΝ
Περί τροποποιήσεως του ρυμοτομικού σχεδίου Περιστερίου Αττικής	Δ	72	1967	ΣΩΤΗΡΑΚΗ		ΠΕΡΙΣΤΕΡΙΟΥ - ΑΙΓΑΛΕΩ	ΥΠΕΝ

ΘΕΜΑ	ΤΕΥΧ.	ΦΕΚ	ΕΤΟΣ	ΠΕΡΙΟΧΗ	ΠΕΡΙΓΡΑΦΗ/ΣΧΟΛΙΑ	ΠΕΡΙΟΧΗ - Ο.Τ.Α. ΙΣΧΥΟΣ	ΠΗΓΗ
Περί τροποποιήσεως του ρυμοτομικού σχεδίου Πετρουπόλεως Αττικής μετά συγχρόνου επιβολής προκηπίου εις τίνα οικόπεδα αυτού	Δ	98	1967	ΚΗΠΟΥΠΟΛ Η-ΝΗΣΑΚΙ		ΠΕΤΡΟΥΠΟΛΕ ΩΣ - ΠΕΡΙΣΤΕΡΙΟΥ	ΥΠΕΝ
Περί τροποποιήσεως του ρυμοτομικού σχεδίου Πετρουπόλεως	Δ	107	1967	ΙΛΙΟΥ		ΙΛΙΟΥ - ΠΕΡΙΣΤΕΡΙΟΥ	ΥΠΕΝ
Περί τροποποιήσεως του ρυμοτομικού σχεδίου Περιστερίου (Αττικής)	Δ	120	1967	ΛΟΦΟΣ ΑΞΙΩΜΑΤΙΚ ΩΝ	ΑΠΟΣΤΑΣΗ ΑΠΟ Ρ.Γ.	ΠΕΡΙΣΤΕΡΙΟΥ	ΥΠΕΝ
Περί τροποποιήσεως του ρυμοτομικού σχεδίου Περιστερίου Αττικής μετά συγχρόνου επιβολής προκηπίου εις τίνα οικόπεδα αυτού	Δ	135	1967	ΛΟΦΟΣ ΑΞΙΩΜΑΤΙΚ ΩΝ		ΠΕΡΙΣΤΕΡΙΟΥ	ΥΠΕΝ

ΘΕΜΑ	ΤΕΥΧ.	ΦΕΚ	ΕΤΟΣ	ΠΕΡΙΟΧΗ	ΠΕΡΙΓΡΑΦΗ/ΣΧΟΛΙΑ	ΠΕΡΙΟΧΗ - Ο.Τ.Α. ΙΣΧΥΟΣ	ΠΗΓΗ
Περί εγκρίσεως διορθώσεως της ασυμφωνίας μεταξύ του από 14.1.1966 διατάγματος εγκριθέντος σχεδίου και πραγματικότητας οικοδομών και λοιπών κτισμάτων εις Αγιον Ίωάννην Θεολόγον Περιστερίου	Δ	150	1967	ΑΓΙΟΣ ΙΩΑΝΝΗΣ- ΑΝΩ ΣΕΠΟΛΙΑ		ΠΕΡΙΣΤΕΡΙΟΥ	ΥΔΟΜ ΠΕΡΙΣΤΕΡΙΟ Υ
Περί τροποποιήσεως του ρυμοτομικού σχεδίου Περιστερίου Αττικής	Δ	167	1967	ΑΓΙΟΣ ΒΑΣΙΛΕΙΟΣ		ΠΕΡΙΣΤΕΡΙΟΥ	ΥΠΕΝ
Περί τροποποιήσεως των ρυμοτομικών σχεδίων Αιγάλεω (Αττικής) και Περιστερίου (Αττικής)	Δ	183	1967	ΑΓΙΟΣ ΣΠΥΡΙΔΩΝ, ΛΟΦΟΣ ΑΞΙΩΜΑΤΙΚ ΩΝ, ΒΙΑΜΑΞ, ΑΓΙΟΙ ΤΑΞΙΑΡΧΕΣ		ΠΕΡΙΣΤΕΡΙΟΥ	ΥΠΕΝ
Περί τροποποιήσεως του ρυμοτομικού σχεδίου Περιστερίου	Δ	59	1968	ΑΓΙΟΙ ΤΑΞΙΑΡΧΕΣ		ΠΕΡΙΣΤΕΡΙΟΥ	ΥΠΕΝ
Περί τροποποιήσεως του ρυμοτομικού σχεδίου Περιστερίου Αττικής	Δ	97	1968	ΑΓΙΟΣ ΡΑΦΑΗΛ		ΠΕΡΙΣΤΕΡΙΟΥ	ΥΠΕΝ

ΘΕΜΑ	ΤΕΥΧ.	ΦΕΚ	ΕΤΟΣ	ΠΕΡΙΟΧΗ	ΠΕΡΙΓΡΑΦΗ/ΣΧΟΛΙΑ	ΠΕΡΙΟΧΗ - Ο.Τ.Α. ΙΣΧΥΟΣ	ΠΗΓΗ
Περί τροποποιήσεως των όρων και περιορισμών δομήσεως ενίων οικοπέδων του ρυμοτομικού σχεδίου Περιστερίου (Αττικής)	Δ	108	1968	ΜΠΟΥΡΝΑΖΙ		ΠΕΡΙΣΤΕΡΙΟΥ	ΕΤ
Περί τροποποιήσεως του ρυμοτομικού σχεδίου Νέων Λισίων	Δ	137	1968	ΑΓΙΟΣ ΠΑΥΛΟΣ -- ΖΩΟΔΟΧΟΣ ΠΗΓΗ ΙΛΙΟΥ		ΠΕΡΙΣΤΕΡΙΟΥ - ΙΛΙΟΥ	ΥΠΕΝ
Περί τροποποιήσεως του ρυμοτομικού σχεδίου Περιστερίου	Δ	141	1968	ΛΟΦΟΣ ΑΞΙΩΜΑΤΙΚΩΝ, ΑΓΙΟΣ ΡΑΦΑΗΛ		ΠΕΡΙΣΤΕΡΙΟΥ	ΥΠΕΝ
Περί τροποποιήσεως του ρυμοτομικού σχεδίου Περιστερίου μετά συγχρόνου επιβολής προκηπίου εις τινά οικόπεδα αυτού	Δ	148	1968	ΑΓΙΟΣ ΙΩΑΝΝΗΣ-ΑΝΩ ΣΕΠΟΛΙΑ		ΠΕΡΙΣΤΕΡΙΟΥ	ΥΠΕΝ
Περί τροποποιήσεως του ρυμοτομικού σχεδίου Περιστερίου Αττικής	Δ	4	1969	ΑΓΙΟΙ ΤΑΞΙΑΡΧΕΣ		ΠΕΡΙΣΤΕΡΙΟΥ	ΥΠΕΝ



ΘΕΜΑ	ΤΕΥΧ.	ΦΕΚ	ΕΤΟΣ	ΠΕΡΙΟΧΗ	ΠΕΡΙΓΡΑΦΗ/ΣΧΟΛΙΑ	ΠΕΡΙΟΧΗ - Ο.Τ.Α. ΙΣΧΥΟΣ	ΠΗΓΗ
Περί τροποποιήσεως του ρυμοτομικού σχεδίου Περιστερίου Αττικής, κατά το Ο.Τ. 500, μετά συγχρόνου επιβολής προκηπίου εις τίνα οικόπεδα αυτού	Δ	43	1969	ΜΠΟΥΡΝΑΖΙ		ΠΕΡΙΣΤΕΡΙΟΥ	ΥΠΕΝ
Περί τροποποιήσεως του ρυμοτομικού σχεδίου Περιστερίου μετά συγχρόνου επιβολής προκηπίου εις τίνα οικόπεδα αυτού	Δ	62	1969	ΛΟΦΟΣ ΑΞΙΩΜΑΤΙΚ ΩΝ		ΠΕΡΙΣΤΕΡΙΟΥ	ΥΠΕΝ
Περί τροποποιήσεως του από 8.3.1967 Β.Δ. περί τροποποιήσεως και επεκτάσεως των ρυμοτομικών σχεδίων Χαϊδαρίου και Περιστερίου (Αττικής) και καθορισμού των όρων και περιορισμών δομήσεως των οικοπέδων αυτών	Δ	77	1969	ΑΓΙΟΣ ΑΝΔΡΕΑΣ,Α ΝΩ ΛΟΦΟΣ, ΑΓΙΑ ΓΡΗΓΟΡΟΥΣ Α, ΠΑΛΑΤΑΚΙ, ΔΑΣΟΣ		ΠΕΡΙΣΤΕΡΙΟΥ - ΧΑΪΔΑΡΙΟΥ	ΥΠΕΝ

ΘΕΜΑ	ΤΕΥΧ.	ΦΕΚ	ΕΤΟΣ	ΠΕΡΙΟΧΗ	ΠΕΡΙΓΡΑΦΗ/ΣΧΟΛΙΑ	ΠΕΡΙΟΧΗ - Ο.Τ.Α. ΙΣΧΥΟΣ	ΠΗΓΗ
Περί τροποποιήσεως του ρυμοτομικού σχεδίου Νέων Λιοσίων Αττικής	Δ	79	1969	ΖΩΟΔΟΧΟΣ ΠΗΓΗ ΙΛΙΟΥ		ΠΕΡΙΣΤΕΡΙΟΥ - ΙΛΙΟΥ	ΥΠΕΝ
Περί τροποποιήσεως του ρυμοτομικού σχεδίου Περιστερίου Αττικής μετά συγχρόνου επιβολής προκηπίου εις τινα οικόπεδα αυτού	Δ	98	1969	ΒΙΑΜΑΞ		ΠΕΡΙΣΤΕΡΙΟΥ	ΥΠΕΝ
-	Δ	105	1969	ΧΩΡΙΣ	ΑΝΑΣΤΟΛΗ ΟΙΚΟΔΟΜΙΚΩΝ ΕΡΓΑΣΙΩΝ	ΠΕΡΙΣΤΕΡΙΟΥ	ΥΠΕΝ
Περί τροποποιήσεως του ρυμοτομικού σχεδίου Περιστερίου (Αττικής)	Δ	107	1969	ΣΩΤΗΡΑΚΗ		ΠΕΡΙΣΤΕΡΙΟΥ - ΑΙΓΑΛΕΩ	ΥΠΕΝ
Περί τροποποιήσεως του ρυμοτομικού σχεδίου Περιστερίου Αττικής	Δ	151	1969	ΛΟΦΟΣ ΑΞΙΩΜΑΤΙΚΩΝ		ΠΕΡΙΣΤΕΡΙΟΥ	ΥΠΕΝ

ΘΕΜΑ	ΤΕΥΧ.	ΦΕΚ	ΕΤΟΣ	ΠΕΡΙΟΧΗ	ΠΕΡΙΓΡΑΦΗ/ΣΧΟΛΙΑ	ΠΕΡΙΟΧΗ - Ο.Τ.Α. ΙΣΧΥΟΣ	ΠΗΓΗ
Περί καθορισμού των όρων και περιορισμών δομήσεως των οικοπέδων των κειμένων εντός των ορίων οικισμών εχόντων εγκεκριμένον ρυμοτομικόν σχέδιον	Δ	164	1969	ΓΕΝΙΚΟ	ΟΡΟΙ ΔΟΜΗΣΗΣ - ΧΩΡΙΣ ΣΧΕΔΙΟ	ΕΠΙΚΡΑΤΕΙΑ	ΕΤ
Περί τροποποιήσεως του ρυμοτομικού σχεδίου Περιστερίου κατά τα Ο.Τ. 141, 142, 157	Δ	166	1969	ΑΓΙΟΙ ΤΑΞΙΑΡΧΕΣ		ΠΕΡΙΣΤΕΡΙΟΥ	ΥΠΕΝ
Περί τροποποιήσεως του ρυμοτομικού σχεδίου Δήμου Περιστερίου μετά συγχρόνου καταργήσεως προκηπίου εις τινά οικόπεδα αυτού	Δ	177	1969	ΑΓΙΟΙ ΤΑΞΙΑΡΧΕΣ		ΠΕΡΙΣΤΕΡΙΟΥ	ΥΠΕΝ
Περί τροποποιήσεως του ρυμοτομικού σχεδίου Περιστερίου (Αττικής)	Δ	192	1969	ΑΓΙΟΣ ΠΑΥΛΟΣ	ΑΠΟΣΤΑΣΗ ΑΠΌ Ρ.Γ.	ΠΕΡΙΣΤΕΡΙΟΥ	ΥΠΕΝ
Περί τροποποιήσεως του ρυμοτομικού σχεδίου Περιστερίου Αττικής	Δ	233	1969	ΑΝΘΟΥΠΟΛ Η		ΠΕΡΙΣΤΕΡΙΟΥ	ΥΠΕΝ

ΘΕΜΑ	ΤΕΥΧ.	ΦΕΚ	ΕΤΟΣ	ΠΕΡΙΟΧΗ	ΠΕΡΙΓΡΑΦΗ/ΣΧΟΛΙΑ	ΠΕΡΙΟΧΗ - Ο.Τ.Α. ΙΣΧΥΟΣ	ΠΗΓΗ
Περί τροποποιήσεως του ρυμοτομικού σχεδίου Περιστερίου	Δ	6	1970	ΑΓΙΟΣ ΠΑΥΛΟΣ		ΠΕΡΙΣΤΕΡΙΟΥ	ΥΠΕΝ
Περί τροποποιήσεως του ρυμοτομικού σχεδίου Περιστερίου εις Ο.Τ. 821	Δ	59	1970	ΛΟΦΟΣ ΑΞΙΩΜΑΤΙΚΩΝ		ΠΕΡΙΣΤΕΡΙΟΥ	ΥΠΕΝ
Περί τροποποιήσεως του ρυμοτομικού σχεδίου Περιστερίου	Δ	85	1970	ΑΓΙΟΙ ΤΑΞΙΑΡΧΕΣ		ΠΕΡΙΣΤΕΡΙΟΥ	ΥΠΕΝ
Περί τροποποιήσεως και επεκτάσεως του ρυμοτομικού σχεδίου Περιστερίου (Αττικής) και καθορισμού των όρων και περιορισμών δομήσεως των οικοπέδων αυτού	Δ	139	1970	ΑΓΙΟΣ ΙΕΡΟΘΕΟΣ, ΑΣΠΡΑ ΧΩΜΑΤΑ ΠΕΡΙΣΤΕΡΙΟΥ, ΑΓΙΟΣ ΒΑΣΙΛΕΙΟΣ, ΑΝΘΟΥΠΟΛΗ, ΑΝΩ ΑΝΘΟΥΠΟΛΗ-ΑΓΙΑ ΜΑΡΙΝΑ, ΑΓΙΟΣ ΓΕΩΡΓΙΟΣ	ΕΝΤΑΞΗ - ΜΕΡΙΚΗ ΑΚΥΡΩΣΗ ΣΤΑ Ο.Τ.753, 757 ΑΠΟ ΑΠΟΦΑΣΕΙΣ Σ.Ε. 562/1972, 119/1971	ΠΕΡΙΣΤΕΡΙΟΥ	ΥΠΕΝ

ΘΕΜΑ	ΤΕΥΧ.	ΦΕΚ	ΕΤΟΣ	ΠΕΡΙΟΧΗ	ΠΕΡΙΓΡΑΦΗ/ΣΧΟΛΙΑ	ΠΕΡΙΟΧΗ - Ο.Τ.Α. ΙΣΧΥΟΣ	ΠΗΓΗ
Περί τροποποιήσεως και επεκτάσεως του ρυμοτομικού σχεδίου Περιστερίου (Αττικής) και καθορισμού των όρων και περιορισμών δομήσεως των οικοπέδων αυτού	Δ	144	1970	ΤΣΑΛΑΒΟΥΤ Α-ΑΝΩ ΚΟΛΟΚΥΝΘ ΟΥ	ΕΝΤΑΞΗ	ΠΕΡΙΣΤΕΡΙΟΥ	ΥΠΕΝ
Περί τροποποιήσεως του ρυμοτομικού σχεδίου Περιστερίου Αττικής	Δ	221	1970	ΤΣΑΛΑΒΟΥΤ Α-ΑΝΩ ΚΟΛΟΚΥΝΘ ΟΥ		ΠΕΡΙΣΤΕΡΙΟΥ	ΥΠΕΝ
Περί τροποποιήσεως του από 14.8.1961 Β.Δ)τος περί τροποποιήσεως του ρυμοτομικού σχεδίου Περιστερίου (Αττικής) και αναθεωρήσεως των όρων και περιορισμών δομήσεως τινών οικοπέδων αυτού	Δ	249	1970	ΜΠΟΥΡΝΑΖΙ , ΝΕΑ ΚΟΛΟΚΥΝΘ ΟΥ		ΠΕΡΙΣΤΕΡΙΟΥ	ΕΤ
Περί τροποποιήσεως και επεκτάσεως των ρυμοτομικών σχεδίων Περιστερίου και Πετρούπολης (Αττικής) και καθορισμού των	Δ	260	1970	ΚΗΠΟΥΠΟΛ Η-ΝΗΣΑΚΙ	ΕΝΤΑΞΗ + ΟΡΟΙ ΔΟΜΗΣΗΣ	ΠΕΤΡΟΥΠΟΛΕ ΩΣ - ΠΕΡΙΣΤΕΡΙΟΥ - ΙΛΙΟΥ	ΥΠΕΝ

ΘΕΜΑ	ΤΕΥΧ.	ΦΕΚ	ΕΤΟΣ	ΠΕΡΙΟΧΗ	ΠΕΡΙΓΡΑΦΗ/ΣΧΟΛΙΑ	ΠΕΡΙΟΧΗ - Ο.Τ.Α. ΙΣΧΥΟΣ	ΠΗΓΗ
όρων και περιορισμών δομήσεως των οικοπέδων αυτών							
Περί τροποποιήσεως και επεκτάσεως του ρυμοτομικού σχεδίου Περιστερίου (Αττικής) και καθορισμού των όρων και περιορισμών δομήσεως των οικοπέδων αυτού	Δ	311	1970	ΑΣΠΡΑ ΧΩΜΑΤΑ ΠΕΡΙΣΤΕΡΙΟΥ , ΑΓΙΟΣ ΒΑΣΙΛΕΙΟΣ, ΑΓΙΟΣ ΕΛΕΥΘΕΡΙΟΣ , ΝΕΑ ΖΩΗ, ΧΡΥΣΟΥΠΟΛ Η, ΑΓΙΟΣ ΙΕΡΟΘΕΟΣ	ΕΝΤΑΞΗ + ΟΡΟΙ ΔΟΜΗΣΗΣ	ΠΕΡΙΣΤΕΡΙΟΥ - ΠΕΤΡΟΥΠΟΛΕ ΩΣ	ΥΠΕΝ
Περί καθορισμού των όρων και περιορισμών δομήσεως οικοπέδων τινών του ρυμοτομικού σχεδίου Περιστερίου (Αττικής)	Δ	60	1971	ΤΣΑΛΑΒΟΥΤ Α-ΑΝΩ ΚΟΛΟΚΥΝΘ ΟΥ		ΠΕΡΙΣΤΕΡΙΟΥ	ΕΤ
Περί τροποποιήσεως και επεκτάσεως του ρυμοτομικού σχεδίου Περιστερίου (Αττικής) και καθορισμού των όρων και περιορισμών δομήσεως των οικοπέδων αυτού	Δ	73	1971	ΤΣΑΛΑΒΟΥΤ Α-ΑΝΩ ΚΟΛΟΚΥΝΘ ΟΥ	ΕΝΤΑΞΗ	ΠΕΡΙΣΤΕΡΙΟΥ	ΥΠΕΝ

ΘΕΜΑ	ΤΕΥΧ.	ΦΕΚ	ΕΤΟΣ	ΠΕΡΙΟΧΗ	ΠΕΡΙΓΡΑΦΗ/ΣΧΟΛΙΑ	ΠΕΡΙΟΧΗ - Ο.Τ.Α. ΙΣΧΥΟΣ	ΠΗΓΗ
Περί τροποποιήσεως του ρυμοτομικού σχεδίου Περιστερίου εις περιοχήν Αγίου Ιωάννου Θεολόγου μετά συγχρόνου επιβολής προκηπίου εις τινα οικοπέδα αυτού (Ο.Τ. 1018 — 1023)	Δ	103	1971	ΑΓΙΟΣ ΙΩΑΝΝΗΣ- ΑΝΩ ΣΕΠΟΛΙΑ		ΠΕΡΙΣΤΕΡΙΟΥ	ΥΠΕΝ
Περί τροποποιήσεως του ρυμοτομικού σχεδίου Περιστερίου (Αττικής)	Δ	146	1971	ΑΓΙΟΣ ΠΑΥΛΟΣ		ΠΕΡΙΣΤΕΡΙΟΥ	ΥΠΕΝ
Περί τροποποιήσεως και επεκτάσεως του ρυμοτομικού σχεδίου Περιστερίου (Αττικής) και καθορισμού των όρων και περιορισμών δομήσεως των οικοπέδων αυτού	Δ	151	1971	ΛΟΦΟΣ ΑΞΙΩΜΑΤΙΚ ΩΝ, ΑΓΙΑ ΑΝΑΣΤΑΣΙΑ, ΑΝΩ ΛΟΦΟΣ, ΝΕΑ ΖΩΗ	ΕΝΤΑΞΗ	ΠΕΡΙΣΤΕΡΙΟΥ	ΥΠΕΝ
Περί τροποποιήσεως του ρυμοτομικού σχεδίου Περιστερίου (Αττικής)	Δ	201	1971	ΑΓΙΟΣ ΑΝΤΩΝΙΟΣ		ΠΕΡΙΣΤΕΡΙΟΥ	ΥΠΕΝ

ΘΕΜΑ	ΤΕΥΧ.	ΦΕΚ	ΕΤΟΣ	ΠΕΡΙΟΧΗ	ΠΕΡΙΓΡΑΦΗ/ΣΧΟΛΙΑ	ΠΕΡΙΟΧΗ - Ο.Τ.Α. ΙΣΧΥΟΣ	ΠΗΓΗ
Περί τροποποιήσεως και επεκτάσεως του ρυμοτομικού σχεδίου Περιστερίου (Αττικής) και καθορισμού των όρων και περιορισμών δομήσεως των οικοπέδων αυτού	Δ	203	1971	ΤΣΑΛΑΒΟΥΤ Α-ΑΝΩ ΚΟΛΟΚΥΝΘ ΟΥ	ΕΝΤΑΞΗ	ΠΕΡΙΣΤΕΡΙΟΥ	ΥΠΕΝ
Περί τροποποιήσεως του ρυμοτομικού σχεδίου Περιστερίου (Αττικής)	Δ	241	1971	ΑΓΙΟΣ ΒΑΣΙΛΕΙΟΣ		ΠΕΡΙΣΤΕΡΙΟΥ	ΥΠΕΝ
Περί τροποποιήσεως του ρυμοτομικού σχεδίου Περιστερίου Αττικής	Δ	307	1971	ΤΣΑΛΑΒΟΥΤ Α-ΑΝΩ ΚΟΛΟΚΥΝΘ ΟΥ		ΠΕΡΙΣΤΕΡΙΟΥ	ΥΠΕΝ
Περί τροποποιήσεως του ρυμοτομικού σχεδίου Περιστερίου (Αττικής)	Δ	71	1972	ΑΓΙΟΣ ΙΕΡΟΘΕΟΣ		ΠΕΡΙΣΤΕΡΙΟΥ	ΥΠΕΝ
Περί τροποποιήσεως του ρυμοτομικού σχεδίου Περιστερίου (Αττικής)	Δ	73	1972	ΝΕΑ ΖΩΗ		ΠΕΡΙΣΤΕΡΙΟΥ	ΥΠΕΝ
Περί τροποποιήσεως του ρυμοτομικού σχεδίου Περιστερίου (Αττικής)	Δ	111	1972	ΑΝΩ ΑΝΘΟΥΠΟΛ Η-ΑΓΙΑ ΜΑΡΙΝΑ, ΑΓΙΟΣ ΓΕΩΡΓΙΟΣ, ΛΟΦΟΣ ΑΞΙΩΜΑΤΙΚ ΩΝ		ΠΕΡΙΣΤΕΡΙΟΥ	ΥΠΕΝ



ΘΕΜΑ	ΤΕΥΧ.	ΦΕΚ	ΕΤΟΣ	ΠΕΡΙΟΧΗ	ΠΕΡΙΓΡΑΦΗ/ΣΧΟΛΙΑ	ΠΕΡΙΟΧΗ - Ο.Τ.Α. ΙΣΧΥΟΣ	ΠΗΓΗ
Περί τροποποιήσεως του ρυμοτομικού σχεδίου Περιστερίου (Αττικής), καταργήσεως προκηπίων και επιβολής στοών	Δ	166	1972	ΑΓΙΟΣ ΙΕΡΟΘΕΟΣ		ΠΕΡΙΣΤΕΡΙΟΥ	ΥΠΕΝ
Περί τροποποιήσεως του ρυμοτομικού σχεδίου Περιστερίου (Αττικής)	Δ	181	1972	ΑΓΙΟΣ ΕΛΕΥΘΕΡΙΟΣ		ΠΕΡΙΣΤΕΡΙΟΥ	ΥΠΕΝ
Περί τροποποιήσεως του ρυμοτομικού σχεδίου Περιστερίου	Δ	186	1972	ΑΝΩ ΛΟΦΟΣ		ΠΕΡΙΣΤΕΡΙΟΥ	ΥΠΕΝ
Περί τροποποιήσεως του ρυμοτομικού σχεδίου Περιστερίου (Αττικής)	Δ	311	1972	ΤΣΑΛΑΒΟΥΤ Α-ΑΝΩ ΚΟΛΟΚΥΝΘ ΟΥ		ΠΕΡΙΣΤΕΡΙΟΥ	ΥΠΕΝ
Περί τροποποιήσεως του ρυμοτομικού σχεδίου Περιστερίου ( Αττικής)	Δ	11	1973	ΑΓΙΟΣ ΒΑΣΙΛΕΙΟΣ		ΠΕΡΙΣΤΕΡΙΟΥ	ΥΠΕΝ
Περί τροποποιήσεως του ρυμοτομικού σχεδίου Περιστερίου	Δ	30	1973	ΑΓΙΑ ΑΝΑΣΤΑΣΙΑ		ΠΕΡΙΣΤΕΡΙΟΥ	ΥΠΕΝ

ΘΕΜΑ	ΤΕΥΧ.	ΦΕΚ	ΕΤΟΣ	ΠΕΡΙΟΧΗ	ΠΕΡΙΓΡΑΦΗ/ΣΧΟΛΙΑ	ΠΕΡΙΟΧΗ - Ο.Τ.Α. ΙΣΧΥΟΣ	ΠΗΓΗ
Περί τροποποιήσεως του ρυμοτομικού σχεδίου Περιστερίου ( Αττικής) εις την περιοχήν Αγίου Ιεροθέου	Δ	41	1973	ΑΣΠΡΑ ΧΩΜΑΤΑ ΠΕΡΙΣΤΕΡΙΟΥ		ΠΕΡΙΣΤΕΡΙΟΥ	ΥΠΕΝ
Περί τροποποιήσεως του ρυμοτομικού σχεδίου Περιστερίου (Αττικής)	Δ	42	1973	ΑΓΙΟΣ ΒΑΣΙΛΕΙΟΣ, ΛΟΦΟΣ ΑΞΙΩΜΑΤΙΚΩΝ		ΠΕΡΙΣΤΕΡΙΟΥ	ΥΠΕΝ
Περί τροποποιήσεως του ρυμοτομικού σχεδίου Περιστερίου (Αττικής)	Δ	49	1973	ΣΩΤΗΡΑΚΗ		ΠΕΡΙΣΤΕΡΙΟΥ - ΑΙΓΑΛΕΩ	ΥΠΕΝ
Περί τροποποιήσεως του ρυμοτομικού σχεδίου Περιστερίου (Αττικής) και επιβολής στοών	Δ	55	1973	ΧΩΡΑΦΑ, ΧΡΥΣΟΥΠΟΛΗ, ΑΓΙΟΣ ΕΛΕΥΘΕΡΙΟΣ, ΑΣΠΡΑ ΧΩΜΑΤΑ ΠΕΡΙΣΤΕΡΙΟΥ		ΠΕΡΙΣΤΕΡΙΟΥ	ΥΠΕΝ
Περί επεκτάσεως του ρυμοτομικού σχεδίου Περιστερίου (Αττικής) και καθορισμού των όρων και περιορισμών δομήσεως των οικοπέδων αυτού	Δ	90	1973	ΛΟΦΟΣ ΑΞΙΩΜΑΤΙΚΩΝ, ΑΓΙΑ ΑΝΑΣΤΑΣΙΑ, ΑΝΩ ΛΟΦΟΣ	ΕΝΤΑΞΗ	ΠΕΡΙΣΤΕΡΙΟΥ	ΥΠΕΝ

ΘΕΜΑ	ΤΕΥΧ.	ΦΕΚ	ΕΤΟΣ	ΠΕΡΙΟΧΗ	ΠΕΡΙΓΡΑΦΗ/ΣΧΟΛΙΑ	ΠΕΡΙΟΧΗ - Ο.Τ.Α. ΙΣΧΥΟΣ	ΠΗΓΗ
Περί τροποποιήσεως του ρυμοτομικού σχεδίου Περιστερίου (Αττικής)	Δ	138	1973	ΑΓΙΟΣ ΑΝΤΩΝΙΟΣ		ΠΕΡΙΣΤΕΡΙΟΥ	ΥΠΕΝ
Περί τροποποιήσεως του ρυμοτομικού σχεδίου Περιστερίου (Αττικής)	Δ	154	1973	ΕΥΑΓΓΕΛΙΣΤΡΙΑ		ΠΕΡΙΣΤΕΡΙΟΥ	ΥΠΕΝ
Περί Γενικού Οικοδομικού Κανονισμού	Α	124	1973	ΓΕΝΙΚΟ	ΓΟΚ 1973 - ΧΩΡΙΣ ΣΧΕΔΙΟ - ΕΙΝΑΙ ΤΕΥΧΟΣ Α	ΕΠΙΚΡΑΤΕΙΑ	ΕΤ
Περί τροποποιήσεως του ρυμοτομικού σχεδίου Περιστερίου (Αττικής) εις την περιοχήν Ανω Λόφου	Δ	3	1974	ΑΓΙΑ ΑΝΑΣΤΑΣΙΑ	ΚΑΤΑΡΓΕΙΤΑΙ Η ΣΥΝΘΗΚΗ ΓΙΑ ΤΙΣ ΠΛΑΓΙΕΣ ΑΠΟΣΤΑΣΕΙΣ	ΠΕΡΙΣΤΕΡΙΟΥ	ΥΠΕΝ
Περί τροποποιήσεως του ρυμοτομικού σχεδίου Περιστερίου(Αττικής), εις την περιοχήν Αγίου Ιεροθέου	Δ	5	1974	ΑΓΙΟΣ ΓΕΩΡΓΙΟΣ		ΠΕΡΙΣΤΕΡΙΟΥ	ΥΠΕΝ
Περί τροποποιήσεως του ρυμοτομικού σχεδίου Περιστερίου (Αττικής)	Δ	70	1974	ΑΓΙΟΙ ΤΑΞΙΑΡΧΕΣ		ΠΕΡΙΣΤΕΡΙΟΥ	ΥΠΕΝ
Περί τροποποιήσεως του ρυμοτομικού σχεδίου Περιστερίου (Αττικής)	Δ	133	1974	ΑΓΙΟΣ ΙΕΡΟΘΕΟΣ		ΠΕΡΙΣΤΕΡΙΟΥ	ΥΠΕΝ

ΘΕΜΑ	ΤΕΥΧ.	ΦΕΚ	ΕΤΟΣ	ΠΕΡΙΟΧΗ	ΠΕΡΙΓΡΑΦΗ/ΣΧΟΛΙΑ	ΠΕΡΙΟΧΗ - Ο.Τ.Α. ΙΣΧΥΟΣ	ΠΗΓΗ
Περί τροποποιήσεως του ρυμοτομικού σχεδίου Περιστερίου (Αττικής)	Δ	150	1974	ΑΝΩ ΑΝΘΟΥΠΟΛ Η-ΑΓΙΑ ΜΑΡΙΝΑ		ΠΕΡΙΣΤΕΡΙΟΥ	ΥΠΕΝ
Περί τροποποιήσεως του ρυμοτομικού σχεδίου Περιστερίου (Αττικής)	Δ	153	1974	ΑΓΙΟΣ ΠΑΥΛΟΣ		ΠΕΡΙΣΤΕΡΙΟΥ	ΥΠΕΝ
Περί τροποποιήσεως του ρυμοτομικού σχεδίου Περιστερίου	Δ	158	1974	ΝΕΑ ΖΩΗ		ΠΕΡΙΣΤΕΡΙΟΥ	ΥΠΕΝ
Περί μερικής ανακλήσεως του από 14/12/1970 Β.Δ/τος περί τροποποιήσεως και επεκτάσεως του ρυμοτομικού σχεδίου Περιστερίου	Δ	182	1974	ΑΣΠΡΑ ΧΩΜΑΤΑ ΠΕΡΙΣΤΕΡΙΟΥ	ΑΦΟΡΑ ΤΟ ΦΕΚ 311/Δ/1970 - ΚΑΤΑΡΓΗΣΗ ΟΤ	ΠΕΡΙΣΤΕΡΙΟΥ - ΠΕΤΡΟΥΠΟΛΕ ΩΣ	ΥΠΕΝ
Περί τροποποιήσεως του ρυμοτομικού σχεδίου Περιστερίου (Αττικής)	Δ	40	1975	ΤΣΑΛΑΒΟΥΤ Α-ΑΝΩ ΚΟΛΟΚΥΝΘ ΟΥ		ΠΕΡΙΣΤΕΡΙΟΥ	ΥΠΕΝ
Περί τροποποιήσεως του ρυμοτομικού σχεδίου Περιστερίου (Αττικής)	Δ	48	1975	ΑΓΙΑ ΑΝΑΣΤΑΣΙΑ		ΠΕΡΙΣΤΕΡΙΟΥ	ΥΠΕΝ

ΘΕΜΑ	ΤΕΥΧ.	ΦΕΚ	ΕΤΟΣ	ΠΕΡΙΟΧΗ	ΠΕΡΙΓΡΑΦΗ/ΣΧΟΛΙΑ	ΠΕΡΙΟΧΗ - Ο.Τ.Α. ΙΣΧΥΟΣ	ΠΗΓΗ
Περί τροποποιήσεως του ρυμοτομικού σχεδίου Περιστερίου (Αττικής)	Δ	81	1975	ΑΣΠΡΑ ΧΩΜΑΤΑ ΠΕΡΙΣΤΕΡΙΟΥ		ΠΕΡΙΣΤΕΡΙΟΥ	ΥΠΕΝ
Περί τροποποιήσεως του ρυμοτομικού σχεδίου Περιστερίου	Δ	96	1975	ΛΟΦΟΣ ΑΞΙΩΜΑΤΙΚΩΝ		ΠΕΡΙΣΤΕΡΙΟΥ	ΥΠΕΝ
Περί τροποποιήσεως του ρυμοτομικού σχεδίου Περιστερίου (Αττικής)	Δ	173	1975	ΑΝΘΟΥΠΟΛΗ		ΠΕΡΙΣΤΕΡΙΟΥ	ΥΠΕΝ
Περί τροποποιήσεως του ρυμοτομικού σχεδίου Νέων Λιοσίων (Αττικής)	Δ	225	1975	ΑΓΙΟΣ ΡΑΦΑΗΛ ΠΕΡΙΣΤΕΡΙΟΥ		ΠΕΡΙΣΤΕΡΙΟΥ	ΥΠΕΝ
Περί τροποποιήσεως των ρυμοτομικών σχεδίων Αθηνών και Περιστερίου (Αττικής)	Δ	227	1975	ΤΣΑΛΑΒΟΥΤΑ-ΑΝΩ ΚΟΛΟΚΥΝΘΟΥ, ΣΩΤΗΡΑΚΗ, ΕΛΑΙΩΝΑΣ, ΚΟΛΟΚΥΝΘΟΥ		ΠΕΡΙΣΤΕΡΙΟΥ - ΑΙΓΑΛΕΩ	ΥΠΕΝ
Περί τροποποιήσεως του ρυμοτομικού σχεδίου Περιστερίου	Δ	101	1976	ΑΓΙΑ ΑΝΑΣΤΑΣΙΑ		ΠΕΡΙΣΤΕΡΙΟΥ	ΥΠΕΝ
Περί τροποποιήσεως του ρυμοτομικού σχεδίου Περιστερίου (Αττικής)	Δ	129	1976	ΑΓΙΟΣ ΓΕΩΡΓΙΟΣ		ΠΕΡΙΣΤΕΡΙΟΥ	ΥΠΕΝ

ΘΕΜΑ	ΤΕΥΧ.	ΦΕΚ	ΕΤΟΣ	ΠΕΡΙΟΧΗ	ΠΕΡΙΓΡΑΦΗ/ΣΧΟΛΙΑ	ΠΕΡΙΟΧΗ - Ο.Τ.Α. ΙΣΧΥΟΣ	ΠΗΓΗ
Περί τροποποιήσεως του ρυμοτομικού σχεδίου Περιστερίου (Αττικής)	Δ	275	1976	ΕΥΑΓΓΕΛΙΣΤΡΙΑ		ΠΕΡΙΣΤΕΡΙΟΥ	ΥΠΕΝ
Περί τροποποιήσεως του ρυμοτομικού σχεδίου Περιστερίου (Αττικής)	Δ	47	1977	ΑΓΙΟΣ ΓΕΩΡΓΙΟΣ		ΠΕΡΙΣΤΕΡΙΟΥ	ΥΠΕΝ
Περί τροποποιήσεως του ρυμοτομικού σχεδίου Περιστερίου (Αττικής)	Δ	52	1977	ΑΓΙΟΣ ΙΕΡΟΘΕΟΣ, ΝΕΑ ΖΩΗ		ΠΕΡΙΣΤΕΡΙΟΥ	ΥΠΕΝ
Περί τροποποιήσεως και επεκτάσεως του ρυμοτομικού σχεδίου Περιστερίου (Αττικής)	Δ	69	1977	ΧΩΡΑΦΑ, ΑΓΙΟΣ ΙΕΡΟΘΕΟΣ		ΠΕΡΙΣΤΕΡΙΟΥ	ΥΠΕΝ
Περί τροποποιήσεως του ρυμοτομικού σχεδίου Περιστερίου (Αττικής)	Δ	227	1977	ΑΝΩ ΑΝΘΟΥΠΟΛΗ-ΑΓΙΑ ΜΑΡΙΝΑ, ΑΓΙΟΣ ΓΕΩΡΓΙΟΣ		ΠΕΡΙΣΤΕΡΙΟΥ	ΥΠΕΝ
Περί τροποποιήσεως του ρυμοτομικού σχεδίου Περιστερίου (Αττικής)	Δ	268	1977	ΛΟΦΟΣ ΑΞΙΩΜΑΤΙΚΩΝ		ΠΕΡΙΣΤΕΡΙΟΥ	ΥΠΕΝ

ΘΕΜΑ	ΤΕΥΧ.	ΦΕΚ	ΕΤΟΣ	ΠΕΡΙΟΧΗ	ΠΕΡΙΓΡΑΦΗ/ΣΧΟΛΙΑ	ΠΕΡΙΟΧΗ - Ο.Τ.Α. ΙΣΧΥΟΣ	ΠΗΓΗ
Περί καταργήσεως του προκηπίου (πρασιάς) ενίων οικοπέδων του ρυμοτομικού σχεδίου Περιστερίου (Αττικής)	Δ	343	1977	ΤΣΑΛΑΒΟΥΤ Α-ΑΝΩ ΚΟΛΟΚΥΝΘ ΟΥ		ΠΕΡΙΣΤΕΡΙΟΥ	ΥΠΕΝ
Περί τροποποιήσεως του ρυμοτομικού σχεδίου Περιστερίου (Αττικής)	Δ	348	1977	ΑΓΙΑ ΑΝΑΣΤΑΣΙΑ		ΠΕΡΙΣΤΕΡΙΟΥ	ΥΠΕΝ
Περί καταργήσεως προκηπίου (πρασιάς) και επιβολής στοών επί ενίων οικοπέδων του ρυμοτομικού σχεδίου Περιστερίου (Αττικής)	Δ	348	1977	ΑΓΙΟΣ ΒΑΣΙΛΕΙΟΣ, ΑΣΠΡΑ ΧΩΜΑΤΑ ΠΕΡΙΣΤΕΡΙΟΥ , ΑΓΙΟΣ ΙΕΡΟΘΕΟΣ		ΠΕΡΙΣΤΕΡΙΟΥ	ΥΠΕΝ
Περί τροποποιήσεως του ρυμοτομικού σχεδίου Περιστερίου (Αττικής)	Δ	351	1977	ΤΣΑΛΑΒΟΥΤ Α-ΑΝΩ ΚΟΛΟΚΥΝΘ ΟΥ		ΠΕΡΙΣΤΕΡΙΟΥ	ΥΠΕΝ

ΘΕΜΑ	ΤΕΥΧ.	ΦΕΚ	ΕΤΟΣ	ΠΕΡΙΟΧΗ	ΠΕΡΙΓΡΑΦΗ/ΣΧΟΛΙΑ	ΠΕΡΙΟΧΗ - Ο.Τ.Α. ΙΣΧΥΟΣ	ΠΗΓΗ
Περί τροποποιήσεως του από 30.12.1973 Π.Δ/τος περί τροποποιήσεως του ρυμοτομικού σχεδίου Περιστερίου (Αττικής) εις την περιοχήν Ανω Λόφου	Δ	358	1977	ΑΓΙΑ ΑΝΑΣΤΑΣΙΑ		ΠΕΡΙΣΤΕΡΙΟΥ	ΕΤ
Περί τροποποιήσεως του ρυμοτομικού σχεδίου Περιστερίου (Αττικής)	Δ	396	1977	ΧΡΥΣΟΥΠΟΛ Η		ΠΕΡΙΣΤΕΡΙΟΥ	ΥΠΕΝ
Περί τροποποιήσεως του ρυμοτομικού σχεδίου Περιστερίου (Αττικής)	Δ	490	1977	ΑΣΠΡΑ ΧΩΜΑΤΑ ΠΕΡΙΣΤΕΡΙΟΥ		ΠΕΡΙΣΤΕΡΙΟΥ	ΥΠΕΝ
Περί τροποποιήσεως του ρυμοτομικού σχεδίου Περιστερίου (Αττικής) δια του καθορισμού χώρου δι' ανέγερσιν Σχολείου	Δ	499	1977	ΑΓΙΟΣ ΡΑΦΑΗΛ		ΠΕΡΙΣΤΕΡΙΟΥ	ΥΠΕΝ



ΘΕΜΑ	ΤΕΥΧ.	ΦΕΚ	ΕΤΟΣ	ΠΕΡΙΟΧΗ	ΠΕΡΙΓΡΑΦΗ/ΣΧΟΛΙΑ	ΠΕΡΙΟΧΗ - Ο.Τ.Α. ΙΣΧΥΟΣ	ΠΗΓΗ
Περί τροποποιήσεως του ρυμοτομικού σχεδίου Περιστερίου Αττικής δια επαυξήσεως εγκεκριμένου χώρου για την ανέγερση σχολείου	Δ	133	1978	ΛΟΦΟΣ ΑΞΙΩΜΑΤΙΚΩΝ		ΠΕΡΙΣΤΕΡΙΟΥ	ΥΠΕΝ
Περί τροποποιήσεως του ρυμοτομικού σχεδίου Περιστερίου (Αττικής)	Δ	162	1978	ΛΟΦΟΣ ΑΞΙΩΜΑΤΙΚΩΝ		ΠΕΡΙΣΤΕΡΙΟΥ	ΥΠΕΝ
Περί τροποποιήσεως του ρυμοτομικού σχεδίου Περιστερίου (Αττικής)	Δ	246	1978	ΑΓΙΟΣ ΙΕΡΟΘΕΟΣ, ΑΓΙΟΣ ΠΑΥΛΟΣ		ΠΕΡΙΣΤΕΡΙΟΥ	ΥΠΕΝ
Περί τροποποιήσεως του ρυμοτομικού σχεδίου Περιστερίου (Αττικής)	Δ	258	1978	ΤΣΑΛΑΒΟΥΤ Α-ΑΝΩ ΚΟΛΟΚΥΝΘΟΥ		ΠΕΡΙΣΤΕΡΙΟΥ	ΥΠΕΝ
Περί επεκτάσεως του ρυμοτομικού σχεδίου Χαϊδαρίου (Αττικής) δια του χαρακτηρισμού χώρων δι' ανέγερσιν Σχολείων	Δ	289	1978	ΔΑΣΟΣ-ΠΑΛΑΤΑΚΙ	ΕΝΤΑΞΗ	ΧΑΪΔΑΡΙΟΥ - ΠΕΡΙΣΤΕΡΙΟΥ	ΥΠΕΝ
Περί τροποποιήσεως του ρυμοτομικού σχεδίου Περιστερίου (Αττικής)	Δ	436	1978	ΛΟΦΟΣ ΑΞΙΩΜΑΤΙΚΩΝ		ΠΕΡΙΣΤΕΡΙΟΥ	ΥΠΕΝ

ΘΕΜΑ	ΤΕΥΧ.	ΦΕΚ	ΕΤΟΣ	ΠΕΡΙΟΧΗ	ΠΕΡΙΓΡΑΦΗ/ΣΧΟΛΙΑ	ΠΕΡΙΟΧΗ - Ο.Τ.Α. ΙΣΧΥΟΣ	ΠΗΓΗ
Περί τροποποιήσεως του ρυμοτομικού σχεδίου Περιστερίου (Αττικής)	Δ	462	1978	ΑΓΙΟΣ ΠΑΥΛΟΣ		ΠΕΡΙΣΤΕΡΙΟΥ	ΥΠΕΝ
Περί τροποποιήσεως του ρυμοτομικού σχεδίου Περιστερίου (Αττικής)	Δ	470	1978	ΤΣΑΛΑΒΟΥΤ Α-ΑΝΩ ΚΟΛΟΚΥΝΘ ΟΥ		ΠΕΡΙΣΤΕΡΙΟΥ	ΥΠΕΝ
Περί τροποποιήσεως του ρυμοτομικού σχεδίου Περιστερίου (Αττικής)	Δ	518	1978	ΛΟΦΟΣ ΑΞΙΩΜΑΤΙΚ ΩΝ		ΠΕΡΙΣΤΕΡΙΟΥ	ΥΠΕΝ
Περί χαρακτηρισμού ως Παραδοσιακών Οικισμών τινών του Κράτους και καθορισμού των όρων κι περιορισμών δομήσεως των οικοπέδων αυτών	Δ	594	1978	ΓΕΝΙΚΟ	ΠΑΡΑΔΟΣΙΑΚΟΙ ΟΙΚΙΣΜΟΙ - ΧΩΡΙΣ ΣΧΕΔΙΟ	ΕΠΙΚΡΑΤΕΙΑ	ΕΤ
Περί τροποποιήσεως του ρυμοτομικού σχεδίου Περιστερίου (Αττικής)	Δ	644	1978	ΑΓΙΟΣ ΕΛΕΥΘΕΡΙΟΣ -ΛΟΦΟΣ ΑΞΙΩΜΑΤΙΚ ΩΝ		ΠΕΡΙΣΤΕΡΙΟΥ	ΥΠΕΝ
Περί τροποποιήσεως του ρυμοτομικού σχεδίου Περιστερίου Αττικής δια του καθορισμού χώρου για ανέγερση σχολείου	Δ	679	1978	ΝΕΑ ΚΟΛΟΚΥΝΘ ΟΥ		ΠΕΡΙΣΤΕΡΙΟΥ	ΥΠΕΝ

ΘΕΜΑ	ΤΕΥΧ.	ΦΕΚ	ΕΤΟΣ	ΠΕΡΙΟΧΗ	ΠΕΡΙΓΡΑΦΗ/ΣΧΟΛΙΑ	ΠΕΡΙΟΧΗ - Ο.Τ.Α. ΙΣΧΥΟΣ	ΠΗΓΗ
Περί τροποποιήσεως του ρυμοτομικού σχεδίου Περιστερίου (Αττικής)	Δ	17	1979	ΜΠΟΥΡΝΑΖΙ		ΠΕΡΙΣΤΕΡΙΟΥ	ΥΠΕΝ
Περί τροποποιήσεως του ρυμοτομικού σχεδίου Περιστερίου (Αττικής)	Δ	30	1979	ΑΓΙΟΣ ΠΑΥΛΟΣ		ΠΕΡΙΣΤΕΡΙΟΥ	ΥΠΕΝ
Διόρθωση σφαλμάτων στον Πίνακα Παραδοσιακών οικισμών του Υπουργείου Δημ. Έργων	Δ	83	1979	ΓΕΝΙΚΟ	ΠΑΡΑΔΟΣΙΑΚΟΙ ΟΙΚΙΣΜΟΙ - ΧΩΡΙΣ ΣΧΕΔΙΟ	ΕΠΙΚΡΑΤΕΙΑ	ΕΤ
Περί τροποποιήσεως ρυμοτομικών σχεδίων ενίων Δήμων και Κοινοτήτων περιφέρειας τέως Διοικ. Πρωτευούσης δια του καθορισμού χώρων παιδικής χαράς	Δ	91	1979	ΓΕΝΙΚΟ	ΠΑΙΔΙΚΕΣ ΧΑΡΕΣ	ΠΕΡΙΣΤΕΡΙΟΥ - ΦΥΛΗΣ	ΥΠΕΝ

ΘΕΜΑ	ΤΕΥΧ.	ΦΕΚ	ΕΤΟΣ	ΠΕΡΙΟΧΗ	ΠΕΡΙΓΡΑΦΗ/ΣΧΟΛΙΑ	ΠΕΡΙΟΧΗ - Ο.Τ.Α. ΙΣΧΥΟΣ	ΠΗΓΗ
Περί συμπληρώσεως του από 25.8.1969 Β. Δ/τος «περί καθορισμού των όρων και περιορισμών δομήσεως των οικοπέδων των κειμένων εντός των ορίων οικισμών εχόντων εγκεκριμένον ρυμοτομικόν σχέδιον».	Δ	105	1979	ΓΕΝΙΚΟ	ΟΡΟΙ ΔΟΜΗΣΗΣ - ΧΩΡΙΣ ΣΧΕΔΙΟ	ΕΠΙΚΡΑΤΕΙΑ	ΕΤ
Περί τροποποιήσεως του ρυμοτομικού σχεδίου Περιστερίου (Αττικής)	Δ	128	1979	ΑΝΘΟΥΠΟΛ Η-ΝΕΑ ΖΩΗ		ΠΕΡΙΣΤΕΡΙΟΥ	ΥΠΕΝ
Περί τροποποιήσεως του ρυμοτομικού σχεδίου Περιστερίου (Αττικής) δι' επαυξήσεως καθορισθέντος χώρου δι' ανέγερσιν σχολείου	Δ	135	1979	ΑΓΙΟΣ ΡΑΦΑΗΛ		ΠΕΡΙΣΤΕΡΙΟΥ	ΥΠΕΝ
Περί τροποποιήσεως του ρυμοτομικού σχεδίου Περιστερίου (Αττικής)	Δ	139	1979	ΑΓΙΑ ΑΝΑΣΤΑΣΙΑ		ΠΕΡΙΣΤΕΡΙΟΥ	ΥΠΕΝ
Περί τροποποιήσεως του ρυμοτομικού σχεδίου Περιστερίου (Αττικής)	Δ	141	1979	ΑΓΙΑ ΑΝΑΣΤΑΣΙΑ		ΠΕΡΙΣΤΕΡΙΟΥ	ΥΠΕΝ

ΘΕΜΑ	ΤΕΥΧ.	ΦΕΚ	ΕΤΟΣ	ΠΕΡΙΟΧΗ	ΠΕΡΙΓΡΑΦΗ/ΣΧΟΛΙΑ	ΠΕΡΙΟΧΗ - Ο.Τ.Α. ΙΣΧΥΟΣ	ΠΗΓΗ
Περί τροποποιήσεως του ποσοστού καλύψεως ενίων οικοπέδων του ρυμοτομικού σχεδίου Περιστερίου (Αττικής)	Δ	185	1979	ΕΥΑΓΓΕΛΙΣΤΡΙΑ		ΠΕΡΙΣΤΕΡΙΟΥ	ΕΤ
Περί χαρακτηρισμού ιδιωτικής παρόδου ότι νομίμως προϋπάρχει του έτους 1923, στο Περιστερί, Ν. Αττικής, Διαμ. Δυτικής Αττικής	Δ	206	1979	ΑΓΙΟΣ ΠΑΥΛΟΣ		ΠΕΡΙΣΤΕΡΙΟΥ	ΥΔΟΜ ΠΕΡΙΣΤΕΡΙΟΥ
Περί τροποποιήσεως του ρυμοτομικού σχεδίου Περιστερίου (Αττικής)	Δ	267	1979	ΑΓΙΟΣ ΒΑΣΙΛΕΙΟΣ, ΝΕΑ ΖΩΗ, ΑΓΙΟΣ ΕΛΕΥΘΕΡΙΟΣ, ΜΑΣΧΑ, ΑΓΙΟΙ ΤΑΞΙΑΡΧΕΣ		ΠΕΡΙΣΤΕΡΙΟΥ	ΥΠΕΝ
Περί τροποποιήσεως του ρυμοτομικού σχεδίου Περιστερίου (Αττικής)	Δ	346	1979	ΣΩΤΗΡΑΚΗ		ΠΕΡΙΣΤΕΡΙΟΥ - ΑΙΓΑΛΕΩ	ΥΠΕΝ
Περί τροποποιήσεως του ρυμοτομικού σχεδίου Περιστερίου (Αττικής)	Δ	389	1979	ΑΓΙΟΣ ΕΛΕΥΘΕΡΙΟΣ		ΠΕΡΙΣΤΕΡΙΟΥ	ΥΠΕΝ

ΘΕΜΑ	ΤΕΥΧ.	ΦΕΚ	ΕΤΟΣ	ΠΕΡΙΟΧΗ	ΠΕΡΙΓΡΑΦΗ/ΣΧΟΛΙΑ	ΠΕΡΙΟΧΗ - Ο.Τ.Α. ΙΣΧΥΟΣ	ΠΗΓΗ
Περί τροποποιήσεως του ρυμοτομικού σχεδίου Περιστερίου (Αττικής) και καθορισμού αποστάσεων εκ των ρυμοτομικών γραμμών ανεγερθησομένων σχολικών κτιρίων	Δ	390	1979	ΝΕΑ ΚΟΛΟΚΥΝΘΟΥ		ΠΕΡΙΣΤΕΡΙΟΥ	ΥΠΕΝ
Περί αναθεωρήσεως του ρυμοτομικού σχεδίου Περιστερίου (Αττικής)	Δ	394	1979	ΝΕΑ ΖΩΗ		ΠΕΡΙΣΤΕΡΙΟΥ	ΥΠΕΝ
Περί τροποποιήσεως των όρων και περιορισμών δομήσεως των οικοπέδων των κειμένων εντός των ορίων των νομίμως υφισταμένων προ του έτους 1923 οικισμών, των στερουμένων εγκεκριμένου ρυμοτομικού σχεδίου.	Δ	401	1979	ΓΕΝΙΚΟ	ΟΡΟΙ ΔΟΜΗΣΗΣ - ΧΩΡΙΣ ΣΧΕΔΙΟ	ΕΠΙΚΡΑΤΕΙΑ	ΕΤ
Περί τροποποιήσεως του ρυμοτομικού σχεδίου Περιστερίου (Αττικής)	Δ	447	1979	ΑΓΙΟΣ ΙΕΡΟΘΕΟΣ		ΠΕΡΙΣΤΕΡΙΟΥ	ΥΠΕΝ
Περί τροποποιήσεως του ρυμοτομικού σχεδίου Περιστερίου (Αττικής)	Δ	448	1979	ΚΗΠΟΥΠΟΛΗ-ΝΗΣΑΚΙ		ΠΕΡΙΣΤΕΡΙΟΥ - ΠΕΤΡΟΥΠΟΛΕΩΣ	ΥΠΕΝ

ΘΕΜΑ	ΤΕΥΧ.	ΦΕΚ	ΕΤΟΣ	ΠΕΡΙΟΧΗ	ΠΕΡΙΓΡΑΦΗ/ΣΧΟΛΙΑ	ΠΕΡΙΟΧΗ - Ο.Τ.Α. ΙΣΧΥΟΣ	ΠΗΓΗ
Περί τροποποιήσεως ρυμοτομικών σχεδίων ενίων Δήμων περιφέρειας τέως Διοικήσεως Πρωτεύουσας δια του καθορισμού χώρων παιδικής χαράς.	Δ	450	1979	ΓΕΝΙΚΟ		ΑΙΓΑΛΕΩ - ΠΕΡΙΣΤΕΡΙΟΥ - ΙΛΙΟΥ	ΥΠΕΝ
Περί τροποποιήσεως του ρυμοτομικού σχεδίου Περιστερίου (Αττικής), Περί τροποποιήσεως του ρυμοτομικού σχεδίου Περιστερίου, εις το οικοδομικόν τετράγωνον 1089	Δ	508	1979	ΝΕΑ ΖΩΗ, ΑΓΙΟΣ ΙΕΡΟΘΕΟΣ		ΠΕΡΙΣΤΕΡΙΟΥ	ΥΠΕΝ
Περί τροποποιήσεως του ρυμοτομικού σχεδίου Περιστερίου (Αττικής)	Δ	558	1979	ΑΓΙΟΣ ΒΑΣΙΛΕΙΟΣ		ΠΕΡΙΣΤΕΡΙΟΥ	ΥΠΕΝ

ΘΕΜΑ	ΤΕΥΧ.	ΦΕΚ	ΕΤΟΣ	ΠΕΡΙΟΧΗ	ΠΕΡΙΓΡΑΦΗ/ΣΧΟΛΙΑ	ΠΕΡΙΟΧΗ - Ο.Τ.Α. ΙΣΧΥΟΣ	ΠΗΓΗ
Περί τροποποιήσεως των όρων δομήσεως των γηπέδων των κειμένων εκτός των ρυμοτομικών σχεδίων των πόλεων και εκτός των ορίων των νομίμως υφισταμένων προ του έτους 1923 οικισμών, του Νομού Αττικής	Δ	707	1979	ΓΕΝΙΚΟ	ΖΟΕ ΑΤΤΙΚΗΣ	ΠΕΤΡΟΥΠΟΛΕ ΩΣ - ΙΛΙΟΥ - ΑΓΙΩΝ ΑΝΑΡΓΥΡΩΝ- ΚΑΜΑΤΕΡΟΥ - ΠΕΡΙΣΤΕΡΙΟΥ	ΥΠΕΝ
Περί τροποποιήσεως του ρυμοτομικού σχεδίου Περιστερίου (Αττικής)	Δ	11	1980	ΑΣΠΡΑ ΧΩΜΑΤΑ ΠΕΡΙΣΤΕΡΙΟΥ		ΠΕΡΙΣΤΕΡΙΟΥ	ΥΠΕΝ
Περί ειδικών χρήσεων γης και ανώτατων μεγεθών επιτρεπόμενης εκμεταλεύσεως οικοδομήσιμων χώρων	Α	27	1980	ΓΕΝΙΚΟ	ΟΡΟΙ ΔΟΜΗΣΗΣ - ΧΡΗΣΕΙΣ ΓΗΣ - ΕΪΝΑΙ ΤΕΥΧΟΣ Α	ΕΠΙΚΡΑΤΕΙΑ	ΕΤ



ΘΕΜΑ	ΤΕΥΧ.	ΦΕΚ	ΕΤΟΣ	ΠΕΡΙΟΧΗ	ΠΕΡΙΓΡΑΦΗ/ΣΧΟΛΙΑ	ΠΕΡΙΟΧΗ - Ο.Τ.Α. ΙΣΧΥΟΣ	ΠΗΓΗ
Περί συμπληρώσεως του από 25.8.1969 Β. Δ/τος «περί καθορισμού των όρων και περιορισμών δομήσεως των οικοπέδων των κειμένων εντός των ορίων οικισμών εχόντων εγκεκριμένον ρυμοτομικόν σχέδιον» ως ετροποποιήθη μεταγενεστέρως.	Δ	131	1980	ΓΕΝΙΚΟ	ΟΡΟΙ ΔΟΜΗΣΗΣ -- ΧΩΡΙΣ ΣΧΕΔΙΟ	ΕΠΙΚΡΑΤΕΙΑ	ΕΤ
Περί τροποποιήσεως του ρυμοτομικού σχεδίου Περιστερίου (Αττικής)	Δ	159	1980	ΑΓΙΟΣ ΓΕΩΡΓΙΟΣ		ΠΕΡΙΣΤΕΡΙΟΥ	ΥΠΕΝ
Περί τροποποιήσεως του ρυμοτομικού σχεδίου Περιστερίου	Δ	178	1980	ΝΕΑ ΖΩΗ -- ΑΓΙΑ ΑΝΑΣΤΑΣΙΑ		ΠΕΡΙΣΤΕΡΙΟΥ	ΥΠΕΝ
Περί τροποποιήσεως του ρυμοτομικού σχεδίου Περιστερίου (Αθηνών)	Δ	273	1980	ΝΕΑ ΖΩΗ		ΠΕΡΙΣΤΕΡΙΟΥ	ΥΠΕΝ
Περί τροποποιήσεως του ρυμοτομικού σχεδίου Περιστερίου (Αττικής)	Δ	275	1980	ΑΓΙΟΣ ΙΕΡΟΘΕΟΣ		ΠΕΡΙΣΤΕΡΙΟΥ	ΥΠΕΝ

ΘΕΜΑ	ΤΕΥΧ.	ΦΕΚ	ΕΤΟΣ	ΠΕΡΙΟΧΗ	ΠΕΡΙΓΡΑΦΗ/ΣΧΟΛΙΑ	ΠΕΡΙΟΧΗ - Ο.Τ.Α. ΙΣΧΥΟΣ	ΠΗΓΗ
Περί τροποποιήσεως του ρυμοτομικού σχεδίου Περιστερίου (Αττικής)	Δ	423	1980	ΑΝΩ ΛΟΦΟΣ		ΠΕΡΙΣΤΕΡΙΟΥ	ΥΠΕΝ
Περί τροποποιήσεως του ρυμοτομικού σχεδίου Περιστερίου (Αττικής)	Δ	512	1980	ΑΓΙΟΣ ΡΑΦΑΗΛ		ΠΕΡΙΣΤΕΡΙΟΥ	ΥΠΕΝ
Περί τροποποιήσεως του ρυμοτομικού σχεδίου Περιστερίου (Αττικής)	Δ	550	1980	ΑΝΘΟΥΠΟΛ Η		ΠΕΡΙΣΤΕΡΙΟΥ	ΥΠΕΝ
Περί τροποποιήσεως του ρυμοτομικού σχεδίου Περιστερίου (Αττικής)	Δ	730	1980	ΑΓΙΟΙ ΤΑΞΙΑΡΧΕΣ		ΠΕΡΙΣΤΕΡΙΟΥ	ΥΠΕΝ
Περί τροποποιήσεως του ρυμοτομικού σχεδίου Περιστερίου (Αττικής)	Δ	77	1981	ΒΙΑΜΑΞ		ΠΕΡΙΣΤΕΡΙΟΥ	ΥΠΕΝ

ΘΕΜΑ	ΤΕΥΧ.	ΦΕΚ	ΕΤΟΣ	ΠΕΡΙΟΧΗ	ΠΕΡΙΓΡΑΦΗ/ΣΧΟΛΙΑ	ΠΕΡΙΟΧΗ - Ο.Τ.Α. ΙΣΧΥΟΣ	ΠΗΓΗ
Περί των ληπτέων υπ' όψιν στοιχείων και του τρόπου καθορισμού των ορίων των προ της 16.8.1923 υφισταμένων οικισμών των στερουμένων εγκεκριμένου ρυμοτομικού σχεδίου, ως και καθορισμού των όρων και περιορισμών δομήσεως των οικοπέδων αυτών.	Δ	138	1981	ΓΕΝΙΚΟ	ΟΡΟΙ ΔΟΜΗΣΗΣ - ΧΩΡΙΣ ΣΧΕΔΙΟ	ΕΠΙΚΡΑΤΕΙΑ	ΕΤ
Περί διορθώσεως ασυμφωνίας μεταξύ εγκεκριμένου ρυμοτομικού σχεδίου και πραγματικότητας στην οδό Φαβιέρου Ο.Τ. 616 Περιστερίου	Δ	163	1981	ΑΓΙΑ ΓΡΗΓΟΡΟΥΣΣ Α -- ΠΑΛΑΤΑΚΙ- ΑΓΙΟΣ ΓΕΩΡΓΙΟΣ		ΠΕΡΙΣΤΕΡΙΟΥ	ΥΠΕΝ

ΘΕΜΑ	ΤΕΥΧ.	ΦΕΚ	ΕΤΟΣ	ΠΕΡΙΟΧΗ	ΠΕΡΙΓΡΑΦΗ/ΣΧΟΛΙΑ	ΠΕΡΙΟΧΗ - Ο.Τ.Α. ΙΣΧΥΟΣ	ΠΗΓΗ
Περί τροποποιήσεως του ρυμοτομικού σχεδίου Περιστερίου (Αττικής)	Δ	195	1981	ΑΓΙΟΣ ΙΩΑΝΝΗΣ-ΑΝΩ ΣΕΠΟΛΙΑ		ΠΕΡΙΣΤΕΡΙΟΥ	ΥΠΕΝ
Περί καθορισμού των όρων και περιορισμών δομήσεως Βιομηχανικών Περιοχών της Χώρας κειμένων εκτός των ρυμοτομικών σχεδίων των πόλεων και εκτός των ορίων των νομίμως υφισταμένων προ του έτους 1923 οικισμών	Δ	227	1981	ΓΕΝΙΚΟ	ΟΡΟΙ ΔΟΜΗΣΗΣ - ΧΩΡΙΣ ΣΧΕΔΙΟ	ΕΠΙΚΡΑΤΕΙΑ	ΕΤ
Περί τροποποιήσεως του ρυμοτομικού σχεδίου Περιστερίου (Αττικής)	Δ	231	1981	ΧΩΡΑΦΑ, ΑΓΙΟΣ ΙΕΡΟΘΕΟΣ	ΟΡΟΙ ΔΟΜΗΣΗΣ ΙΣΧΥΟΝΤΕΣ	ΠΕΡΙΣΤΕΡΙΟΥ	ΥΠΕΝ
Περί τροποποιήσεως του ρυμοτομικού σχεδίου Περιστερίου (Αττικής)	Δ	236	1981	ΑΓΙΟΣ ΑΝΤΩΝΙΟΣ	ΟΡΟΙ ΔΟΜΗΣΗΣ ΙΣΧΥΟΝΤΕΣ	ΠΕΡΙΣΤΕΡΙΟΥ	ΥΠΕΝ
Περί τροποποιήσεως του ρυμοτομικού σχεδίου Περιστερίου Αττικής	Δ	272	1981	ΒΙΑΜΑΞ		ΠΕΡΙΣΤΕΡΙΟΥ	ΥΠΕΝ

ΘΕΜΑ	ΤΕΥΧ.	ΦΕΚ	ΕΤΟΣ	ΠΕΡΙΟΧΗ	ΠΕΡΙΓΡΑΦΗ/ΣΧΟΛΙΑ	ΠΕΡΙΟΧΗ - Ο.Τ.Α. ΙΣΧΥΟΣ	ΠΗΓΗ
-	Α	289	1981	ΧΩΡΙΣ	ΕΓΚΡΙΣΗ ΜΕΤΑΦΟΡΑΣ ΣΥΝΤΕΛΕΣΤΗ ΔΟΜΗΣΗΣ	ΠΕΡΙΣΤΕΡΙΟΥ	ΥΠΕΝ
Περί τροποποιήσεως του από 11.12.1980 Π. Δ/τος «περί τροποποιήσεως του ρυμοτομικού σχεδίου Περιστερίου (Αττικής)»	Δ	289	1981	ΑΓΙΟΙ ΤΑΞΙΑΡΧΕΣ		ΠΕΡΙΣΤΕΡΙΟΥ	ΕΤ
Περί τροποποιήσεως του ρυμοτομικού σχεδίου Περιστερίου (Αττικής)	Δ	299	1981	ΑΓΙΟΣ ΑΝΤΩΝΙΟΣ, ΑΓΙΟΙ ΤΑΞΙΑΡΧΕΣ		ΠΕΡΙΣΤΕΡΙΟΥ	ΥΠΕΝ
Περί τροποποιήσεως του ρυμοτομικού σχεδίου Περιστερίου (Αττικής)	Δ	300	1981	ΑΣΠΡΑ ΧΩΜΑΤΑ ΠΕΡΙΣΤΕΡΙΟΥ		ΠΕΡΙΣΤΕΡΙΟΥ	ΥΠΕΝ
Περί τροποποιήσεως του ρυμοτομικού σχεδίου Περιστερίου (Αττικής)	Δ	301	1981	ΑΓΙΟΣ ΙΕΡΟΘΕΟΣ, ΑΓΙΟΣ ΕΛΕΥΘΕΡΙΟΣ	ΟΡΟΙ ΔΟΜΗΣΗΣ ΙΣΧΥΟΝΤΕΣ	ΠΕΡΙΣΤΕΡΙΟΥ	ΥΠΕΝ
Περί τροποποιήσεως του ρυμοτομικού σχεδίου Περιστερίου (Αττικής)	Δ	312	1981	ΑΝΩ ΑΝΘΟΥΠΟΛ Η-ΑΓΙΑ ΜΑΡΙΝΑ		ΠΕΡΙΣΤΕΡΙΟΥ	ΥΠΕΝ

ΘΕΜΑ	ΤΕΥΧ.	ΦΕΚ	ΕΤΟΣ	ΠΕΡΙΟΧΗ	ΠΕΡΙΓΡΑΦΗ/ΣΧΟΛΙΑ	ΠΕΡΙΟΧΗ - Ο.Τ.Α. ΙΣΧΥΟΣ	ΠΗΓΗ
Περί τροποποιήσεως του ρυμοτομικού σχεδίου Περιστερίου (Αττικής)	Δ	319	1981	ΑΝΩ ΑΝΘΟΥΠΟΛ Η-ΑΓΙΑ ΜΑΡΙΝΑ		ΠΕΡΙΣΤΕΡΙΟΥ	ΥΠΕΝ
Περί τροποποιήσεως του ρυμοτομικού σχεδίου Περιστερίου (Αττικής)	Δ	370	1981	ΛΟΦΟΣ ΑΞΙΩΜΑΤΙΚ ΩΝ		ΠΕΡΙΣΤΕΡΙΟΥ	ΥΠΕΝ
Περί τροποποιήσεως του ρυμοτομικού σχεδίου Περιστερίου (Αττικής)	Δ	427	1981	ΑΓΙΟΣ ΡΑΦΑΗΛ		ΠΕΡΙΣΤΕΡΙΟΥ	ΥΠΕΝ
Περί τροποποιήσεως του ρυμοτομικού σχεδίου Περιστερίου (Αττικής)	Δ	444	1981	ΧΡΥΣΟΥΠΟΛ Η		ΠΕΡΙΣΤΕΡΙΟΥ	ΥΠΕΝ
Περί τροποποιήσεως του ρυμοτομικού σχεδίου Περιστερίου (Αττικής)	Δ	445	1981	ΑΓΙΟΣ ΠΑΥΛΟΣ		ΠΕΡΙΣΤΕΡΙΟΥ	ΥΠΕΝ
Περί τροποποιήσεως του ρυμοτομικού σχεδίου Περιστερίου (Αττικής)	Δ	447	1981	ΧΩΡΑΦΑ -- ΧΡΥΣΟΥΠΟΛ Η		ΠΕΡΙΣΤΕΡΙΟΥ	ΥΠΕΝ
Περί τροποποιήσεως του ρυμοτομικού σχεδίου Περιστερίου (Αττικής)	Δ	451	1981	ΜΠΟΥΡΝΑΖΙ		ΠΕΡΙΣΤΕΡΙΟΥ	ΥΠΕΝ

ΘΕΜΑ	ΤΕΥΧ.	ΦΕΚ	ΕΤΟΣ	ΠΕΡΙΟΧΗ	ΠΕΡΙΓΡΑΦΗ/ΣΧΟΛΙΑ	ΠΕΡΙΟΧΗ - Ο.Τ.Α. ΙΣΧΥΟΣ	ΠΗΓΗ
Περί τροποποιήσεως του ρυμοτομικού σχεδίου Περιστερίου (Αττικής)	Δ	456	1981	ΑΓΙΟΣ ΑΝΤΩΝΙΟΣ		ΠΕΡΙΣΤΕΡΙΟΥ	ΥΠΕΝ
Περί τροποποιήσεως του ρυμοτομικού σχεδίου Περιστερίου (Αττικής)	Δ	471	1981	ΛΟΦΟΣ ΑΞΙΩΜΑΤΙΚΩΝ		ΠΕΡΙΣΤΕΡΙΟΥ	ΥΠΕΝ
Περί τροποποιήσεως του ρυμοτομικού σχεδίου Περιστερίου (Αττικής)	Δ	505	1981	ΧΩΡΑΦΑ		ΠΕΡΙΣΤΕΡΙΟΥ	ΥΠΕΝ
Περί τροποποιήσεως του ρυμοτομικού σχεδίου Περιστερίου (Αττικής)	Δ	561	1981	ΑΓΙΟΣ ΠΑΥΛΟΣ		ΠΕΡΙΣΤΕΡΙΟΥ	ΥΠΕΝ
Περί επεκτάσεως του ρυμοτομικού σχεδίου Περιστερίου (Αττικής)	Δ	569	1981	ΑΓΙΟΣ ΒΑΣΙΛΕΙΟΣ		ΠΕΡΙΣΤΕΡΙΟΥ	ΥΠΕΝ
Διόρθωση ασυμφωνίας μεταξύ εγκεκριμένου σχεδίου και πραγματικότητας στην οδό Αθηνάς, Δήμου Περιστερίου, στο Ν. Αττικής	Δ	754	1981	ΚΑΤΩ ΚΗΠΟΥΠΟΛ Η -- ΚΗΠΟΥΠΟΛ Η-ΝΗΣΑΚΙ		ΠΕΡΙΣΤΕΡΙΟΥ - ΠΕΤΡΟΥΠΟΛΕΩΣ	ΥΔΟΜ ΠΕΡΙΣΤΕΡΙΟΥ

ΘΕΜΑ	ΤΕΥΧ.	ΦΕΚ	ΕΤΟΣ	ΠΕΡΙΟΧΗ	ΠΕΡΙΓΡΑΦΗ/ΣΧΟΛΙΑ	ΠΕΡΙΟΧΗ - Ο.Τ.Α. ΙΣΧΥΟΣ	ΠΗΓΗ
Τροποποίηση του ρυμοτομικού σχεδίου Περιστερίου (Αττικής)	Δ	220	1982	ΑΣΠΡΑ ΧΩΜΑΤΑ ΠΕΡΙΣΤΕΡΙΟΥ		ΠΕΡΙΣΤΕΡΙΟΥ	ΥΠΕΝ
Τροποποίηση του ρυμοτομικού σχεδίου Περιστερίου (Αττικής)	Δ	231	1982	ΑΓΙΟΣ ΙΩΑΝΝΗΣ-ΑΝΩ ΣΕΠΟΛΙΑ		ΠΕΡΙΣΤΕΡΙΟΥ	ΥΠΕΝ
Τροποποίηση του ρυμοτομικού σχεδίου Περιστερίου (Αττικής)	Δ	330	1982	ΧΩΡΑΦΑ		ΠΕΡΙΣΤΕΡΙΟΥ	ΥΠΕΝ
Τροποποίηση του ρυμοτομικού σχεδίου Περιστερίου (Αττικής)	Δ	454	1982	ΝΕΑ ΖΩΗ		ΠΕΡΙΣΤΕΡΙΟΥ	ΥΠΕΝ
Τροποποίηση του ρυμοτομικού σχεδίου Δήμου Περιστερίου (Αττικής)	Δ	518	1982	ΑΓΙΑ ΑΝΑΣΤΑΣΙΑ		ΠΕΡΙΣΤΕΡΙΟΥ	ΥΠΕΝ
Τροποποίηση του ρυμοτομικού σχεδίου Περιστερίου (Αττικής) και επιβολή προκηπίων	Δ	522	1982	ΑΓΙΟΣ ΒΑΣΙΛΕΙΟΣ		ΠΕΡΙΣΤΕΡΙΟΥ	ΥΠΕΝ
Τροποποίηση του ρυμοτομικού σχεδίου Περιστερίου (Αττικής)	Δ	525	1982	ΣΩΤΗΡΑΚΗ, ΑΓΙΟΣ ΒΑΣΙΛΕΙΟΣ		ΠΕΡΙΣΤΕΡΙΟΥ - ΑΙΓΑΛΕΩ	ΥΠΕΝ



ΘΕΜΑ	ΤΕΥΧ.	ΦΕΚ	ΕΤΟΣ	ΠΕΡΙΟΧΗ	ΠΕΡΙΓΡΑΦΗ/ΣΧΟΛΙΑ	ΠΕΡΙΟΧΗ - Ο.Τ.Α. ΙΣΧΥΟΣ	ΠΗΓΗ
Τροποποίηση του ρυμοτομικού σχεδίου Περιστερίου (Αττικής)	Δ	549	1982	ΣΩΤΗΡΑΚΗ		ΠΕΡΙΣΤΕΡΙΟΥ - ΑΙΓΑΛΕΩ	ΥΠΕΝ
Καθορισμός όρων και περιορισμών δομήσεως οικισμών της Χώρας	Δ	588	1982	ΓΕΝΙΚΟ	ΟΡΟΙ ΔΟΜΗΣΗΣ - ΧΩΡΙΣ ΣΧΕΔΙΟ	ΕΠΙΚΡΑΤΕΙΑ	ΕΤ
-	Δ	53	1983	ΒΙΑΜΑΞ, ΤΣΑΛΑΒΟΥΤ Α-ΑΝΩ ΚΟΛΟΚΥΝΘΟΥ, ΑΓΙΟΙ ΤΑΞΙΑΡΧΕΣ, ΜΑΣΧΑ, ΕΥΑΓΓΕΛΙΣΤΡΙΑ, ΑΓΙΟΣ ΒΑΣΙΛΕΙΟΣ, ΑΓΙΟΣ ΠΑΥΛΟΣ, ΜΠΟΥΡΝΑΖΙ	ΑΝΑΣΤΟΛΗ ΟΙΚΟΔΟΜΙΚΩΝ ΕΡΓΑΣΙΩΝ	ΠΕΡΙΣΤΕΡΙΟΥ	ΥΠΕΝ
Τροποποίηση του ρυμοτομικού σχεδίου Περιστερίου (Αττικής)	Δ	108	1983	ΛΟΦΟΣ ΑΞΙΩΜΑΤΙΚΩΝ		ΠΕΡΙΣΤΕΡΙΟΥ	ΥΠΕΝ
Τροποποίηση του ρυμοτομικού σχεδίου Περιστερίου (Αττικής)	Δ	114	1983	ΛΟΦΟΣ ΑΞΙΩΜΑΤΙΚΩΝ, ΑΓΙΟΣ ΓΕΩΡΓΙΟΣ		ΠΕΡΙΣΤΕΡΙΟΥ	ΥΠΕΝ
Τροποποίηση του ρυμοτομικού σχεδίου Περιστερίου (Αττικής) με τον καθορισμό χώρου για ανέγερση σχολείου	Δ	233	1983	ΑΓΙΟΣ ΙΩΑΝΝΗΣ-ΑΝΩ ΣΕΠΟΛΙΑ		ΠΕΡΙΣΤΕΡΙΟΥ	ΥΠΕΝ

ΘΕΜΑ	ΤΕΥΧ.	ΦΕΚ	ΕΤΟΣ	ΠΕΡΙΟΧΗ	ΠΕΡΙΓΡΑΦΗ/ΣΧΟΛΙΑ	ΠΕΡΙΟΧΗ - Ο.Τ.Α. ΙΣΧΥΟΣ	ΠΗΓΗ
Καθορισμός στάσιμων οικισμών	Δ	292	1983	ΓΕΝΙΚΟ	ΟΡΟΙ ΔΟΜΗΣΗΣ - ΧΩΡΙΣ ΣΧΕΔΙΟ	ΕΠΙΚΡΑΤΕΙΑ	ΕΤ
Καθορισμός των όρων και περιορισμών δομήσεως του χώρου για ανέγερση Σχολείου σε περιοχή του ρυμοτομικού σχεδίου Περιστερίου (Αττικής)	Δ	520	1983	ΑΓΙΟΣ ΙΩΑΝΝΗΣ-ΑΝΩ ΣΕΠΟΛΙΑ		ΠΕΡΙΣΤΕΡΙΟΥ	ΥΠΕΝ
Τροποποίηση του ρυμοτομικού σχεδίου Περιστερίου (Αττικής), κατάργηση στοάς και επιβολή προκηπίου	Δ	588	1983	ΑΓΙΟΣ ΓΕΩΡΓΙΟΣ, ΑΝΩ ΑΝΘΟΥΠΟΛ Η-ΑΓΙΑ ΜΑΡΙΝΑ		ΠΕΡΙΣΤΕΡΙΟΥ	ΥΠΕΝ
Τροποποίηση του ρυμοτομικού σχεδίου Περιστερίου (Αττικής)	Δ	154	1984	ΝΕΑ ΖΩΗ		ΠΕΡΙΣΤΕΡΙΟΥ	ΥΠΕΝ
Τροποποίηση του ρυμοτομικού σχεδίου Περιστερίου (Αττικής)	Δ	179	1984	ΑΓΙΟΣ ΑΝΤΩΝΙΟΣ		ΠΕΡΙΣΤΕΡΙΟΥ	ΥΠΕΝ
Καθορισμός Οικισμών που εφαρμόζονται οι όροι και περιορισμοί δομήσεως του από 623/12/82 Π.Δ	Δ	294	1984	ΓΕΝΙΚΟ	ΟΡΟΙ ΔΟΜΗΣΗΣ - ΧΩΡΙΣ ΣΧΕΔΙΟ	ΕΠΙΚΡΑΤΕΙΑ	ΕΤ

ΘΕΜΑ	ΤΕΥΧ.	ΦΕΚ	ΕΤΟΣ	ΠΕΡΙΟΧΗ	ΠΕΡΙΓΡΑΦΗ/ΣΧΟΛΙΑ	ΠΕΡΙΟΧΗ - Ο.Τ.Α. ΙΣΧΥΟΣ	ΠΗΓΗ
Τροποποίηση του ρυμοτομικού σχεδίου Περιστερίου (Αττικής)	Δ	353	1984	ΑΣΠΡΑ ΧΩΜΑΤΑ ΠΕΡΙΣΤΕΡΙΟΥ		ΠΕΡΙΣΤΕΡΙΟΥ	ΥΠΕΝ
Τροποποίηση του ρυμοτομικού σχεδίου Περιστερίου (Αττικής)	Δ	421	1984	ΧΩΡΑΦΑ		ΠΕΡΙΣΤΕΡΙΟΥ	ΥΠΕΝ
Τροποποίηση του ρυμοτομικού σχεδίου Περιστερίου (Αττικής)	Δ	470	1984	ΕΥΑΓΓΕΛΙΣΤΡΙΑ		ΠΕΡΙΣΤΕΡΙΟΥ	ΥΔΟΜ ΑΙΓΑΛΕΩ
Τροποποίηση του ρυμοτομικού σχεδίου Περιστερίου (Αττικής)	Δ	505	1984	ΑΓΙΟΣ ΕΛΕΥΘΕΡΙΟΣ		ΠΕΡΙΣΤΕΡΙΟΥ	ΥΠΕΝ
Τρόπος καθορισμού ορίων οικισμών της χώρας μέχρι 2.000 κατοίκους, κατηγορίες αυτών και καθορισμός όρων και περιορισμών δόμησής τους	Δ	181	1985	ΓΕΝΙΚΟ	ΟΡΟΙ ΔΟΜΗΣΗΣ - ΧΩΡΙΣ ΣΧΕΔΙΟ	ΕΠΙΚΡΑΤΕΙΑ	ΕΤ
Τροποποίηση του ρυμοτομικού σχεδίου Περιστερίου Αττικής	Δ	201	1985	ΑΓΙΟΙ ΤΑΞΙΑΡΧΕΣ		ΠΕΡΙΣΤΕΡΙΟΥ	ΥΔΟΜ ΠΕΡΙΣΤΕΡΙΟΥ
Τροποποίηση του ρυμοτομικού σχεδίου Περιστερίου (Αττικής)	Δ	202	1985	ΒΙΑΜΑΞ, ΑΝΑΓΕΝΝΗΣΗ		ΠΕΡΙΣΤΕΡΙΟΥ - ΑΙΓΑΛΕΩ	ΥΠΕΝ

ΘΕΜΑ	ΤΕΥΧ.	ΦΕΚ	ΕΤΟΣ	ΠΕΡΙΟΧΗ	ΠΕΡΙΓΡΑΦΗ/ΣΧΟΛΙΑ	ΠΕΡΙΟΧΗ - Ο.Τ.Α. ΙΣΧΥΟΣ	ΠΗΓΗ
Τροποποίηση των όρων και περιορισμών δόμησης των γηπέδων των κειμένων εκτός των ρυμοτομικών σχεδίων των πόλεων και εκτός των ορίων των νομίμως υφισταμένων προ του έτους 1923 οικισμών	Δ	270	1985	ΓΕΝΙΚΟ	ΟΡΟΙ ΔΟΜΗΣΗΣ - ΧΩΡΙΣ ΣΧΕΔΙΟ	ΕΠΙΚΡΑΤΕΙΑ	ΕΤ
Πολυεξόχηση και επέκταση οικισμών της χώρας μέχρι 2.000 κατοίκων και τροποποίηση του από 24.4.1985 Π. Δ/τος (ΦΕΚ 181/Δ)	Δ	414	1985	ΓΕΝΙΚΟ	ΟΡΟΙ ΔΟΜΗΣΗΣ - ΧΩΡΙΣ ΣΧΕΔΙΟ	ΕΠΙΚΡΑΤΕΙΑ	ΕΤ
Γενικός Οικοδομικός Κανονισμός	Α	210	1985	ΓΕΝΙΚΟ	ΓΟΚ 1985 - ΟΡΟΙ ΔΟΜΗΣΗΣ - ΕΙΝΑΙ ΤΕΥΧΟΣ Α	ΕΠΙΚΡΑΤΕΙΑ	ΕΤ

ΘΕΜΑ	ΤΕΥΧ.	ΦΕΚ	ΕΤΟΣ	ΠΕΡΙΟΧΗ	ΠΕΡΙΓΡΑΦΗ/ΣΧΟΛΙΑ	ΠΕΡΙΟΧΗ - Ο.Τ.Α. ΙΣΧΥΟΣ	ΠΗΓΗ
Καθορισμός χρήσεων γης και όρων και περιορισμών δόμησης της εκτός σχεδίου περιοχής των δήμων Αθήνας, Αιγάλεω, Περιστερίου, Ταύρου και Αγ. Ιωάννη Ρέντη (Ελαιώνα)	Δ	717	1985	ΓΕΝΙΚΟ	ΧΡΗΣΕΙΣ ΓΗΣ + ΟΡΟΙ ΔΟΜΗΣΗΣ ΕΚΤΟΣ ΣΧΕΔΙΟΥ	ΠΕΡΙΣΤΕΡΙΟΥ - ΑΘΗΝΑΙΩΝ - ΝΙΚΑΙΑΣ- ΑΓΙΟΥ ΙΩΑΝΝΗ ΡΕΝΤΗ - ΜΟΣΧΑΤΟΥ- ΤΑΥΡΟΥ	ΥΠΕΝ
Τροποποίηση του ρυμοτομικού σχεδίου Περιστερίου (Αττικής)	Δ	749	1985	ΕΥΑΓΓΕΛΙΣΤΡΙΑ		ΠΕΡΙΣΤΕΡΙΟΥ	ΥΔΟΜ ΑΙΓΑΛΕΩ
Διόρθωση ασυμφωνίας στην απότμηση του Ο.Τ. 1591, που σχηματίζεται από τις οδούς Αγ. Βασιλείου και Αθηναΐδος στο Δήμο Περιστερίου Αττικής	Δ	115	1986	ΑΓΙΟΣ ΒΑΣΙΛΕΙΟΣ		ΠΕΡΙΣΤΕΡΙΟΥ	ΥΔΟΜ ΠΕΡΙΣΤΕΡΙΟΥ
Τροποποίηση του εγκεκριμένου ρυμοτομικού σχεδίου του Δήμου Περιστερίου και επιβολή προκηπίου	Δ	407	1986	ΣΩΤΗΡΑΚΗ		ΠΕΡΙΣΤΕΡΙΟΥ - ΑΙΓΑΛΕΩ	ΥΠΕΝ

ΘΕΜΑ	ΤΕΥΧ.	ΦΕΚ	ΕΤΟΣ	ΠΕΡΙΟΧΗ	ΠΕΡΙΓΡΑΦΗ/ΣΧΟΛΙΑ	ΠΕΡΙΟΧΗ - Ο.Τ.Α. ΙΣΧΥΟΣ	ΠΗΓΗ
Τροποποίηση του ρυμοτομικού σχεδίου Περιστερίου στο Ο.Τ. 1647	Δ	731	1986	ΑΓΙΟΣ ΒΑΣΙΛΕΙΟΣ	ΤΜΗΜΑ Α ΚΑΙ ΤΜΗΜΑ Β_ΟΡΟΙ ΔΟΜΗΣΗΣ ΙΣΧΥΟΝΤΕΣ	ΠΕΡΙΣΤΕΡΙΟΥ	ΥΠΕΝ
Τροποποίηση του ρυμοτομικού σχεδίου Περιστερίου στο Ο.Τ. 1067	Δ	1022	1986	ΤΣΑΛΑΒΟΥΤ Α-ΑΝΩ ΚΟΛΟΚΥΝΘΟΥ		ΠΕΡΙΣΤΕΡΙΟΥ	ΥΔΟΜ ΠΕΡΙΣΤΕΡΙΟΥ
Τροποποίηση του ρυμοτομικού σχεδίου Περιστερίου στα Ο.Τ. 1526, 1530 και 1531	Δ	1073	1986	ΑΣΠΡΑ ΧΩΜΑΤΑ ΠΕΡΙΣΤΕΡΙΟΥ	ΟΡΟΙ ΔΟΜΗΣΗΣ ΙΣΧΥΟΝΤΕΣ	ΠΕΡΙΣΤΕΡΙΟΥ	ΥΔΟΜ ΠΕΡΙΣΤΕΡΙΟΥ
Τροποποίηση του ρυμοτομικού σχεδίου Δήμου Περιστερίου (Ν. Αττικής) με τον αποχαρακτηρισμό τμήματος χώρου σχολείου στα Ο.Τ. 745 και 746	Δ	1086	1986	ΑΝΘΟΥΠΟΛΗ		ΠΕΡΙΣΤΕΡΙΟΥ	ΥΠΕΝ
Τροποποίηση του ρυμοτομικού σχεδίου Περιστερίου στα Ο.Τ. 1682 και 1683	Δ	1100	1986	ΝΕΑ ΖΩΗ		ΠΕΡΙΣΤΕΡΙΟΥ	ΥΔΟΜ ΠΕΡΙΣΤΕΡΙΟΥ
-	Δ	1108	1986	ΧΩΡΙΣ	ΕΓΚΡΙΣΗ ΜΕΤΑΦΟΡΑΣ ΣΥΝΤΕΛΕΣΤΗ ΔΟΜΗΣΗΣ	ΠΕΡΙΣΤΕΡΙΟΥ	ΥΠΕΝ

ΘΕΜΑ	ΤΕΥΧ.	ΦΕΚ	ΕΤΟΣ	ΠΕΡΙΟΧΗ	ΠΕΡΙΓΡΑΦΗ/ΣΧΟΛΙΑ	ΠΕΡΙΟΧΗ - Ο.Τ.Α. ΙΣΧΥΟΣ	ΠΗΓΗ
Τροποποίηση του ρυμοτομικού σχεδίου Περιστερίου στο Ο.Τ. 1916	Δ	1170	1986	ΑΓΙΟΣ ΑΝΤΩΝΙΟΣ		ΠΕΡΙΣΤΕΡΙΟΥ	ΥΔΟΜ ΠΕΡΙΣΤΕΡΙΟΥ
Συμπλήρωση του από 12.12.1985 Π. Δ/τος «καθορισμός χρήσεων γης και όρων και περιορισμών δόμησης της εκτός σχεδίου περιοχής των Δήμων Αθήνας, Αιγάλεω, Περιστερίου, Ταύρου και Αγ. Ιωάννη Ρέντη (Ελαιώνας)» (ΦΕΚ 717/Δ)	Δ	1291	1986	ΓΕΝΙΚΟ	ΚΑΤΑΡΓΕΙΤΑΙ ΑΠΟ ΦΕΚ 662/Δ/1988	ΠΕΡΙΣΤΕΡΙΟΥ - ΑΘΗΝΑΙΩΝ - ΝΙΚΑΙΑΣ- ΑΓΙΟΥ ΙΩΑΝΝΗ ΡΕΝΤΗ - ΜΟΣΧΑΤΟΥ- ΤΑΥΡΟΥ	ΕΤ
Τροποποίηση της υπ` αριθ. 21437/1607/19.1.8 1 απόφασης χαρακτηρισμού ως οικοδομήσιμου οικοπέδου της Χρυσάνθης Μαρούλη και Πανταλούδη Δήμητρας στο Ο.Τ. 348 του Δήμου Περιστερίου	Δ	1321	1986	ΧΩΡΙΣ	ΤΥΦΛΟ ΟΙΚΟΠΕΔΟ	ΠΕΡΙΣΤΕΡΙΟΥ	ΥΔΟΜ ΠΕΡΙΣΤΕΡΙΟΥ

ΘΕΜΑ	ΤΕΥΧ.	ΦΕΚ	ΕΤΟΣ	ΠΕΡΙΟΧΗ	ΠΕΡΙΓΡΑΦΗ/ΣΧΟΛΙΑ	ΠΕΡΙΟΧΗ - Ο.Τ.Α. ΙΣΧΥΟΣ	ΠΗΓΗ
Τροποποίηση του ρυμοτομικού σχεδίου Περιστερίου σε τμήματα των Ο.Τ. 1480, 1481, 1482, 1488, 1451, 1452, 1479	Δ	1346	1986	ΑΓΙΟΣ ΕΛΕΥΘΕΡΙΟΣ		ΠΕΡΙΣΤΕΡΙΟΥ	ΥΔΟΜ ΠΕΡΙΣΤΕΡΙΟΥ
Τροποποίηση της υπ' αριθ. 18652/1067/85 απόφασης χαρακτηρισμού ως οικοδομήσιμου και χορήγησης ειδικών όρων δομήσεως του οικοπέδου του Κουλουμπή Δημοσθ. στον Δήμο Περιστερίου Ο.Τ. 63	Δ	1377	1986	ΧΩΡΙΣ	ΤΥΦΛΟ ΟΙΚΟΠΕΔΟ	ΠΕΡΙΣΤΕΡΙΟΥ	ΥΔΟΜ ΠΕΡΙΣΤΕΡΙΟΥ



ΘΕΜΑ	ΤΕΥΧ.	ΦΕΚ	ΕΤΟΣ	ΠΕΡΙΟΧΗ	ΠΕΡΙΓΡΑΦΗ/ΣΧΟΛΙΑ	ΠΕΡΙΟΧΗ - Ο.Τ.Α. ΙΣΧΥΟΣ	ΠΗΓΗ
Τροποποίηση των Π.Δ. από 24.4.1985 «τρόπος καθορισμού ορίων οικισμών της χώρας μέχρι 2.000 κατοίκους, κατηγορίες αυτών και καθορισμός όρων και περιορισμών δόμησης τους» (ΦΕΚ 181/Δ) και από 20.8.1985 «πολεοδόμηση και επέκταση οικισμών της χώρας μέχρι 2.000 κατοίκους και τροποποίηση του από 24.4.1985 Π. Δ/τος» (ΦΕΚ 414/Δ)	Δ	133	1987	ΓΕΝΙΚΟ	ΟΡΟΙ ΔΟΜΗΣΗΣ - ΧΩΡΙΣ ΣΧΕΔΙΟ	ΕΠΙΚΡΑΤΕΙΑ	ΕΤ
Κατηγορίες και περιεχόμενο χρήσεων γης	Δ	166	1987	ΓΕΝΙΚΟ	ΟΡΟΙ ΔΟΜΗΣΗΣ - ΧΩΡΙΣ ΣΧΕΔΙΟ	ΕΠΙΚΡΑΤΕΙΑ	ΕΤ
Τροποποίηση του ρυμοτομικού σχεδίου Περιστερίου στα Ο.Τ. 1517, 1518, 1519, 1520, 1530 και 1531	Δ	362	1987	ΑΣΠΡΑ ΧΩΜΑΤΑ ΠΕΡΙΣΤΕΡΙΟΥ		ΠΕΡΙΣΤΕΡΙΟΥ	ΥΔΟΜ ΠΕΡΙΣΤΕΡΙΟΥ

ΘΕΜΑ	ΤΕΥΧ.	ΦΕΚ	ΕΤΟΣ	ΠΕΡΙΟΧΗ	ΠΕΡΙΓΡΑΦΗ/ΣΧΟΛΙΑ	ΠΕΡΙΟΧΗ - Ο.Τ.Α. ΙΣΧΥΟΣ	ΠΗΓΗ
Διόρθωση ασυμφωνίας σε τμήμα της οδού Αξανίας μεταξύ των Ο.Τ. 692-693-701-662-661-660 και 702 του Δήμου Περιστερίου	Δ	428	1987	ΑΝΘΟΥΠΟΛΗ		ΠΕΡΙΣΤΕΡΙΟΥ	ΥΔΟΜ ΠΕΡΙΣΤΕΡΙΟΥ
Τροποποίηση του ρυμοτομικού σχεδίου Περιστερίου στο Ο.Τ. 1104 Ν. Δυτ. Αττικής	Δ	761	1987	ΑΓΙΟΣ ΓΕΩΡΓΙΟΣ		ΠΕΡΙΣΤΕΡΙΟΥ	ΥΔΟΜ ΠΕΡΙΣΤΕΡΙΟΥ
Αναγνώριση ως οικοδομήσιμου αποκ/νου οικοπέδου Στυλιανόπουλου Ιωάννη, που βρίσκεται στο ΟΤ 910 Δτιαου Περιστερίου Αττικής και περικλείεται από τους δρόμους Μαραθωνοκάμπου Ξάνθης - Μαντινείας και Τρεμπεσίνας	Δ	893	1987	ΧΩΡΙΣ	ΤΥΦΛΟ ΟΙΚΟΠΕΔΟ	ΠΕΡΙΣΤΕΡΙΟΥ	ΥΔΟΜ ΠΕΡΙΣΤΕΡΙΟΥ
Τροποποίηση της υπ` αριθ. 1379/76/87 απόφασης αποκλεισμένου οικοπέδου στο Ο. Γ. Ι 100 του Δήμου Περιστερίου	Δ	897	1987	ΧΩΡΙΣ	ΤΥΦΛΟ ΟΙΚΟΠΕΔΟ	ΠΕΡΙΣΤΕΡΙΟΥ	ΥΔΟΜ ΠΕΡΙΣΤΕΡΙΟΥ

ΘΕΜΑ	ΤΕΥΧ.	ΦΕΚ	ΕΤΟΣ	ΠΕΡΙΟΧΗ	ΠΕΡΙΓΡΑΦΗ/ΣΧΟΛΙΑ	ΠΕΡΙΟΧΗ - Ο.Τ.Α. ΙΣΧΥΟΣ	ΠΗΓΗ
Τροποποίηση των προηγούμενων αποφάσεων μας, σχετικών: α) Με την ένταξη σε κατηγορίες, β) Με τον καθορισμό των ορίων, γ) Με την επιβολή όρων και περιορισμών δόμησης, και δ) Με την επιβολή ειδικών όρων δόμησης, των οικισμών κάτω των 2.000 κατοίκων του Νομού Θεσσαλονίκης, και εναρμόνιση τους με το από 14.2.1987 Π.Δ. (ΦΕΚ 133Δ-/23.2.1987)	Δ	1007	1987	ΓΕΝΙΚΟ	ΟΡΟΙ ΔΟΜΗΣΗΣ - ΧΩΡΙΣ ΣΧΕΔΙΟ	ΕΠΙΚΡΑΤΕΙΑ	ΕΤ
Τροποποίηση του ρυμοτομικού σχεδίου Περιστερίου Ν. Δυτ. Αττικής στο Ο.Τ. 539, για την ανέγερση σχολείου	Δ	1060	1987	ΑΓΙΟΣ ΠΑΥΛΟΣ		ΠΕΡΙΣΤΕΡΙΟΥ - ΙΛΙΟΥ	ΥΔΟΜ ΠΕΡΙΣΤΕΡΙΟΥ
Τροποποίηση της υπ` αριθ. 14047/61 απόφασης της Υπηρεσ. Οικισμού ΤΔΕ	Δ	1123	1987	ΧΩΡΙΣ	ΤΥΦΛΟ ΟΙΚΟΠΕΔΟ	ΠΕΡΙΣΤΕΡΙΟΥ	ΥΔΟΜ ΠΕΡΙΣΤΕΡΙΟΥ

ΘΕΜΑ	ΤΕΥΧ.	ΦΕΚ	ΕΤΟΣ	ΠΕΡΙΟΧΗ	ΠΕΡΙΓΡΑΦΗ/ΣΧΟΛΙΑ	ΠΕΡΙΟΧΗ - Ο.Τ.Α. ΙΣΧΥΟΣ	ΠΗΓΗ
Έγκριση οικοδομησιμότητας οικοπέδου Τσακουλέρη Αγγελικής ευρισκόμενου εις Περιστέρι Ν. Δυτ. Αττικής Ο.Τ. 1678	Δ	1136	1987	ΧΩΡΙΣ	ΤΥΦΛΟ ΟΙΚΟΠΕΔΟ	ΠΕΡΙΣΤΕΡΙΟΥ	ΥΔΟΜ ΠΕΡΙΣΤΕΡΙΟΥ
Τροποποίηση του ρυμοτομικού σχεδίου Περιστερίου στα Ο.Τ. 484 και 486	Δ	40	1988	ΜΠΟΥΡΝΑΖΙ		ΠΕΡΙΣΤΕΡΙΟΥ	ΥΔΟΜ ΠΕΡΙΣΤΕΡΙΟΥ
Τροποποίηση του ρυμοτομικού σχεδίου Περιστερίου Ν. Δυτικής Αττικής στο Ο.Τ. 1137	Δ	276	1988	ΑΓΙΟΣ ΙΕΡΟΘΕΟΣ		ΠΕΡΙΣΤΕΡΙΟΥ	ΥΔΟΜ ΠΕΡΙΣΤΕΡΙΟΥ
Τροποποίηση του ρυμοτομικού σχεδίου Περιστερίου στο Ο.Τ. 910 (Πάροδος Μαντινείας)	Δ	279	1988	ΛΟΦΟΣ ΑΞΙΩΜΑΤΙΚΩΝ		ΠΕΡΙΣΤΕΡΙΟΥ	ΥΔΟΜ ΠΕΡΙΣΤΕΡΙΟΥ
Τροποποίηση διατάξεων του ν. 1577/1985 Γενικός Οικοδομικός Κανονισμός και άλλες διατάξεις.	Α	91	1988	ΓΕΝΙΚΟ	ΓΟΚ 1988 - ΟΡΟΙ ΔΟΜΗΣΗΣ - ΕΙΝΑΙ ΤΕΥΧΟΣ Α	ΕΠΙΚΡΑΤΕΙΑ	ΕΤ

ΘΕΜΑ	ΤΕΥΧ.	ΦΕΚ	ΕΤΟΣ	ΠΕΡΙΟΧΗ	ΠΕΡΙΓΡΑΦΗ/ΣΧΟΛΙΑ	ΠΕΡΙΟΧΗ - Ο.Τ.Α. ΙΣΧΥΟΣ	ΠΗΓΗ
Έγκριση τοπικού ρυμοτομικού σχεδίου στην εκτός σχεδίου περιοχή δήμου Περιστερίου (Ν. Αττικής) για τον καθορισμό χώρου σχολείου και καθορισμός όρων και περιορισμών δόμησης αυτού	Δ	398	1988	ΚΑΤΩ ΚΗΠΟΥΠΟΛ Η		ΠΕΡΙΣΤΕΡΙΟΥ	ΥΠΕΝ
Τροποποίηση του ρυμοτομικού σχεδίου Περιστερίου Ο.Τ. 793 - 794 - 782 - 792	Δ	429	1988	ΑΓΙΑ ΑΝΑΣΤΑΣΙΑ - - ΛΟΦΟΣ ΑΞΙΩΜΑΤΙΚ ΩΝ -- ΑΓΙΟΣ ΒΑΣΙΛΕΙΟΣ		ΠΕΡΙΣΤΕΡΙΟΥ	ΥΔΟΜ ΠΕΡΙΣΤΕΡΙΟ Υ
Τροποποίηση του ρυμοτομικού σχεδίου Περιστερίου στο Ο.Τ. 387	Δ	475	1988	ΕΥΑΓΓΕΛΙΣΤΡ ΙΑ		ΠΕΡΙΣΤΕΡΙΟΥ	ΥΔΟΜ ΠΕΡΙΣΤΕΡΙΟ Υ
Χαρακτηρισμός οικισμών του Νομού Κυκλάδων ως παραδοσιακών και καθορισμός ειδικών όρων και περιορισμών δόμησης αυτών	Δ	504	1988	ΟΙΚΙΣΜΟΙ	ΧΑΡΑΚΤΗΡΙΣΜΟΣ ΠΑΡΑΔΟΣΙΑΚΩΝ ΟΙΚΙΣΜΩΝ	ΕΠΙΚΡΑΤΕΙΑ	ΕΤ
Τροποποίηση ρυμοτομικού σχεδίου Περιστερίου Ν. Δυτ. Αττικής στο Ο.Τ. 428 με τον καθορισμό χώρου σχολείου	Δ	516	1988	ΜΠΟΥΡΝΑΖΙ		ΠΕΡΙΣΤΕΡΙΟΥ	ΥΔΟΜ ΑΙΓΑΛΕΩ
Τροποποίηση του ρυμοτομικού σχεδίου Περιστερίου οδός Δαμασκηνού και Σαγαρίου Ο.Τ. 900, 899,884	Δ	619	1988	ΛΟΦΟΣ ΑΞΙΩΜΑΤΙΚ ΩΝ		ΠΕΡΙΣΤΕΡΙΟΥ	ΥΔΟΜ ΠΕΡΙΣΤΕΡΙΟ Υ

ΘΕΜΑ	ΤΕΥΧ.	ΦΕΚ	ΕΤΟΣ	ΠΕΡΙΟΧΗ	ΠΕΡΙΓΡΑΦΗ/ΣΧΟΛΙΑ	ΠΕΡΙΟΧΗ - Ο.Τ.Α. ΙΣΧΥΟΣ	ΠΗΓΗ
Τροποποίηση και συμπλήρωση του από 12.12.1985 Π. Δ/τος «Καθορισμός χρήσεων γης και όρων και περιορισμών δόμησης της εκτός σχεδίου περιοχής των δήμων Αθήνας, Αιγάλεω, Περιστερίου, Ταύρου και Αγ. Ιωάννη Ρέντη (Ελαιώνας) (ΦΕΚ 717/ Δ`)	Δ	662	1988	ΓΕΝΙΚΟ	ΟΡΟΙ ΔΟΜΗΣΗΣ - ΧΩΡΙΣ ΣΧΕΔΙΟ	ΠΕΡΙΣΤΕΡΙΟΥ - ΑΘΗΝΑΙΩΝ - ΝΙΚΑΙΑΣ- ΑΓΙΟΥ ΙΩΑΝΝΗ ΡΕΝΤΗ - ΜΟΣΧΑΤΟΥ- ΤΑΥΡΟΥ - ΑΙΓΑΛΕΩ	ΕΤ
Τροποποίηση του ρυμοτομικού σχεδίου Περιστερίου (ν. Αττικής)	Δ	703	1988	ΑΓΙΟΣ ΙΩΑΝΝΗΣ- ΑΝΩ ΣΕΠΟΛΙΑ		ΠΕΡΙΣΤΕΡΙΟΥ	ΥΠΕΝ
Τροποποίηση του ρυμοτομικού σχεδίου Περιστερίου Νομ. Δυτ. Αττικής στο Ο.Τ. 1009	Δ	740	1988	ΑΓΙΟΣ ΙΩΑΝΝΗΣ- ΑΝΩ ΣΕΠΟΛΙΑ		ΠΕΡΙΣΤΕΡΙΟΥ	ΥΔΟΜ ΑΙΓΑΛΕΩ
Τροποποίηση του ρυμοτομικού σχεδίου Περιστερίου στο Ο.Τ. 1640 (άλσος)	Δ	777	1988	ΑΓΙΟΣ ΒΑΣΙΛΕΙΟΣ		ΠΕΡΙΣΤΕΡΙΟΥ	ΥΔΟΜ ΠΕΡΙΣΤΕΡΙΟΥ
Συμπλήρωση των αποφάσεων του Νομάρχη Χαλ/κής των οικισμών κάτω των 2.000 κατοίκων σχετικά με την κατά παρέκκλιση αρτιότητα	Δ	51	1989	ΟΙΚΙΣΜΟΙ	ΑΝΤΙΓΡΑΦΟ ΤΟΥ 140871	ΕΠΙΚΡΑΤΕΙΑ	ΕΤ

ΘΕΜΑ	ΤΕΥΧ.	ΦΕΚ	ΕΤΟΣ	ΠΕΡΙΟΧΗ	ΠΕΡΙΓΡΑΦΗ/ΣΧΟΛΙΑ	ΠΕΡΙΟΧΗ - Ο.Τ.Α. ΙΣΧΥΟΣ	ΠΗΓΗ
Τροποποίηση ρυμοτομικού σχεδίου Περιστερίου με τον καθορισμό χώρου σχολείου σε τμήμα του Ο.Τ. 10	Δ	77	1989	ΕΥΑΓΓΕΛΙΣΤΡΙΑ		ΠΕΡΙΣΤΕΡΙΟΥ	ΥΔΟΜ ΠΕΡΙΣΤΕΡΙΟΥ
Τροποποίηση του ρυμοτομικού σχεδίου Περιστερίου στα Ο.Τ. 1784, 1785, 1786, 1873, 1874 και 1880	Δ	78	1989	ΑΓΙΑ ΑΝΑΣΤΑΣΙΑ		ΠΕΡΙΣΤΕΡΙΟΥ	ΥΔΟΜ ΠΕΡΙΣΤΕΡΙΟΥ
Τροποποίηση του ρυμοτομικού σχεδίου Περιστερίου στα Ο.Τ. 1011, 1012, 1015, 1026, 1027, 1028 και 1029	Δ	178	1989	ΑΓΙΟΣ ΙΩΑΝΝΗΣ-ΑΝΩ ΣΕΠΟΛΙΑ		ΠΕΡΙΣΤΕΡΙΟΥ	ΥΔΟΜ ΠΕΡΙΣΤΕΡΙΟΥ
Τροποποίηση του ρυμοτομικού σχεδίου Περιστερίου στα Ο.Τ. 902, 906, 907, 908 και 913	Δ	268	1989	ΛΟΦΟΣ ΑΞΙΩΜΑΤΙΚΩΝ		ΠΕΡΙΣΤΕΡΙΟΥ	ΥΔΟΜ ΑΙΓΑΛΕΩ
Τροποποίηση του από 24.4.1985 Π.Δ/τος Τρόπος καθορισμού ορίων οικισμών της χώρας μέχρι 2000 κατοίκους κατηγορίες αυτών και καθορισμός όρων και περιορισμών δόμησής τους (Δ'181)	Δ	293	1989	ΟΙΚΙΣΜΟΙ	ΟΡΟΙ ΔΟΜΗΣΗΣ - ΧΩΡΙΣ ΣΧΕΔΙΟ	ΕΠΙΚΡΑΤΕΙΑ	ΕΤ

ΘΕΜΑ	ΤΕΥΧ.	ΦΕΚ	ΕΤΟΣ	ΠΕΡΙΟΧΗ	ΠΕΡΙΓΡΑΦΗ/ΣΧΟΛΙΑ	ΠΕΡΙΟΧΗ - Ο.Τ.Α. ΙΣΧΥΟΣ	ΠΗΓΗ
Έγκριση γενικού πολεοδομικού σχεδίου (ΓΠΣ) του δήμου Περιστερίου (Ν. Αττικής)	Δ	332	1989	ΓΕΝΙΚΟ	Π-1 - ΓΠΣ	ΠΕΡΙΣΤΕΡΙΟΥ	ΥΠΕΝ
Διόρθωση της οικ. 55222/18.1.1989 απόφασης του Νομάρχη Χαλκιδικής με την οποία συμπληρώθηκαν οι αποφάσεις οριοθέτησης οικισμών με πληθυσμό κάτω των 2000 κατοίκων, που προήλθαν από διανομή του Υπουργείου Γεωργίας, ως προς την κατά παρέκκλιση αρτιότητα των οικοπέδων	Δ	335	1989	ΟΙΚΙΣΜΟΙ	ΑΝΤΙΓΡΑΦΟ ΤΟΥ 140877	ΕΠΙΚΡΑΤΕΙΑ	ΕΤ
Καθορισμός ειδικών όρων και περιορισμών δόμησης των οικοπέδων των οικισμών του νομού Κυκλάδων, που έχουν χαρακτηρισθεί ως παραδοσιακοί με το από 19.10.1978 (ΦΕΚ 594/Δ) π.δ/γμα	Δ	345	1989	ΟΙΚΙΣΜΟΙ	ΓΕΝΙΚΟΙ ΟΡΟΙ ΔΟΜΗΣΗΣ ΚΥΚΛΑΔΩΝ ΧΩΡΙΣ ΣΧΕΔΙΟ	ΕΠΙΚΡΑΤΕΙΑ	ΕΤ
Τροποποίηση του ρυμοτομικού σχεδίου ΠΕΡΙΣΤΕΡΙΟΥ στο Ο.Τ. 460	Δ	470	1989	ΑΓΙΟΙ ΤΑΞΙΑΡΧΕΣ		ΠΕΡΙΣΤΕΡΙΟΥ	ΥΔΟΜ ΠΕΡΙΣΤΕΡΙΟΥ



ΘΕΜΑ	ΤΕΥΧ.	ΦΕΚ	ΕΤΟΣ	ΠΕΡΙΟΧΗ	ΠΕΡΙΓΡΑΦΗ/ΣΧΟΛΙΑ	ΠΕΡΙΟΧΗ - Ο.Τ.Α. ΙΣΧΥΟΣ	ΠΗΓΗ
-	Δ	623	1989	ΧΩΡΙΣ	ΔΕ ΧΡΕΙΑΖΕΤΑΙ	ΠΕΡΙΣΤΕΡΙΟΥ	ΥΠΕΝ
Διόρθωση ασυμφωνίας που διαπιστώθηκε στο Ο.Τ. 246 της περιοχής του Δήμου Περιστερίου	Δ	668	1989	ΑΓΙΟΣ ΑΝΤΩΝΙΟΣ		ΠΕΡΙΣΤΕΡΙΟΥ	ΥΔΟΜ ΠΕΡΙΣΤΕΡΙΟΥ
Τροποποίηση του ρυμοτομικού σχεδίου Περιστερίου Ν. Δυτ. Αττικής στο Ο.Τ. 525 (οδός Νησίδων), Τροποποίηση του ρυμοτομικού σχεδίου Περιστερίου Αττικής στο ΟΤ 869 (Παραδεισίων)	Δ	720	1989	ΑΓΙΟΣ ΠΑΥΛΟΣ, ΛΟΦΟΣ ΑΞΙΩΜΑΤΙΚΩΝ		ΠΕΡΙΣΤΕΡΙΟΥ	ΥΔΟΜ ΠΕΡΙΣΤΕΡΙΟΥ
Τροποποίηση του ρυμοτομικού σχεδίου Περιστερίου στο Ο.Τ. 376	Δ	259	1990	ΕΥΑΓΓΕΛΙΣΤΡΙΑ		ΠΕΡΙΣΤΕΡΙΟΥ	ΥΔΟΜ ΠΕΡΙΣΤΕΡΙΟΥ

ΘΕΜΑ	ΤΕΥΧ.	ΦΕΚ	ΕΤΟΣ	ΠΕΡΙΟΧΗ	ΠΕΡΙΓΡΑΦΗ/ΣΧΟΛΙΑ	ΠΕΡΙΟΧΗ - Ο.Τ.Α. ΙΣΧΥΟΣ	ΠΗΓΗ
Τροποποίηση του ρυμοτομικού σχεδίου Μερική αναθεώρηση του ρυμοτομικού σχεδίου Περιστερίου - Συνοικία 15, Τροποποίηση ρυμοτομικού σχεδίου Περιστερίου σε τμήμα του Ο.Τ. 70 με τον καθορισμό χώρου σχολείου και καθορισμός όρων και περιορισμών δόμησης αυτού	Δ	270	1990	ΛΟΦΟΣ ΑΞΙΩΜΑΤΙΚΩΝ, ΑΓΙΑ ΑΝΑΣΤΑΣΙΑ, ΝΕΑ ΖΩΗ, ΑΓΙΟΙ ΤΑΞΙΑΡΧΕΣ,	ΟΡΟΙ ΔΟΜΗΣΗΣ ΙΣΧΥΟΝΤΕΣ	ΠΕΡΙΣΤΕΡΙΟΥ	ΥΔΟΜ ΠΕΡΙΣΤΕΡΙΟΥ
Τροποποίηση του ρυμοτομικού σχεδίου Περιστερίου στα Ο.Τ. 1641, 1641 α και 1637, Τροποποίηση του ρυμοτομικού σχεδίου στο Ο.Τ. 1010 Περιστερίου	Δ	320	1990	ΑΓΙΟΣ ΒΑΣΙΛΕΙΟΣ, ΝΕΑ ΖΩΗ, ΑΓΙΟΣ ΙΩΑΝΝΗΣ - ΑΝΩ ΣΕΠΟΛΙΑ		ΠΕΡΙΣΤΕΡΙΟΥ	ΥΔΟΜ ΠΕΡΙΣΤΕΡΙΟΥ
Τροποποίηση του ρυμοτομικού σχεδίου Περιστερίου στο Ο.Τ. 1746 και 1749, Τροποποίηση του ρυμοτομικού σχεδίου Περιστερίου στο Ο.Τ. 1281	Δ	547	1990	ΑΓΙΑ ΑΝΑΣΤΑΣΙΑ, ΑΓΙΟΣ ΓΕΩΡΓΙΟΣ		ΠΕΡΙΣΤΕΡΙΟΥ	ΥΔΟΜ ΠΕΡΙΣΤΕΡΙΟΥ

ΘΕΜΑ	ΤΕΥΧ.	ΦΕΚ	ΕΤΟΣ	ΠΕΡΙΟΧΗ	ΠΕΡΙΓΡΑΦΗ/ΣΧΟΛΙΑ	ΠΕΡΙΟΧΗ - Ο.Τ.Α. ΙΣΧΥΟΣ	ΠΗΓΗ
Τροποποίηση των Γενικών Πολεοδομικών Σχεδίων (Γ.Π.Σ) των Δήμων Αθηναίων. Αγ.Ι. Ρέντη, Αιγάλεω, Περιστερίου και Ταύρου	Δ	729	1990	ΓΕΝΙΚΟ	ΓΠΣ	ΑΘΗΝΑΙΩΝ - ΝΙΚΑΙΑΣ- ΑΓΙΟΥ ΙΩΑΝΝΗ ΡΕΝΤΗ - ΑΙΓΑΛΕΩ - ΠΕΡΙΣΤΕΡΙΟΥ - ΜΟΣΧΑΤΟΥ- ΤΑΥΡΟΥ	ΥΠΕΝ
Μερική αναθεώρηση του ρυμοτομικού σχεδίου Περιστερίου Συνοικία 14, Τροποποίηση του ρυμοτομικού σχεδίου Περιστερίου στο Ο.Τ. 1678 (Γορδίου)	Δ	20	1991	ΑΓΙΑ ΑΝΑΣΤΑΣΙΑ, ΑΝΩ ΛΟΦΟΣ, ΝΕΑ ΖΩΗ, ΑΓΙΟΣ ΕΛΕΥΘΕΡΙΟΣ		ΠΕΡΙΣΤΕΡΙΟΥ	ΥΔΟΜ ΠΕΡΙΣΤΕΡΙΟ Υ
Τροποποίηση του ρυμοτομικού σχεδίου Περιστερίου στο Ο.Τ. 940	Δ	55	1991	ΤΣΑΛΛΑΒΟΥΤ Α-ΑΝΩ ΚΟΛΟΚΥΝΘ ΟΥ		ΠΕΡΙΣΤΕΡΙΟΥ	ΥΔΟΜ ΠΕΡΙΣΤΕΡΙΟ Υ

ΘΕΜΑ	ΤΕΥΧ.	ΦΕΚ	ΕΤΟΣ	ΠΕΡΙΟΧΗ	ΠΕΡΙΓΡΑΦΗ/ΣΧΟΛΙΑ	ΠΕΡΙΟΧΗ - Ο.Τ.Α. ΙΣΧΥΟΣ	ΠΗΓΗ
Έγκριση Πολεοδομικής Μελέτης των Δήμων Αθηναίων, Αγ. Ιωάννη Ρέντη, Αιγάλεω, Περιστερίου και Ταύρου (περιοχή Ελαιώνα) (Ν. Αττικής) και τροποποίηση των εγκεκριμένων ρυθμοτομικών σχεδίων στα όρια σύνδεσης τους	Δ	74	1991	ΕΛΑΙΩΝΑΣ	ΕΓΚΡΙΣΗ ΠΜ ΕΛΑΙΩΝΑ ΓΙΑ ΨΗΦ. ΠΡΑΞΗ ΕΦΑΡΜ. ΡΕΝΤΗ Μ12/96 ΚΑΙ Μ7/2000 ΚΑΙ Μ12Ν1/08	ΝΙΚΑΙΑΣ- ΑΓΙΟΥ ΙΩΑΝΝΗ ΡΕΝΤΗ - ΑΙΓΑΛΕΩ - ΠΕΡΙΣΤΕΡΙΟΥ	ΥΠΕΝ
Έγκριση Πολεοδομικής Μελέτης των Δήμων Αθηναίων, Αγ. Ιωάννη Ρέντη, Αιγάλεω, Περιστερίου και Ταύρου (περιοχή Ελαιώνα) (Ν. Αττικής) και τροποποίηση των εγκεκριμένων ρυθμοτομικών σχεδίων στα όρια σύνδεσης τους	Δ	74	1991	ΕΛΑΙΩΝΑΣ	ΕΓΚΡΙΣΗ ΠΜ ΕΛΑΙΩΝΑ / ΕΧΕΙ ΔΙΑΓΡΑΜΜΑ ΠΡΑΞΗΣ ΕΦΑΡΜΟΓΗΣ ΤΟ 64643 ΚΑΙ Μ4/2000 ΚΑΙ 5/2002 ΚΑΙ 6/2002 ΑΙΓΑΛΕΩ ΚΑΙ ΡΕΝΤΗ Μ17/2004 ΚΑΙ Μ22/07 ΚΑΙ Μ2Ν1/2009	ΑΘΗΝΑΙΩΝ - ΜΟΣΧΑΤΟΥ- ΤΑΥΡΟΥ - ΝΙΚΑΙΑΣ- ΑΓΙΟΥ ΙΩΑΝΝΗ ΡΕΝΤΗ - ΑΙΓΑΛΕΩ - ΠΕΡΙΣΤΕΡΙΟΥ	ΥΠΕΝ

ΘΕΜΑ	ΤΕΥΧ.	ΦΕΚ	ΕΤΟΣ	ΠΕΡΙΟΧΗ	ΠΕΡΙΓΡΑΦΗ/ΣΧΟΛΙΑ	ΠΕΡΙΟΧΗ - Ο.Τ.Α. ΙΣΧΥΟΣ	ΠΗΓΗ
Έγκριση Πολεοδομικής Μελέτης των Δήμων Αθηναίων, Αγ. Ιωάννη Ρέντη, Αιγάλεω, Περιστερίου και Ταύρου (περιοχή Ελαιώνα) (Ν. Αττικής) και τροποποίηση των εγκεκριμένων ρυμοτομικών σχεδίων στα όρια σύνδεσης τους	Δ	74	1991	ΕΛΑΙΩΝΑΣ	ΕΓΚΡΙΣΗ ΠΜ ΕΛΑΙΩΝΑ ΓΙΑ ΨΗΦΙΟΠΟΙΗΣΗ ΥΠΑΡΧΕΙ Η ΜΕΜ. ΠΡΑΞΗ ΕΦΑΡΜΟΓΗΣ Μ13/98, Μ2/99, Μ5/2002 ΚΑΙ ΜΑΡΚ/2009 ΚΑΙ 2010_D_AIG ΑΙΓΑΛΕΩ ΚΑΙ Μ1/2001 ΠΕΡΙΣΤΕΡΙ	ΑΘΗΝΑΙΩΝ - ΝΙΚΑΙΑΣ-ΑΓΙΟΥ ΙΩΑΝΝΗ ΡΕΝΤΗ - ΑΙΓΑΛΕΩ - ΠΕΡΙΣΤΕΡΙΟΥ	ΥΠΕΝ
Έγκριση Πολεοδομικής Μελέτης των Δήμων Αθηναίων, Αγ. Ιωάννη Ρέντη, Αιγάλεω, Περιστερίου και Ταύρου (περιοχή Ελαιώνα) (Ν. Αττικής) και τροποποίηση των εγκεκριμένων ρυμοτομικών σχεδίων στα όρια σύνδεσης τους	Δ	74	1991	ΕΛΑΙΩΝΑΣ	ΕΓΚΡΙΣΗ ΠΜ ΕΛΑΙΩΝΑ ΥΠΑΡΧΕΙ ΚΑΙ ΠΡΑΞΗ ΕΦΑΡΜΟΓΗΣ ΕΛΑΙΟ/2020, Μ5/2002 ΑΙΓΑΛΕΩ ΚΑΙ Μ7/1993, Μ2/1996 ΠΕΡΙΣΤΕΡΙ	ΑΘΗΝΑΙΩΝ - ΝΙΚΑΙΑΣ-ΑΓΙΟΥ ΙΩΑΝΝΗ ΡΕΝΤΗ - ΑΙΓΑΛΕΩ - ΠΕΡΙΣΤΕΡΙΟΥ	ΥΠΕΝ
Έγκριση Πολεοδομικής Μελέτης των Δήμων Αθηναίων, Αγ. Ιωάννη Ρέντη, Αιγάλεω, Περιστερίου και Ταύρου (περιοχή Ελαιώνα) (Ν. Αττικής) και τροποποίηση των εγκεκριμένων ρυμοτομικών	Δ	74	1991	ΕΛΑΙΩΝΑΣ	ΕΓΚΡΙΣΗ ΠΜ ΕΛΑΙΩΝΑ ΥΠΑΡΧΕΙ ΜΕΜ. ΠΡΑΞΗ ΕΦΑΡΜΟΓΗΣ Η Μ3/98 ΚΑΙ Μ4/2000 ΚΑΙ Μ8/2010 ΑΙΓΑΛΕΩ ΚΑΙ ΡΕΝΤΗ Η Μ12/96 ΚΑΙ Μ13/97 ΚΑΙ Μ7/2000 ΚΑΙ Μ16/2004 ΚΑΙ Μ17/2004 ΚΑΙ Μ18/2005 ΚΑΙ Μ12Ν1/08 ΚΑΙ Μ22/07 ΚΑΙ Μ2Ν1/2009	ΝΙΚΑΙΑΣ-ΑΓΙΟΥ ΙΩΑΝΝΗ ΡΕΝΤΗ - ΑΙΓΑΛΕΩ - ΠΕΡΙΣΤΕΡΙΟΥ	ΥΠΕΝ

ΘΕΜΑ	ΤΕΥΧ.	ΦΕΚ	ΕΤΟΣ	ΠΕΡΙΟΧΗ	ΠΕΡΙΓΡΑΦΗ/ΣΧΟΛΙΑ	ΠΕΡΙΟΧΗ - Ο.Τ.Α. ΙΣΧΥΟΣ	ΠΗΓΗ
σχεδίων στα όρια σύνδεσης τους							
Έγκριση Πολεοδομικής Μελέτης των Δήμων Αθηναίων, Αγ. Ιωάννη Ρέντη, Αιγάλεω, Περιστερίου και Ταύρου (περιοχή Ελαιώνα) (Ν. Αττικής) και τροποποίηση των εγκεκριμένων ρυμοτομικών σχεδίων στα όρια σύνδεσης τους	Δ	74	1991	ΕΛΑΙΩΝΑΣ	ΕΓΚΡΙΣΗ ΠΜ ΕΛΑΙΩΝΑ ΓΙΑ ΨΗΦ. ΠΡΑΞΗ ΕΦΑΡΜΟΓΗΣ ΡΕΝΤΗ Η Μ3/92 ΚΑΙ Μ2/92 ΚΑΙ Μ2Ν1/2004 ΚΑΙ Μ22/07 ΚΑΙ Μ2Ν2/07 ΚΑΙ Μ21/07 ΚΑΙ Μ23/09 ΚΑΙ Μ2Ν1/2009	ΝΙΚΑΙΑΣ-ΑΓΙΟΥ ΙΩΑΝΝΗ ΡΕΝΤΗ - ΑΙΓΑΛΕΩ - ΠΕΡΙΣΤΕΡΙΟΥ	ΥΠΕΝ
Έγκριση Πολεοδομικής Μελέτης των Δήμων Αθηναίων, Αγ. Ιωάννη Ρέντη, Αιγάλεω, Περιστερίου και Ταύρου (περιοχή Ελαιώνα) (Ν. Αττικής) και τροποποίηση των εγκεκριμένων ρυμοτομικών σχεδίων στα όρια σύνδεσης τους	Δ	74	1991	ΕΛΑΙΩΝΑΣ	ΕΓΚΡΙΣΗ ΠΜ ΕΛΑΙΩΝΑ ΓΙΑ ΨΗΦ. ΠΡΑΞΗ ΕΦΑΡΜΟΓΗΣ Μ6/93 ΡΕΝΤΗ ΚΑΙ ΡΕΝΤΗ Μ11/96 ΚΑΙ Μ19/2006	ΝΙΚΑΙΑΣ-ΑΓΙΟΥ ΙΩΑΝΝΗ ΡΕΝΤΗ - ΑΙΓΑΛΕΩ - ΠΕΡΙΣΤΕΡΙΟΥ	ΥΠΕΝ

ΘΕΜΑ	ΤΕΥΧ.	ΦΕΚ	ΕΤΟΣ	ΠΕΡΙΟΧΗ	ΠΕΡΙΓΡΑΦΗ/ΣΧΟΛΙΑ	ΠΕΡΙΟΧΗ - Ο.Τ.Α. ΙΣΧΥΟΣ	ΠΗΓΗ
Έγκριση Πολεοδομικής Μελέτης των Δήμων Αθηναίων, Αγ. Ιωάννη Ρέντη, Αιγάλεω, Περιστερίου και Ταύρου (περιοχή Ελαιώνα) (Ν. Αττικής) και τροποποίηση των εγκεκριμένων ρυμοτομικών σχεδίων στα όρια σύνδεσης τους	Δ	74	1991	ΕΛΑΙΩΝΑΣ	ΕΓΚΡΙΣΗ ΠΜ ΕΛΑΙΩΝΑ	ΝΙΚΑΙΑΣ-ΑΓΙΟΥ ΙΩΑΝΝΗ ΡΕΝΤΗ - ΑΙΓΑΛΕΩ - ΠΕΡΙΣΤΕΡΙΟΥ	ΥΠΕΝ
Έγκριση Πολεοδομικής Μελέτης των Δήμων Αθηναίων, Αγ. Ιωάννη Ρέντη, Αιγάλεω, Περιστερίου και Ταύρου (περιοχή Ελαιώνα) (Ν. Αττικής) και τροποποίηση των εγκεκριμένων ρυμοτομικών σχεδίων στα όρια σύνδεσης τους	Δ	74	1991	ΕΛΑΙΩΝΑΣ	ΕΓΚΡΙΣΗ ΠΜ ΕΛΑΙΩΝΑ ΓΙΑ ΨΗΦ. ΠΡΑΞΗ ΕΦΑΡΜΟΓΗΣ ΡΕΝΤΗ Η Μ3/92 ΚΑΙ Μ2/92 ΚΑΙ Μ6/93 ΚΑΙ Μ14/2000 ΚΑΙ Μ15/2000 ΚΑΙ Μ2Ν1/2004 ΚΑΙ Μ18/2005 ΚΑΙ Μ20/06 ΚΑΙ Μ19/2006 ΚΑΙ Μ22/07 ΚΑΙ Μ2Ν2/07 ΚΑΙ Μ21/07 ΚΑΙ Μ2Ν1/2009 ΚΑΙ Μ24/09	ΝΙΚΑΙΑΣ-ΑΓΙΟΥ ΙΩΑΝΝΗ ΡΕΝΤΗ - ΑΙΓΑΛΕΩ - ΠΕΡΙΣΤΕΡΙΟΥ	ΥΠΕΝ
Διόρθωση σφάλματος στο από 11.2.1991 Π.Δ/γμα Έγκριση π.μ. των δήμο» Αθηναίων, Αγ. Ιωάννη Ρέντη, Αιγάλεω, Περιστερίου και Ταύρου (περιοχή ελαιώνα) και τροποποίηση των εγκεκριμένων	Δ	166	1991	ΕΛΑΙΩΝΑΣ	ΔΙΟΡΘΩΣΗ ΤΟΥ 74/Δ/1991 ΧΩΡΙΣ ΣΧΕΔΙΟ	ΑΘΗΝΑΙΩΝ - ΜΟΣΧΑΤΟΥ-ΤΑΥΡΟΥ - ΝΙΚΑΙΑΣ-ΑΓΙΟΥ ΙΩΑΝΝΗ ΡΕΝΤΗ - ΑΙΓΑΛΕΩ - ΠΕΡΙΣΤΕΡΙΟΥ	ΕΤ

ΘΕΜΑ	ΤΕΥΧ.	ΦΕΚ	ΕΤΟΣ	ΠΕΡΙΟΧΗ	ΠΕΡΙΓΡΑΦΗ/ΣΧΟΛΙΑ	ΠΕΡΙΟΧΗ - Ο.Τ.Α. ΙΣΧΥΟΣ	ΠΗΓΗ
ρυθμοτομικών σχεδίων στα όρια σύνδεσης τους							
Αναθεώρηση του ρυθμοτομικού σχεδίου Περιστερίου - Συνοικία 10 (Ο.Τ. 309) Ν. Δυτ. Αττικής	Δ	269	1991	ΕΥΑΓΓΕΛΙΣΤΡ ΙΑ		ΠΕΡΙΣΤΕΡΙΟΥ	ΥΔΟΜ ΠΕΡΙΣΤΕΡΙΟ Υ
Τροποποίηση του ρυθμοτομικού σχεδίου Περιστερίου στο Ο.Τ. 1397	Δ	276	1991	ΑΣΠΡΑ ΧΩΜΑΤΑ ΠΕΡΙΣΤΕΡΙΟΥ -- ΑΓΙΟΣ ΕΛΕΥΘΕΡΙΟΣ		ΠΕΡΙΣΤΕΡΙΟΥ	ΥΔΟΜ ΠΕΡΙΣΤΕΡΙΟ Υ
Τροποποίηση του ρυθμοτομικού σχεδίου Περιστερίου στο Ο.Τ. 758 (Αμαζόνων) 4	Δ	371	1991	ΑΝΘΟΥΠΟΛ Η		ΠΕΡΙΣΤΕΡΙΟΥ	ΥΔΟΜ ΠΕΡΙΣΤΕΡΙΟ Υ



ΘΕΜΑ	ΤΕΥΧ.	ΦΕΚ	ΕΤΟΣ	ΠΕΡΙΟΧΗ	ΠΕΡΙΓΡΑΦΗ/ΣΧΟΛΙΑ	ΠΕΡΙΟΧΗ - Ο.Τ.Α. ΙΣΧΥΟΣ	ΠΗΓΗ
Τροποποίηση των Γενικών Πολεοδομικών Σχεδίων (Γ.Π.Σ.) των Δήμων Αθηναίων, Αγίου Ιωάννου Ρέντη, Αιγάλεω, Περιστερίου και Ταύρου	Δ	434	1991	ΓΕΝΙΚΟ	Γ.Π.Σ. ΕΧΕΙ ΠΑΡΑΔΟΘΕΙ Η ΠΙΝΑΚΙΔΑ 6444.9 ΑΛΛΑ ΔΕΝ ΕΧΕΙ ΚΟΚΚΙΝΗ ΓΡΑΜΜΗ. -- ΑΝΑΖΗΤΗΘΗΚΕ ΤΟ ΔΙΑΓΡΑΜΜΑ ΜΕ ΚΟΚΚΙΝΗ ΓΡΑΜΜΗ ΣΤΟ ΥΠΕΚΑ ΚΑΙ ΔΕΝ ΥΠΑΡΧΕΙ.	ΑΘΗΝΑΙΩΝ - ΝΙΚΑΙΑΣ- ΑΓΙΟΥ ΙΩΑΝΝΗ ΡΕΝΤΗ - ΑΙΓΑΛΕΩ - ΠΕΡΙΣΤΕΡΙΟΥ	ΥΠΕΝ
Καθορισμός περιοχών στους δήμους Χαλανδρίου, Περιστερίου και Νέας Σμύρνης (Ν. Αττικής) για την κατασκευή υπέργειων εστεγασμένων χώρων στάθμευσης αυτοκινήτων άνω των 80 θέσεων	Δ	544	1991	ΓΕΝΙΚΟ	ΚΑΘΟΡΙΣΜΟΣ ΧΩΡΩΝ ΣΤΑΘΜΕΥΣΗΣ	ΠΕΡΙΣΤΕΡΙΟΥ	ΥΠΕΝ
Τροποποίηση ρυμοτομικού σχεδίου Περιστερίου στο Ο.Τ. 824 Ν. Δυτ. Αττικής	Δ	670	1991	ΑΓΙΑ ΑΝΑΣΤΑΣΙΑ		ΠΕΡΙΣΤΕΡΙΟΥ	ΥΔΟΜ ΠΕΡΙΣΤΕΡΙΟΥ
Διόρθωση ασυμφωνίας των Ο.Γ. στην οδό Αετού, Ο.Τ. 1819 Δήμου Περιστερίου Αττικής	Δ	675	1991	ΑΝΩ ΛΟΦΟΣ		ΠΕΡΙΣΤΕΡΙΟΥ	ΥΔΟΜ ΠΕΡΙΣΤΕΡΙΟΥ

ΘΕΜΑ	ΤΕΥΧ.	ΦΕΚ	ΕΤΟΣ	ΠΕΡΙΟΧΗ	ΠΕΡΙΓΡΑΦΗ/ΣΧΟΛΙΑ	ΠΕΡΙΟΧΗ - Ο.Τ.Α. ΙΣΧΥΟΣ	ΠΗΓΗ
Τροποποίηση του ρυμοτομικού σχεδίου Περιστερίου Αττικής στο Ο.Τ. 663	Δ	876	1991	ΑΝΘΟΥΠΟΛΗ		ΠΕΡΙΣΤΕΡΙΟΥ	ΥΔΟΜ ΠΕΡΙΣΤΕΡΙΟΥ
Τροποποίηση του ρυμοτομικού σχεδίου Περιστερίου στο Ο.Τ. 920 με τον καθορισμό χώρου σχολείου	Δ	919	1991	ΒΙΑΜΑΞ		ΠΕΡΙΣΤΕΡΙΟΥ	ΥΔΟΜ ΑΙΓΑΛΕΩ
Μερική αναθεώρηση του ρυμοτομικού σχεδίου Δήμου Περιστερίου Νομ. Δυτ. Αττικής Συνοικία 10 - «Πεζοδρομήσεις»	Δ	107	1992	ΕΥΑΓΓΕΛΙΣΤΡΙΑ, ΜΑΣΧΑ, ΑΓΙΟΙ ΤΑΞΙΑΡΧΕΣ, ΑΓΙΟΣ ΒΑΣΙΛΕΙΟΣ, ΛΟΦΟΣ ΑΞΙΩΜΑΤΙΚΩΝ		ΠΕΡΙΣΤΕΡΙΟΥ	ΥΔΟΜ ΑΙΓΑΛΕΩ
Μερική αναθεώρηση του ρυμοτομικού σχεδίου ΠΕΡΙΣΤΕΡΙΟΥ - Συνοικία 9.	Δ	108	1992	ΑΓΙΟΣ ΒΑΣΙΛΕΙΟΣ, ΑΣΠΡΑ ΧΩΜΑΤΑ ΠΕΡΙΣΤΕΡΙΟΥ, ΝΕΑ ΖΩΗ		ΠΕΡΙΣΤΕΡΙΟΥ	ΥΔΟΜ ΠΕΡΙΣΤΕΡΙΟΥ
Τροποποίηση του εγκεκριμένου ρυμοτομικού σχεδίου Αιγάλεω στο Ο.Τ. 985	Δ	387	1992	ΑΝΑΓΕΝΝΗΣΗ		ΠΕΡΙΣΤΕΡΙΟΥ - ΑΙΓΑΛΕΩ	Τ.Υ. ΑΙΓΑΛΕΩ

ΘΕΜΑ	ΤΕΥΧ.	ΦΕΚ	ΕΤΟΣ	ΠΕΡΙΟΧΗ	ΠΕΡΙΓΡΑΦΗ/ΣΧΟΛΙΑ	ΠΕΡΙΟΧΗ - Ο.Τ.Α. ΙΣΧΥΟΣ	ΠΗΓΗ
Τροποποίηση του ρυμοτομικού σχεδίου Δήμου Περιστερίου στα Ο.Τ. 431 και 432 - Άρση ασυμφωνίας, Τροποποίηση του Γενικού Πολεοδομικού Σχεδίου (Γ.Π.Σ.) Δήμου Περιστερίου (Ν. Αττικής)	Δ	439	1992	ΜΠΟΥΡΝΑΖΙ , ΑΓΙΟΣ ΑΝΤΩΝΙΟΣ, ΓΕΝΙΚΟ		ΠΕΡΙΣΤΕΡΙΟΥ	ΥΔΟΜ ΠΕΡΙΣΤΕΡΙΟ Υ
Τροποποίηση ρυμοτομικού σχεδίου Περιστερίου Αττικής με τον καθορισμό χώρου σχολείου στον Ο.Τ. 1763	Δ	411	1992	ΑΓΙΑ ΑΝΑΣΤΑΣΙΑ		ΠΕΡΙΣΤΕΡΙΟΥ	ΥΔΟΜ ΠΕΡΙΣΤΕΡΙΟ Υ
Τροποποίηση ρυμοτομικού σχεδίου Περιστερίου στο Ο.Τ. 1234 με τον καθορισμό χώρου σχολείου	Δ	573	1992	ΑΓΙΟΣ ΙΕΡΟΘΕΟΣ		ΠΕΡΙΣΤΕΡΙΟΥ	ΥΔΟΜ ΠΕΡΙΣΤΕΡΙΟ Υ
Τροποποίηση ρυμοτομικού σχεδίου Περιστερίου Αττικής στο Ο.Τ. 264 με τον καθορισμό χώρου σχολείου	Δ	574	1992	ΑΓΙΟΣ ΒΑΣΙΛΕΙΟΣ		ΠΕΡΙΣΤΕΡΙΟΥ	ΥΔΟΜ ΠΕΡΙΣΤΕΡΙΟ Υ

ΘΕΜΑ	ΤΕΥΧ.	ΦΕΚ	ΕΤΟΣ	ΠΕΡΙΟΧΗ	ΠΕΡΙΓΡΑΦΗ/ΣΧΟΛΙΑ	ΠΕΡΙΟΧΗ - Ο.Τ.Α. ΙΣΧΥΟΣ	ΠΗΓΗ
Τροποποίηση του ρυμοτομικού σχεδίου Περιστερίου Αττικής στο Ο.Τ. 1735 (οδός Πατρών)	Δ	943	1992	ΝΕΑ ΖΩΗ		ΠΕΡΙΣΤΕΡΙΟΥ	ΥΔΟΜ ΑΙΓΑΛΕΩ
Μερική αναθεώρηση του ρυμοτομικού σχεδίου Περιστερίου - Αττικής	Δ	944	1992	ΑΝΩ ΑΝΘΟΥΠΟΛ Η-ΑΓΙΑ ΜΑΡΙΝΑ, ΑΝΘΟΥΠΟΛ Η, ΑΓΙΟΣ ΓΕΩΡΓΙΟΣ, ΑΓΙΟΣ ΙΕΡΟΘΕΟΣ		ΠΕΡΙΣΤΕΡΙΟΥ	ΥΔΟΜ ΠΕΡΙΣΤΕΡΙΟ Υ
Άρση και Επανυποβολή της απαλλοτρίωσης σε ιδιοκτησία επί της οδού Αυλώνας του ρυμοτομικού σχεδίου Περιστερίου Αττικής (Ο.Τ. 434 και 435 α')	Δ	1033	1992	ΜΠΟΥΡΝΑΖΙ		ΠΕΡΙΣΤΕΡΙΟΥ	ΥΔΟΜ ΠΕΡΙΣΤΕΡΙΟ Υ
Τροποποίηση του ρυμοτομικού σχεδίου Περιστερίου Αττικής στο Ο.Τ. 1045	Δ	1035	1992	ΑΝΩ ΛΟΦΟΣ		ΠΕΡΙΣΤΕΡΙΟΥ	ΥΔΟΜ ΠΕΡΙΣΤΕΡΙΟ Υ
Τροποποίηση του ρυμοτομικού σχεδίου Περιστερίου Αττικής στο Ο.Τ. 429	Δ	1061	1992	ΑΓΙΟΣ ΠΑΥΛΟΣ		ΠΕΡΙΣΤΕΡΙΟΥ	ΥΔΟΜ ΠΕΡΙΣΤΕΡΙΟ Υ

ΘΕΜΑ	ΤΕΥΧ.	ΦΕΚ	ΕΤΟΣ	ΠΕΡΙΟΧΗ	ΠΕΡΙΓΡΑΦΗ/ΣΧΟΛΙΑ	ΠΕΡΙΟΧΗ - Ο.Τ.Α. ΙΣΧΥΟΣ	ΠΗΓΗ
Μερική αναθεώρηση του ρυμοτομικού σχεδίου Περιστερίου Αττικής - Συνοικία 12 - Τροποποιήσεις στα Ο.Τ. 218 και 1931 - 1932	Δ	51	1993	ΜΠΟΥΡΝΑΖΙ , ΑΓΙΟΣ ΑΝΤΩΝΙΟΣ	ΑΚΥΡΩΝΕΤΑΙ ΣΕ ΑΥΤΟ ΤΟ ΣΗΜΕΙΟ ΑΠΟ ΦΕΚ 607/Δ/1993	ΠΕΡΙΣΤΕΡΙΟΥ	ΥΔΟΜ ΠΕΡΙΣΤΕΡΙΟΥ
Χαρακτηρισμός ως ιδιαίτερου περιβαλλοντικού ενδιαφέροντος ρεμάτων, χειμάρρων και ρυακίων του Νομού Αττικής	Δ	281	1993	ΓΕΝΙΚΟ	ΖΟΕ ΡΕΜΑΤΩΝ ΑΤΤΙΚΗΣ	ΑΧΑΡΝΩΝ - ΕΛΕΥΣΙΝΑΣ - ΑΣΠΡΟΠΥΡΓΟ Υ - ΜΑΝΔΡΑΣ- ΕΙΔΥΛΛΙΑΣ - ΦΥΛΗΣ - ΠΕΡΙΣΤΕΡΙΟΥ - ΠΕΤΡΟΥΠΟΛΕ ΩΣ - ΑΓΙΩΝ ΑΝΑΡΓΥΡΩΝ- ΚΑΜΑΤΕΡΟΥ	ΥΠΕΝ
Τροποποίηση του ρυμοτομικού σχεδίου Περιστερίου Αττικής στο Ο.Τ. 591	Δ	328	1993	ΑΓΙΟΣ ΡΑΦΑΗΛ		ΠΕΡΙΣΤΕΡΙΟΥ	ΥΔΟΜ ΠΕΡΙΣΤΕΡΙΟΥ
Μερική θεώρηση του ρυμοτομικού σχεδίου Περιστερίου Αττικής Συνοικία 11	Δ	415	1993	ΑΓΙΟΣ ΠΑΥΛΟΣ, ΜΠΟΥΡΝΑΖΙ		ΠΕΡΙΣΤΕΡΙΟΥ	ΥΔΟΜ ΠΕΡΙΣΤΕΡΙΟΥ
Τροποποίηση του ρυμοτομικού σχεδίου Περιστερίου Αττικής στο Ο.Τ. 1009	Δ	574	1993	ΑΓΙΟΣ ΙΩΑΝΝΗΣ- ΑΝΩ ΣΕΠΟΛΙΑ		ΠΕΡΙΣΤΕΡΙΟΥ	ΥΔΟΜ ΠΕΡΙΣΤΕΡΙΟΥ

ΘΕΜΑ	ΤΕΥΧ.	ΦΕΚ	ΕΤΟΣ	ΠΕΡΙΟΧΗ	ΠΕΡΙΓΡΑΦΗ/ΣΧΟΛΙΑ	ΠΕΡΙΟΧΗ - Ο.Τ.Α. ΙΣΧΥΟΣ	ΠΗΓΗ
Μερική αναθεώρηση του ρυμοτομικού σχεδίου Περιστερίου Συνοικία 12	Δ	599	1993	ΑΓΙΟΣ ΑΝΤΩΝΙΟΣ, ΝΕΑ ΚΟΛΟΚΥΝΘΟΥ		ΠΕΡΙΣΤΕΡΙΟΥ	ΥΔΟΜ ΠΕΡΙΣΤΕΡΙΟΥ
Μερική αναθεώρηση του ρυμοτομικού σχεδίου Περιστερίου Αττικής - Συνοικία 17.	Δ	606	1993	ΑΓΙΟΙ ΤΑΞΙΑΡΧΕΣ		ΠΕΡΙΣΤΕΡΙΟΥ	ΥΔΟΜ ΠΕΡΙΣΤΕΡΙΟΥ
Τροποποίηση του εγκεκριμένου ρυμοτομικού σχεδίου του Δήμου Περιστερίου (Ν. Αττικής) στα Οικοδομικά Τετράγωνα 303, 303α, 307 και 193	Δ	627	1993	ΑΓΙΟΣ ΡΑΦΑΗΛ, ΑΓΙΟΙ ΤΑΞΙΑΡΧΕΣ		ΠΕΡΙΣΤΕΡΙΟΥ	ΥΠΕΝ
Μερική αναθεώρηση του ρυμοτομικού σχεδίου Περιστερίου Αττικής - συνοικία 12 (Ο.Τ. 1931-1932)	Δ	867	1993	ΝΕΑ ΚΟΛΟΚΥΝΘΟΥ		ΠΕΡΙΣΤΕΡΙΟΥ	ΥΔΟΜ ΠΕΡΙΣΤΕΡΙΟΥ
Τροποποίηση του ρυμοτομικού σχεδίου Περιστερίου Ν. Αττικής Ο.Τ 740	Δ	1093	1993	ΑΝΘΟΥΠΟΛΗ		ΠΕΡΙΣΤΕΡΙΟΥ	ΥΔΟΜ ΠΕΡΙΣΤΕΡΙΟΥ

ΘΕΜΑ	ΤΕΥΧ.	ΦΕΚ	ΕΤΟΣ	ΠΕΡΙΟΧΗ	ΠΕΡΙΓΡΑΦΗ/ΣΧΟΛΙΑ	ΠΕΡΙΟΧΗ - Ο.Τ.Α. ΙΣΧΥΟΣ	ΠΗΓΗ
Μερική αναθεώρηση του ρυμοτομικού σχεδίου Περιστερίου - Συνοικία 11 Ο.Τ. 424 στο Ν. Αττικής	Δ	1106	1993	ΑΓΙΟΣ ΠΑΥΛΟΣ		ΠΕΡΙΣΤΕΡΙΟΥ	ΥΔΟΜ ΠΕΡΙΣΤΕΡΙΟΥ
Μερική Αναθεώρηση του ρυμοτομικού σχεδίου Περιστερίου Ν. Αττικής Συνοικία 16	Δ	1110	1993	ΛΟΦΟΣ ΑΞΙΩΜΑΤΙΚΩΝ, ΑΓΙΑ ΑΝΑΣΤΑΣΙΑ, ΑΓΙΑ ΒΑΣΙΛΕΙΟΣ		ΠΕΡΙΣΤΕΡΙΟΥ	ΥΔΟΜ ΑΙΓΑΛΕΩ
Τροποποίηση του εγκεκριμένου ρυμοτομικού σχεδίου του Δήμου Περιστερίου (Ν. Αττικής) και όρων και περιορισμών δόμησης	Δ	1186	1993	ΑΓΙΟΣ ΒΑΣΙΛΕΙΟΣ		ΠΕΡΙΣΤΕΡΙΟΥ	ΥΠΕΝ
Τροποποίηση του εγκεκριμένου ρυμοτομικού σχεδίου του Δήμου Περιστερίου (Ν. Αττικής) και επιβολή προκηπίου	Δ	1336	1993	ΛΟΦΟΣ ΑΞΙΩΜΑΤΙΚΩΝ, ΑΓΙΑ ΑΝΑΣΤΑΣΙΑ		ΠΕΡΙΣΤΕΡΙΟΥ	ΥΠΕΝ
Διόρθωση ασυμφωνίας στο Ο.Τ. 1397 στο ρυμοτομικό σχέδιο Περιστερίου	Δ	1374	1993	ΧΡΥΣΟΥΠΟΛΗ		ΠΕΡΙΣΤΕΡΙΟΥ	ΥΔΟΜ ΠΕΡΙΣΤΕΡΙΟΥ

ΘΕΜΑ	ΤΕΥΧ.	ΦΕΚ	ΕΤΟΣ	ΠΕΡΙΟΧΗ	ΠΕΡΙΓΡΑΦΗ/ΣΧΟΛΙΑ	ΠΕΡΙΟΧΗ - Ο.Τ.Α. ΙΣΧΥΟΣ	ΠΗΓΗ
Μερική αναθεώρηση του ρυμοτομικού σχεδίου Περιστερίου - συνοικία 8	Δ	1454	1993	ΑΣΠΡΑ ΧΩΜΑΤΑ ΠΕΡΙΣΤΕΡΙΟΥ - ΝΕΑ ΖΩΗ, ΑΓΙΟΣ ΕΛΕΥΘΕΡΙΟΣ , ΑΓΙΟΣ ΙΕΡΟΘΕΟΣ		ΠΕΡΙΣΤΕΡΙΟΥ	ΥΔΟΜ ΠΕΡΙΣΤΕΡΙΟΥ
ΚΥΡΩΝΕΤΑΙ Η ΥΠ' ΑΡ. 7/93 ΜΕΜΟΝΩΜΕΝΗ ΠΡΑΞΗ ΕΦΑΡΜΟΓΗΣ (ΔΙΑΓΡΑΜΜΑΤΑ- ΠΙΝΑΚΕΣ) ΤΗΣ ΠΟΛΕΟΔΟΜΙΚΗΣ ΜΕΛΕΤΗΣ ΠΕΡΙΟΧΗΣ ΕΛΑΙΩΝΑ ΔΗΜΟΥ ΠΕΡΙΣΤΕΡΙΟΥ ΣΤΟ Ο.Τ. 01/03 ΠΟΥ ΕΓΚΡΙΘΗΚΕ ΜΕ ΤΟ ΑΠΟ 14/2/91 Δ/ΓΜΑ ΡΥΜΟΤΟΜΙΑΣ (ΦΕΚ 74Δ)	0	0	1993	ΕΛΑΙΩΝΑΣ	ΔΙΑΓΡΑΜΜΑ ΠΡΑΞΗΣ ΕΦΑΡΜΟΓΗΣ ΤΟΥ ΦΕΚ 74/Δ/1991	ΠΕΡΙΣΤΕΡΙΟΥ	ΥΔΟΜ ΠΕΡΙΣΤΕΡΙΟΥ
Τροποποίηση του ρυμοτομικού σχεδίου Περιστερίου Ν Αττικής στο Ο Τ 1280	Δ	31	1994	ΑΓΙΟΣ ΓΕΩΡΓΙΟΣ		ΠΕΡΙΣΤΕΡΙΟΥ	ΥΔΟΜ ΠΕΡΙΣΤΕΡΙΟΥ
Συμπληρωματική Μερική Αναθεώρηση του ρυμοτομικού σχεδίου Περιστερίου Ν. Αττικής - Συνοικία 9	Δ	34	1994	ΑΣΠΡΑ ΧΩΜΑΤΑ ΠΕΡΙΣΤΕΡΙΟΥ , ΑΓΙΟΣ ΒΑΣΙΛΕΙΟΣ, ΑΓΙΟΣ ΙΕΡΟΘΕΟΣ		ΠΕΡΙΣΤΕΡΙΟΥ	ΥΔΟΜ ΠΕΡΙΣΤΕΡΙΟΥ



ΘΕΜΑ	ΤΕΥΧ.	ΦΕΚ	ΕΤΟΣ	ΠΕΡΙΟΧΗ	ΠΕΡΙΓΡΑΦΗ/ΣΧΟΛΙΑ	ΠΕΡΙΟΧΗ - Ο.Τ.Α. ΙΣΧΥΟΣ	ΠΗΓΗ
Τροποποίηση του ρυμοτομικού σχεδίου Περιστερίου Αττικής στο Ο.Τ. 1009 με χαρακτηρισμό τμήματός του σε χώρο Β/Σ	Δ	70	1994	ΑΓΙΟΣ ΙΩΑΝΝΗΣ-ΑΝΩ ΣΕΠΟΛΙΑ		ΠΕΡΙΣΤΕΡΙΟΥ	ΥΔΟΜ ΠΕΡΙΣΤΕΡΙΟΥ
Τροποποίηση του ρυμοτομικού σχεδίου Νέων Λιοσίων στο Ο.Τ. μεταξύ των οδών Σύρου, Ιφιγένειας και Χανίων	Δ	149	1994	ΖΩΟΔΟΧΟΣ ΠΗΓΗ ΙΛΙΟΥ	ΟΡΟΙ ΔΟΜΗΣΗΣ ΙΣΧΥΟΝΤΕΣ	ΙΛΙΟΥ - ΠΕΡΙΣΤΕΡΙΟΥ	ΥΔΟΜ ΑΙΓΑΛΕΩ
Μερική Αναθεώρηση του ρυμοτομικού σχεδίου Περιστερίου - Συνοικία 1	Δ	156	1994	ΧΩΡΑΦΑ, ΚΑΤΩ ΚΗΠΟΥΠΟΛΗ, ΑΓΙΟΣ ΙΕΡΟΘΕΟΣ		ΠΕΡΙΣΤΕΡΙΟΥ	ΥΔΟΜ ΠΕΡΙΣΤΕΡΙΟΥ
Τροποποίηση του ρυμοτομικού σχεδίου Περιστερίου Ν. Αττικής με την πεζοδρόμηση οδών, Τροποποίηση του ρυμοτομικού σχεδίου Περιστερίου Ν. Αττικής στο Ο.Τ. 235-245	Δ	357	1994	ΓΕΝΙΚΟ, ΑΓΙΟΣ ΑΝΤΩΝΙΟΣ		ΠΕΡΙΣΤΕΡΙΟΥ	ΥΔΟΜ ΠΕΡΙΣΤΕΡΙΟΥ
Τροποποίηση του ρυμοτομικού σχεδίου Περιστερίου Ν. Αττικής στο χώρο μεταξύ των οδών Κηπουπόλεως, Μουσών, Πεύκων και Υακίνθου	Δ	366	1994	ΑΓΙΟΣ ΓΕΩΡΓΙΟΣ		ΠΕΡΙΣΤΕΡΙΟΥ	ΥΔΟΜ ΠΕΡΙΣΤΕΡΙΟΥ

ΘΕΜΑ	ΤΕΥΧ.	ΦΕΚ	ΕΤΟΣ	ΠΕΡΙΟΧΗ	ΠΕΡΙΓΡΑΦΗ/ΣΧΟΛΙΑ	ΠΕΡΙΟΧΗ - Ο.Τ.Α. ΙΣΧΥΟΣ	ΠΗΓΗ
Μερική αναθεώρηση του ρυμοτομικού σχεδίου Περιστερίου Αττικής «Συνοικία 13».	Δ	404	1994	ΑΓΙΟΣ ΕΛΕΥΘΕΡΙΟΣ , ΑΝΘΟΥΠΟΛ Η, ΝΕΑ ΖΩΗ		ΠΕΡΙΣΤΕΡΙΟΥ	ΥΔΟΜ ΠΕΡΙΣΤΕΡΙΟ Υ
Μερική αναθεώρηση του ρυμοτομικού σχεδίου Περιστερίου Αττικής Συνοικία 7	Δ	534	1994	ΧΡΥΣΟΥΠΟΛ Η, ΑΓΙΟΣ ΕΛΕΥΘΕΡΙΟΣ , ΧΩΡΑΦΑ, ΑΣΠΡΑ ΧΩΜΑΤΑ ΠΕΡΙΣΤΕΡΙΟΥ		ΠΕΡΙΣΤΕΡΙΟΥ	ΥΔΟΜ ΠΕΡΙΣΤΕΡΙΟ Υ
Τροποποίηση του ρυμοτομικού σχεδίου Περιστερίου Αττικής Ο.Τ. 1102.	Δ	559	1994	ΑΓΙΟΣ ΓΕΩΡΓΙΟΣ		ΠΕΡΙΣΤΕΡΙΟΥ	ΥΔΟΜ ΑΙΓΑΛΕΩ
Μερική αναθεώρηση του ρυμοτομικού σχεδίου Περιστερίου Αττικής - Συνοικία 5	Δ	650	1994	ΑΓΙΟΣ ΠΑΥΛΟΣ, ΜΠΟΥΡΝΑΖΙ		ΠΕΡΙΣΤΕΡΙΟΥ	ΥΔΟΜ ΠΕΡΙΣΤΕΡΙΟ Υ
Τροποποίηση του ρυμοτομικού σχεδίου Περιστερίου Ν. Αττικής στα Ο.Τ. 1226, 1227 και 1228 (Αμύντορος και Αγ. Γεωργίου)	Δ	794	1994	ΑΝΩ ΑΝΘΟΥΠΟΛ Η, ΑΓΙΑ ΜΑΡΙΝΑ		ΠΕΡΙΣΤΕΡΙΟΥ	ΥΔΟΜ ΠΕΡΙΣΤΕΡΙΟ Υ

ΘΕΜΑ	ΤΕΥΧ.	ΦΕΚ	ΕΤΟΣ	ΠΕΡΙΟΧΗ	ΠΕΡΙΓΡΑΦΗ/ΣΧΟΛΙΑ	ΠΕΡΙΟΧΗ - Ο.Τ.Α. ΙΣΧΥΟΣ	ΠΗΓΗ
Τροποποίηση του ρυμοτομικού σχεδίου Περιστερίου Ν. Αττικής στο Ο.Τ. 272, Τροποποίηση του ρυμοτομικού σχεδίου Περιστερίου Ν. Αττικής στο Ο.Τ. 295β	Δ	865	1994	ΑΓΙΟΣ ΒΑΣΙΛΕΙΟΣ, ΑΓΙΟΣ ΓΕΩΡΓΙΟΣ ΠΕΡΙΣΤΕΡΙΟΥ		ΠΕΡΙΣΤΕΡΙΟΥ	ΥΔΟΜ ΠΕΡΙΣΤΕΡΙΟΥ
Τροποποίηση του εγκεκριμένου ρυμοτομικού σχεδίου του δήμου Περιστερίου (Ν. Αττικής)	Δ	1050	1994	ΛΟΦΟΣ ΑΞΙΩΜΑΤΙΚΩΝ		ΠΕΡΙΣΤΕΡΙΟΥ	ΥΠΕΝ
Τροποποίηση του ρυμοτομικού σχεδίου Δήμου Περιστερίου Νομ. Δυτ. Αττικής στα Ο.Τ. 5β και 5γ (οδός Αγίας Παρασκευής).	Δ	1125	1994	ΜΠΟΥΡΝΑΖΙ		ΠΕΡΙΣΤΕΡΙΟΥ	ΥΔΟΜ ΠΕΡΙΣΤΕΡΙΟΥ
Μερική αναθεώρηση του ρυμοτομικού σχεδίου Περιστερίου Συνοικία (4).	Δ	1150	1994	ΑΓΙΟΣ ΡΑΦΑΗΛ		ΠΕΡΙΣΤΕΡΙΟΥ	ΥΔΟΜ ΠΕΡΙΣΤΕΡΙΟΥ

ΘΕΜΑ	ΤΕΥΧ.	ΦΕΚ	ΕΤΟΣ	ΠΕΡΙΟΧΗ	ΠΕΡΙΓΡΑΦΗ/ΣΧΟΛΙΑ	ΠΕΡΙΟΧΗ - Ο.Τ.Α. ΙΣΧΥΟΣ	ΠΗΓΗ
Τροποποίηση του ρυμοτομικού σχεδίου Περιστερίου Αττικής στα Ο.Τ. 29, 30 (Θεμιστοκλέους) Ν. Αττικής	Δ	1173	1994	ΜΑΣΧΑ		ΠΕΡΙΣΤΕΡΙΟΥ	ΥΔΟΜ ΠΕΡΙΣΤΕΡΙΟ Υ
Τροποποίηση του ρυμοτομικού σχεδίου Δήμου Περιστερίου Αττικής στο Ο.Τ. 473 με έγκριση ιδιωτικής οδού	Δ	1261	1994	ΜΠΟΥΡΝΑΖΙ		ΠΕΡΙΣΤΕΡΙΟΥ	ΥΔΟΜ ΠΕΡΙΣΤΕΡΙΟ Υ
Διόρθωση σφάλματος στο από 5.10.93 Π.Δ.	Δ	1355	1994	ΑΓΙΑ ΑΝΑΣΤΑΣΙΑ	ΑΝΤΙΚΑΤΑΣΤΑΣΗ ΔΙΑΓΡΑΜΜΑΤΟΣ 16540 ΤΟΥ ΦΕΚ 1336/Δ/1993	ΠΕΡΙΣΤΕΡΙΟΥ	ΥΠΕΝ
Τροποποίηση του ρυμοτομικού σχεδίου Περιστερίου Αττικής στο Ο.Τ. 1226.	Δ	1395	1994	ΑΝΩ ΑΝΘΟΥΠΟΛ Η-ΑΓΙΑ ΜΑΡΙΝΑ		ΠΕΡΙΣΤΕΡΙΟΥ	ΥΔΟΜ ΠΕΡΙΣΤΕΡΙΟ Υ
Τροποποίηση του ρυμοτομικού σχεδίου Περιστερίου Ν. Αττικής στο Ο.Τ. 809α Συνοικία 16	Δ	54	1995	ΛΟΦΟΣ ΑΞΙΩΜΑΤΙΚ ΩΝ		ΠΕΡΙΣΤΕΡΙΟΥ	ΥΔΟΜ ΠΕΡΙΣΤΕΡΙΟ Υ

ΘΕΜΑ	ΤΕΥΧ.	ΦΕΚ	ΕΤΟΣ	ΠΕΡΙΟΧΗ	ΠΕΡΙΓΡΑΦΗ/ΣΧΟΛΙΑ	ΠΕΡΙΟΧΗ - Ο.Τ.Α. ΙΣΧΥΟΣ	ΠΗΓΗ
Τροποποίηση του ρυμοτομικού σχεδίου Περιστερίου Ν. Αττικής στο Ο.Τ. 1532 και 1594	Δ	244	1995	ΑΓΙΟΣ ΒΑΣΙΛΕΙΟΣ		ΠΕΡΙΣΤΕΡΙΟΥ	ΥΔΟΜ ΠΕΡΙΣΤΕΡΙΟΥ
Τροποποίηση του ρυμοτομικού σχεδίου Περιστερίου Αττικής Ο.Τ. 891 - 891α - 1907	Δ	310	1995	ΛΟΦΟΣ ΑΞΙΩΜΑΤΙΚΩΝ		ΠΕΡΙΣΤΕΡΙΟΥ	ΥΔΟΜ ΠΕΡΙΣΤΕΡΙΟΥ
Τροποποίηση του ρυμοτομικού σχεδίου Περιστερίου στο Ο.Τ. 199	Δ	352	1995	ΑΓΙΟΙ ΤΑΞΙΑΡΧΕΣ	1 ΔΙΑΓΡΑΜΜΑ	ΠΕΡΙΣΤΕΡΙΟΥ	ΑΠΟΚ. ΔΙΟΙΚ. ΑΤΤΙΚΗΣ
-	Δ	963	1995	ΧΩΡΙΣ	ΕΓΚΡΙΣΗ ΜΕΤΑΦΟΡΑΣ ΣΥΝΤΕΛΕΣΤΗ ΔΟΜΗΣΗΣ	ΠΕΡΙΣΤΕΡΙΟΥ	ΥΠΕΝ
Έγκριση πολεοδομικής μελέτης αναθεώρησης και επέκτασης τμημάτων των δήμων Αθηναίων, Αγίου Ιωάννη Ρέντη, Αιγάλεω, Περιστερίου και Ταύρου (περιοχή Ελαιώνα) (Ν Αττικής).	Δ	1049	1995	ΕΛΑΙΩΝΑΣ	ΕΝΤΑΞΗ + ΟΡΟΙ ΔΟΜΗΣΗΣ - ΓΙΑ ΨΗΦΙΟΠΟΙΗΣΗ ΥΠΑΡΧΕΙ Η ΜΕΜ. ΠΡΑΞΗ ΕΦΑΡΜΟΓΗΣ Μ13/98 ΚΑΙ Μ2/99, Μ5/2002 ΚΑΙ ΜΑΡΚ/2009 ΚΑΙ 2010_D_AIG ΑΙΓΑΛΕΩ ΓΙΑ ΟΤ 789 ΑΙΓΑΛΕΩ Η ΠΡΑΞΗ ΕΦΑΡΜΟΓΗΣ Μ9/2010, ΚΑΙ Μ5/2007, ΟΤ3/2010 ΠΕΡΙΣΤΕΡΙ	ΑΘΗΝΑΙΩΝ - ΑΙΓΑΛΕΩ - ΠΕΡΙΣΤΕΡΙΟΥ	ΥΠΕΝ

ΘΕΜΑ	ΤΕΥΧ.	ΦΕΚ	ΕΤΟΣ	ΠΕΡΙΟΧΗ	ΠΕΡΙΓΡΑΦΗ/ΣΧΟΛΙΑ	ΠΕΡΙΟΧΗ - Ο.Τ.Α. ΙΣΧΥΟΣ	ΠΗΓΗ
Έγκριση πολεοδομικής μελέτης αναθεώρησης και επέκτασης τμημάτων των δήμων Αθηναίων, Αγίου Ιωάννη Ρέντη, Αιγάλεω, Περιστερίου και Ταύρου (περιοχή Ελαιώνα) (Ν Αττικής).	Δ	1049	1995	ΕΛΑΙΩΝΑΣ	ΕΝΤΑΞΗ + ΟΡΟΙ ΔΟΜΗΣΗΣ -ΓΙΑ ΟΤ 789 ΑΙΓΑΛΕΩ Η ΠΡΑΞΗ ΕΦΑΡΜΟΓΗΣ Μ9/2010	ΑΘΗΝΑΙΩΝ - ΑΙΓΑΛΕΩ - ΠΕΡΙΣΤΕΡΙΟΥ	ΥΠΕΝ
Άρση και επαναεπιβολή της απαλλοτρίωσης σε ιδιοκτησίες επι της οδού Αρτεμισίου μεταξύ των Ο.Τ. 724 και 724α του Δήμου Περιστερίου Αττικής	Δ	1179	1995	ΑΝΩ ΑΝΘΟΥΠΟΛ Η-ΑΓΙΑ ΜΑΡΙΝΑ		ΠΕΡΙΣΤΕΡΙΟΥ	ΥΔΟΜ ΠΕΡΙΣΤΕΡΙΟΥ
Έγκριση τροποποίησης για μετατόπιση οικοδομ. γραμμής στη συμβολή των οδών Πεισάνδρου και Πολυδότη (Ο.Τ. 1215) Δήμου Περιστερίου	Δ	10	1996	ΑΝΩ ΑΝΘΟΥΠΟΛ Η-ΑΓΙΑ ΜΑΡΙΝΑ		ΠΕΡΙΣΤΕΡΙΟΥ	ΥΔΟΜ ΠΕΡΙΣΤΕΡΙΟΥ
-	Δ	109	1996	ΧΩΡΙΣ	Π-2, Π-3, Π-4	ΠΕΡΙΣΤΕΡΙΟΥ	ΥΠΕΝ
Έγκριση γενικού πολεοδομικού σχεδίου (ΓΠΣ) του Δήμου Περιστερίου (Ν. Αττικής)	Δ	109	1996	ΓΕΝΙΚΟ	ΕΙΝΑΙ ΑΝΑΔΗΜΟΣΙΕΥΣΗ ΤΟΥ 332Δ/1989	ΠΕΡΙΣΤΕΡΙΟΥ	ΥΠΕΝ

ΘΕΜΑ	ΤΕΥΧ.	ΦΕΚ	ΕΤΟΣ	ΠΕΡΙΟΧΗ	ΠΕΡΙΓΡΑΦΗ/ΣΧΟΛΙΑ	ΠΕΡΙΟΧΗ - Ο.Τ.Α. ΙΣΧΥΟΣ	ΠΗΓΗ
Έγκριση τροποποίησης για αποχαρκτηρισμό τμήματος του Ο.Τ. 1795α από χώρο Βρεφονηπιακού Σταθμού σε οικοδομήσιμο στο Δήμο Περιστερίου Αττικής	Δ	493	1996	ΑΓΙΑ ΑΝΑΣΤΑΣΙΑ		ΠΕΡΙΣΤΕΡΙΟΥ	ΥΔΟΜ ΠΕΡΙΣΤΕΡΙΟ Υ
Έγκριση τροποποίησης για μείωση της οδού Δαμασκηνού και κατάργηση πρασιάς στο Ο.Τ. 63, Δήμου Περιστερίου Αττικής	Δ	583	1996	ΛΟΦΟΣ ΑΞΙΩΜΑΤΙΚ ΩΝ		ΠΕΡΙΣΤΕΡΙΟΥ	ΥΔΟΜ ΠΕΡΙΣΤΕΡΙΟ Υ

ΘΕΜΑ	ΤΕΥΧ.	ΦΕΚ	ΕΤΟΣ	ΠΕΡΙΟΧΗ	ΠΕΡΙΓΡΑΦΗ/ΣΧΟΛΙΑ	ΠΕΡΙΟΧΗ - Ο.Τ.Α. ΙΣΧΥΟΣ	ΠΗΓΗ
Έγκριση για άρση ασυμφωνίας Ρυμοτομικών και Οικοδομικών Γραμμών στην οδό Αρχιμήδους και στα Ο.Τ. 304 και 306 Δήμου Περιστερίου Αττικής, Έγκριση δημοσίευσης της τροποποίησης για αποχαρακτηρισμό τμήματος του Ο.Τ. 1699 Δήμου Περιστερίου Αττικής από χώρο παιδικής χαράς σε οικοδομήσιμο, Έγκριση τροποποίησης στο Ο.Τ. 1322 Δήμου Περιστερίου Αττικής για αναγνώριση ιδιωτικής οδού Σινά	Δ	649	1996	ΑΓΙΟΣ ΡΑΦΑΗΛ, ΝΕΑ ΖΩΗ, ΧΡΥΣΟΥΠΟΛ Η		ΠΕΡΙΣΤΕΡΙΟΥ	ΥΔΟΜ ΠΕΡΙΣΤΕΡΙΟ Υ
Τροποποίηση του εγκεκριμένου ρυμοτομικού σχεδίου του Δήμου Περιστερίου (Ν. Αττικής) και καθορισμός όρων και περιορισμών δόμησης	Δ	798	1996	ΕΥΑΓΓΕΛΙΣΤΡ ΙΑ		ΠΕΡΙΣΤΕΡΙΟΥ	ΥΠΕΝ



ΘΕΜΑ	ΤΕΥΧ.	ΦΕΚ	ΕΤΟΣ	ΠΕΡΙΟΧΗ	ΠΕΡΙΓΡΑΦΗ/ΣΧΟΛΙΑ	ΠΕΡΙΟΧΗ - Ο.Τ.Α. ΙΣΧΥΟΣ	ΠΗΓΗ
Τροποποίηση των Γενικών Πολεοδομικών Σχεδίων (Γ.Π.Σ.) των Δήμων Αθηναίων, Αγ. Ιωάν. Ρέντη, Αιγάλεω, Περιστερίου και Ταύρου	Δ	1057	1996	ΓΕΝΙΚΟ	ΑΝΑΔΗΜΟΣΙΕΥΣΗ ΤΟΥ 729/1990	ΑΘΗΝΑΙΩΝ - ΝΙΚΑΙΑΣ- ΑΓΙΟΥ ΙΩΑΝΝΗ ΡΕΝΤΗ - ΑΙΓΑΛΕΩ - ΠΕΡΙΣΤΕΡΙΟΥ - ΜΟΣΧΑΤΟΥ- ΤΑΥΡΟΥ	ΥΠΕΝ
Τροποποίηση του εγκεκριμένου ρυμοτομικού σχεδίου του δήμου Αιγάλεω (Ν. Αττικής)	Δ	1137	1996	ΣΩΤΗΡΑΚΗ		ΠΕΡΙΣΤΕΡΙΟΥ - ΑΙΓΑΛΕΩ	ΥΠΕΝ
Τροποποίηση για άρση ασυμφωνίας ρυμοτομικών και οικοδομικών γραμμών στην οδό Αγ. Βασιλείου Δήμου Περιστερίου Αττικής, στο Ο.Τ. 1537	Δ	1297	1996	ΑΓΙΟΣ ΕΛΕΥΘΕΡΙΟΣ		ΠΕΡΙΣΤΕΡΙΟΥ	ΥΔΟΜ ΠΕΡΙΣΤΕΡΙΟΥ

ΘΕΜΑ	ΤΕΥΧ.	ΦΕΚ	ΕΤΟΣ	ΠΕΡΙΟΧΗ	ΠΕΡΙΓΡΑΦΗ/ΣΧΟΛΙΑ	ΠΕΡΙΟΧΗ - Ο.Τ.Α. ΙΣΧΥΟΣ	ΠΗΓΗ
ΚΥΡΩΣΗ ΤΗΣ ΥΠ ΑΡΙΘΜ. 2/96 Μ.Π.Ε. (ΔΙΑΓΡΑΜΜΑΤΑ- ΠΙΝΑΚΕΣ) ΤΗΣ ΠΟΛΕΟΔΟΜΙΚΗΣ ΜΕΛΕΤΗΣ ΠΕΡΙΟΧΗΣ ΕΛΑΙΩΝΑ ΔΗΜΟΥ ΠΕΡΙΣΤΕΡΙΟΥ ΣΤΟ Ο.Τ. ΠΟΥ ΕΓΚΡΙΘΗΚΕ ΜΕ ΤΟ ΑΠΟ 14/2/91 Δ/ΓΜΑ (ΦΕΚ 74Δ)	0	0	1996	ΕΛΑΙΩΝΑΣ	ΔΙΑΓΡΑΜΜΑ ΠΡΑΞΗΣ ΕΦΑΡΜΟΓΗΣ ΤΟΥ ΦΕΚ 74/Δ/1991	ΠΕΡΙΣΤΕΡΙΟΥ	ΥΔΟΜ ΠΕΡΙΣΤΕΡΙΟ Υ
Τροποποίηση για μετασχηματισμό του εκκλησιαστικού χώρου στο Ο.Τ. 1279, κατάργηση της οδού μεταξύ των Ο.Τ. 1279 και 1278 Δήμου Περιστερίου Αττικής	Δ	20	1997	ΧΩΡΑΦΑ		ΠΕΡΙΣΤΕΡΙΟΥ	ΥΔΟΜ ΠΕΡΙΣΤΕΡΙΟ Υ
Έγκριση δημοσίευσης για άρση ασυμφωνίας ρυμοτομικών και οικοδομικών γραμμών στο Ο.Τ. 1914 επί της οδού Μαραθωνοκάμπου Δήμου Περιστερίου Ν. Αττικής	Δ	265	1997	ΛΟΦΟΣ ΑΞΙΩΜΑΤΙΚ ΩΝ		ΠΕΡΙΣΤΕΡΙΟΥ	ΥΔΟΜ ΠΕΡΙΣΤΕΡΙΟ Υ

ΘΕΜΑ	ΤΕΥΧ.	ΦΕΚ	ΕΤΟΣ	ΠΕΡΙΟΧΗ	ΠΕΡΙΓΡΑΦΗ/ΣΧΟΛΙΑ	ΠΕΡΙΟΧΗ - Ο.Τ.Α. ΙΣΧΥΟΣ	ΠΗΓΗ
Έγκριση δημοσίευσης της τροποποίησης για ενοποίηση των εγκεκριμένων σχολικών χώρων στα Ο.Τ. 1191, 1192, 1195, 1196, 1197 και μετασχηματισμό χώρου πρασίνου στα Ο.Τ. 1192, 1190 και 1197α.	Δ	540	1997	ΑΓΙΟΣ ΒΑΣΙΛΕΙΟΣ		ΠΕΡΙΣΤΕΡΙΟΥ	ΥΔΟΜ ΠΕΡΙΣΤΕΡΙΟΥ
Τροποποίηση για αποχαρκτηρισμό από πεζόδρομο σε οικοδομήσιμο στο Ο.Τ. 1252 Δήμου Περιστερίου Αττικής	Δ	567	1997	ΚΑΤΩ ΚΗΠΟΥΠΟΛΗ		ΠΕΡΙΣΤΕΡΙΟΥ	ΥΔΟΜ ΠΕΡΙΣΤΕΡΙΟΥ
Μερική αναθεώρηση του ρυμοτομικού σχεδίου Περιστερίου-Συνοικία 6	Δ	653	1997	ΜΠΟΥΡΝΑΖΙ, ΝΕΑ ΚΟΛΟΚΥΝΘΟΥ, ΑΓΙΟΣ ΙΩΑΝΝΗΣ-ΑΝΩ ΣΕΠΟΛΙΑ		ΠΕΡΙΣΤΕΡΙΟΥ	ΥΔΟΜ ΠΕΡΙΣΤΕΡΙΟΥ
Τροποποίηση του εγκεκριμένου ρυμοτομικού σχεδίου του Δήμου Περιστερίου (Ν. Αττικής)	Δ	885	1997	ΝΕΑ ΖΩΗ		ΠΕΡΙΣΤΕΡΙΟΥ	ΥΠΕΝ

ΘΕΜΑ	ΤΕΥΧ.	ΦΕΚ	ΕΤΟΣ	ΠΕΡΙΟΧΗ	ΠΕΡΙΓΡΑΦΗ/ΣΧΟΛΙΑ	ΠΕΡΙΟΧΗ - Ο.Τ.Α. ΙΣΧΥΟΣ	ΠΗΓΗ
Τροποποίηση για αναγνώριση ιδιωτικής οδού στο Ο.Τ. 409 Δήμου Περιστερίου Αττικής και χαρακτηρισμός της σε πεζοδρόμο	Δ	253	1998	ΑΓΙΟΣ ΠΑΥΛΟΣ		ΠΕΡΙΣΤΕΡΙΟΥ	ΥΔΟΜ ΠΕΡΙΣΤΕΡΙΟΥ
Τροποποίηση μείωσης πλάτους της οδού Κηπουπόλεως από Ανθέων έως Φοινίκων στο Περιστερί	Δ	284	1998	ΚΑΤΩ ΚΗΠΟΥΠΟΛΗ		ΠΕΡΙΣΤΕΡΙΟΥ	ΥΔΟΜ ΠΕΡΙΣΤΕΡΙΟΥ
Έγκριση δημοσίευσης της τροποποίησης για κατάργηση πρασιάς επί της οδού Κρέσνας Ο.Τ. 120 α, β, γ, 124	Δ	305	1999	ΑΓΙΟΙ ΤΑΞΙΑΡΧΕΣ		ΠΕΡΙΣΤΕΡΙΟΥ	ΥΔΟΜ ΠΕΡΙΣΤΕΡΙΟΥ
Τροποποίηση του ρυμοτομικού σχεδίου Περιστερίου στο Ο.Τ. 1230 επί της οδού Αριστομένουσ 55 για αλλαγή χρήσης του οικοπέδου από χώρο κτιρίου πολλαπλών χρήσεων σε οικοδομήσιμο χώρο	Δ	585	1999	ΑΝΩ ΑΝΘΟΥΠΟΛΗ-ΑΓΙΑ ΜΑΡΙΝΑ		ΠΕΡΙΣΤΕΡΙΟΥ	ΥΔΟΜ ΠΕΡΙΣΤΕΡΙΟΥ

ΘΕΜΑ	ΤΕΥΧ.	ΦΕΚ	ΕΤΟΣ	ΠΕΡΙΟΧΗ	ΠΕΡΙΓΡΑΦΗ/ΣΧΟΛΙΑ	ΠΕΡΙΟΧΗ - Ο.Τ.Α. ΙΣΧΥΟΣ	ΠΗΓΗ
Τροποποίηση του εγκεκριμένου ρυμοτομικού σχεδίου των Δήμων Αγίου Ιωάννη Ρεντη και Περιστερίου στην πολεοδομική ενότητα του Ελαιώνα (Ν. Αττικής), χρήσεων γης και επιβολή και τροποποίηση προκηπίου	Δ	208	2000	ΤΣΑΛΑΒΟΥΤ Α-ΑΝΩ ΚΟΛΟΚΥΝΘΟΥ, 424, 404	ΨΗΦΙΟΠΟΙΗΣΗ ΜΕ ΔΙΑΓΡΑΜΜΑ ΠΡΑΞΗΣ ΕΦΑΡΜΟΓΗΣ ΕΛΑΙΟ/2020	ΠΕΡΙΣΤΕΡΙΟΥ	ΥΠΕΝ
ΤΡΟΠΟΠΟΙΗΣΗ ΤΩΝ ΔΙΑΤΑΞΕΩΝ ΤΟΥ Ν. 1577/1985 ΓΕΝΙΚΟΣ ΟΙΚΟΔΟΜΙΚΟΣ ΚΑΝΟΝΙΣΜΟΣ ΚΑΙ ΑΛΛΕΣ ΠΟΛΕΟΔΟΜΙΚΕΣ ΔΙΑΤΑΞΕΙΣ	Α	140	2000	ΓΕΝΙΚΟ	ΓΟΚ 2000 - ΟΡΟΙ ΔΟΜΗΣΗΣ - ΕΙΝΑΙ ΤΕΥΧΟΣ Α	ΕΠΙΚΡΑΤΕΙΑ	ΕΤ
Τροποποίηση εγκεκριμένου Ρ.Σ. στο ΟΤ 559 του Δήμου Περιστερίου Αττικής	Δ	34	2001	ΑΓΙΟΣ ΠΑΥΛΟΣ		ΠΕΡΙΣΤΕΡΙΟΥ	ΑΠΟΚ. ΔΙΟΙΚ. ΑΤΤΙΚΗΣ
Καθορισμός Αίθουσας πολλαπλών χρήσεων, αναψυκτηρίου και εκδοτηρίων, σε κοινόχρηστο χώρο του εγκεκριμένου ρυμοτομικού σχεδίου Δήμου Αγ. Ιωάννη Ρέντη (Ν. Αττικής) στην πολεοδομική ενότητα του Ελαιώνα και καθορισμός κοινοφελών εγκαταστάσεων σε κοινόχρηστο χώρο του εγκεκριμένου ρυμοτομικού σχεδίου δήμου Περιστερίου (Ν.	Δ	281	2001	ΤΣΑΛΑΒΟΥΤ Α-ΑΝΩ ΚΟΛΟΚΥΝΘΟΥ	ΟΡΟΙ ΔΟΜΗΣΗΣ Φ.1049Δ/1995	ΠΕΡΙΣΤΕΡΙΟΥ	ΥΠΕΝ

ΘΕΜΑ	ΤΕΥΧ.	ΦΕΚ	ΕΤΟΣ	ΠΕΡΙΟΧΗ	ΠΕΡΙΓΡΑΦΗ/ΣΧΟΛΙΑ	ΠΕΡΙΟΧΗ - Ο.Τ.Α. ΙΣΧΥΟΣ	ΠΗΓΗ
Αττικής) στην ίδια ως άνω πολεοδομική ενότητα.							
Τροποποίηση εγκεκριμένου ρυθμοτομικού σχεδίου Δήμου Περιστερίου στα Ο.Τ. 1240 - Ο.Τ. 755 με μείωση πρασιάς από 4.00 μ. σε 2.00 μ. στην οδό Αλεξανδρουπόλεως	Δ	1048	2001	ΑΝΩ ΑΝΘΟΥΠΟΛ Η-ΑΓΙΑ ΜΑΡΙΝΑ	ΟΡΟΙ ΔΟΜΗΣΗΣ ΙΣΧΥΟΝΤΕΣ	ΠΕΡΙΣΤΕΡΙΟΥ	ΑΠΟΚ. ΔΙΟΙΚ. ΑΤΤΙΚΗΣ
ΚΥΡΩΣΗ ΤΗΣ 1/2001 Μ.Π.Ε. ΔΗΜΟΥ ΠΕΡΙΣΤΕΡΙΟΥ Ο.Τ. 13	0	0	2001	ΕΛΑΙΩΝΑΣ	ΛΕΙΠΕΙ Ο ΠΙΝΑΚΑΣ - ΔΙΑΓΡΑΜΜΑ ΠΡΑΞΗΣ ΕΦΑΡΜΟΓΗΣ ΤΟΥ ΦΕΚ 74/Δ/1991	ΠΕΡΙΣΤΕΡΙΟΥ	ΥΔΟΜ ΠΕΡΙΣΤΕΡΙΟ Υ

ΘΕΜΑ	ΤΕΥΧ.	ΦΕΚ	ΕΤΟΣ	ΠΕΡΙΟΧΗ	ΠΕΡΙΓΡΑΦΗ/ΣΧΟΛΙΑ	ΠΕΡΙΟΧΗ - Ο.Τ.Α. ΙΣΧΥΟΣ	ΠΗΓΗ
Έγκριση τροποποίησης στο Ο.Τ. 1638 του Δήμου Περιστερίου ως προς τον αποχαρακτηρισμό του από χώρο Αθλητικών Εγκαταστάσεων σε χώρο Πυροσβεστικού Σταθμού	Δ	750	2002	ΑΓΙΟΣ ΒΑΣΙΛΕΙΟΣ		ΠΕΡΙΣΤΕΡΙΟΥ	ΑΠΟΚ. ΔΙΟΙΚ. ΑΤΤΙΚΗΣ
Τροποποίηση του εγκ. ρυμ. σχεδίου Δήμου Περιστερίου Νομαρχίας Αθηνών για την έγκριση ιδιωτικής οδού στο Ο.Τ. 1233, μεταξύ των οδών Αγ. Ιεροθέου και Πυθίας ως οδού του εγκεκριμένου ρυμοτομικού σχεδίου	Δ	155	2003	ΑΓΙΟΣ ΙΕΡΟΘΕΟΣ	ΟΡΟΙ ΔΟΜΗΣΗΣ ΙΣΧΥΟΝΤΕΣ	ΠΕΡΙΣΤΕΡΙΟΥ	ΥΔΟΜ ΠΕΡΙΣΤΕΡΙΟ Υ
Τροποποίηση του ρυμοτομικού σχεδίου Περιστερίου Ν. Αττικής στο Ο.Τ. 1980	Δ	436	2003	ΜΠΟΥΡΝΑΖΙ	ΟΡΟΙ ΔΟΜΗΣΗΣ ΙΣΧΥΟΝΤΕΣ	ΠΕΡΙΣΤΕΡΙΟΥ	ΥΔΟΜ ΠΕΡΙΣΤΕΡΙΟ Υ

ΘΕΜΑ	ΤΕΥΧ.	ΦΕΚ	ΕΤΟΣ	ΠΕΡΙΟΧΗ	ΠΕΡΙΓΡΑΦΗ/ΣΧΟΛΙΑ	ΠΕΡΙΟΧΗ - Ο.Τ.Α. ΙΣΧΥΟΣ	ΠΗΓΗ
Τροποποίηση προκηπίου εντός του εγκεκριμένου ρυμοτομικού σχεδίου δήμου Περιστερίου (ν. Αττικής)	Δ	675	2003	ΑΓΙΟΣ ΠΑΥΛΟΣ	ΟΡΟΙ ΔΟΜΗΣΗΣ ΙΣΧΥΟΝΤΕΣ	ΠΕΡΙΣΤΕΡΙΟΥ	ΥΠΕΝ
ΘΕΜΑ	ΤΕΥΧ.	ΦΕΚ	ΕΤΟΣ	ΠΕΡΙΟΧΗ	ΠΕΡΙΓΡΑΦΗ/ΣΧΟΛΙΑ	ΠΕΡΙΟΧΗ - Ο.Τ.Α. ΙΣΧΥΟΣ	ΠΗΓΗ
Τροποποίηση των όρων και περιορισμών δόμησης στο Ο.Τ. 1015 του ρυμοτομικού σχεδίου Περιστερίου	Δ	1085	2003	ΑΓΙΟΣ ΙΩΑΝΝΗΣ- ΑΝΩ ΣΕΠΟΛΙΑ		ΠΕΡΙΣΤΕΡΙΟΥ	ΕΤ
Τροποποίηση του ρυμοτομικού σχεδίου Περιστερίου στα Ο.Τ. 1015, 1028 και 1014α	Δ	48	2004	ΑΓΙΟΣ ΙΩΑΝΝΗΣ- ΑΝΩ ΣΕΠΟΛΙΑ	ΟΡΟΙ ΔΟΜΗΣΗΣ ΙΣΧΥΟΝΤΕΣ	ΠΕΡΙΣΤΕΡΙΟΥ	ΥΔΟΜ ΑΙΓΑΛΕΩ
Τροποποίηση του εγκεκριμένου ρυμοτομικού σχεδίου του Δήμου Περιστερίου (ν. Αττικής)	Δ	832	2005	ΑΓΙΟΣ ΙΕΡΟΘΕΟΣ	ΟΡΟΙ ΔΟΜΗΣΗΣ ΙΣΧΥΟΝΤΕΣ	ΠΕΡΙΣΤΕΡΙΟΥ	ΥΠΕΝ



ΘΕΜΑ	ΤΕΥΧ.	ΦΕΚ	ΕΤΟΣ	ΠΕΡΙΟΧΗ	ΠΕΡΙΓΡΑΦΗ/ΣΧΟΛΙΑ	ΠΕΡΙΟΧΗ - Ο.Τ.Α. ΙΣΧΥΟΣ	ΠΗΓΗ
Άρση απαλοτρίωσης του ρυμοτομικού σχεδίου Δήμου Περιστερίου σε τμήμα ΟΤ 1353	Δ	871	2005	ΧΡΥΣΟΥΠΟΛ Η	ΟΡΟΙ ΔΟΜΗΣΗΣ ΙΣΧΥΟΝΤΕΣ	ΠΕΡΙΣΤΕΡΙΟΥ	ΥΔΟΜ ΠΕΡΙΣΤΕΡΙΟΥ
Τροποποίηση του ρυμοτομικού σχεδίου στο Ο.Τ. 587 Δήμου Περιστερίου	Δ	21	2006	ΑΓΙΟΣ ΡΑΦΑΗΛ	ΟΡΟΙ ΔΟΜΗΣΗΣ ΙΣΧΥΟΝΤΕΣ	ΠΕΡΙΣΤΕΡΙΟΥ	ΥΔΟΜ ΠΕΡΙΣΤΕΡΙΟΥ
Τροποποίηση του εγκεκριμένου ρυμοτομικού σχεδίου του Δήμου Περιστερίου (Ν. Αττικής)	Δ	225	2006	ΝΕΑ ΖΩΗ	ΟΡΟΙ ΔΟΜΗΣΗΣ ΙΣΧΥΟΝΤΕΣ	ΠΕΡΙΣΤΕΡΙΟΥ	ΥΠΕΝ
Τροποποίηση εγκεκριμένου Ρ.Σ. Δήμου Περιστερίου στο Ο.Τ. 203	Δ	609	2006	ΑΓΙΟΙ ΤΑΞΙΑΡΧΕΣ	ΑΝΑΔΗΜΟΣΙΕΥΘΗΚΕ ΣΤΟ ΦΕΚ 33/ΑΑΠ/2006_ΟΡΟΙ ΔΟΜΗΣΗΣ ΙΣΧΥΟΝΤΕΣ	ΠΕΡΙΣΤΕΡΙΟΥ	ΥΔΟΜ ΠΕΡΙΣΤΕΡΙΟΥ
Τροποποίηση του εγκεκριμένου ρυμοτομικού σχεδίου του δήμου Περιστερίου (ν. Αττικής)	Δ	695	2006	ΜΠΟΥΡΝΑΖΙ	ΟΡΟΙ ΔΟΜΗΣΗΣ ΙΣΧΥΟΝΤΕΣ	ΠΕΡΙΣΤΕΡΙΟΥ	ΥΠΕΝ

ΘΕΜΑ	ΤΕΥΧ.	ΦΕΚ	ΕΤΟΣ	ΠΕΡΙΟΧΗ	ΠΕΡΙΓΡΑΦΗ/ΣΧΟΛΙΑ	ΠΕΡΙΟΧΗ - Ο.Τ.Α. ΙΣΧΥΟΣ	ΠΗΓΗ
Καθορισμός ελάχιστου πλάτους οδού, που αναφέρεται στο άρθρο 6 § 2.α του από 24.4.1985 π.δ. Φ.Ε.Κ. 181 Δ/1985	ΑΑΠ	28	2006	ΟΙΚΙΣΜΟΙ	ΟΡΟΙ ΔΟΜΗΣΗΣ	ΕΠΙΚΡΑΤΕΙΑ	ΕΤ
Τροποποίηση εγκεκριμένου Ρ.Σ. Δήμου Περιστερίου στο Ο.Τ. 1805	ΑΑΠ	31	2006	ΑΓΙΑ ΑΝΑΣΤΑΣΙΑ - - ΑΝΩ ΛΟΦΟΣ	ΟΡΟΙ ΔΟΜΗΣΗΣ ΙΣΧΥΟΝΤΕΣ	ΠΕΡΙΣΤΕΡΙΟΥ	ΥΔΟΜ ΠΕΡΙΣΤΕΡΙΟ Υ
Τροποποίηση εγκεκριμένου Ρ.Σ. Δήμου Περιστερίου στο Ο.Τ. 203	ΑΑΠ	33	2006	ΑΓΙΟΙ ΤΑΞΙΑΡΧΕΣ	ΑΝΑΔΗΜΟΣΙΕΥΣΗ ΤΟΥ ΦΕΚ 609/Δ/2006	ΠΕΡΙΣΤΕΡΙΟΥ	ΥΔΟΜ ΠΕΡΙΣΤΕΡΙΟ Υ
Τροποποίηση εγκεκριμένου Ρ.Σ. Δήμου Περιστερίου στο Ο.Τ. 287B	ΑΑΠ	87	2007	ΑΓΙΟΣ ΓΕΩΡΓΙΟΣ	ΟΡΟΙ ΔΟΜΗΣΗΣ ΙΣΧΥΟΝΤΕΣ	ΠΕΡΙΣΤΕΡΙΟΥ	ΥΔΟΜ ΑΙΓΑΛΕΩ
Τροποποίηση ρυμοτομικού σχεδίου του Δήμου Περιστερίου σε τμήμα του Ο.Τ. 1434	ΑΑΠ	133	2008	ΑΓΙΟΣ ΕΛΕΥΘΕΡΙΟΣ	ΟΡΟΙ ΔΟΜΗΣΗΣ ΙΣΧΥΟΝΤΕΣ	ΠΕΡΙΣΤΕΡΙΟΥ	ΥΔΟΜ ΠΕΡΙΣΤΕΡΙΟ Υ
Τροποποίηση ρυμοτομικού σχεδίου του Δήμου Περιστερίου στο Ο.Τ. 1618	ΑΑΠ	133	2008	ΝΕΑ ΖΩΗ	ΟΡΟΙ ΔΟΜΗΣΗΣ ΙΣΧΥΟΝΤΕΣ	ΠΕΡΙΣΤΕΡΙΟΥ	ΥΔΟΜ ΑΙΓΑΛΕΩ

ΘΕΜΑ	ΤΕΥΧ.	ΦΕΚ	ΕΤΟΣ	ΠΕΡΙΟΧΗ	ΠΕΡΙΓΡΑΦΗ/ΣΧΟΛΙΑ	ΠΕΡΙΟΧΗ - Ο.Τ.Α. ΙΣΧΥΟΣ	ΠΗΓΗ
Τροποποίηση ρυμοτομικού σχεδίου του Δήμου Περιστερίου σε τμήμα του Ο.Τ. 212	ΑΑΠ	133	2008	ΑΓΙΟΙ ΤΑΞΙΑΡΧΕΣ	ΟΡΟΙ ΔΟΜΗΣΗΣ ΙΣΧΥΟΝΤΕΣ	ΠΕΡΙΣΤΕΡΙΟΥ	ΥΔΟΜ ΠΕΡΙΣΤΕΡΙΟΥ
Τροποποίηση ρυμοτομικού σχεδίου του Δήμου Περιστερίου σε τμήμα του Ο.Τ. 1005.	ΑΑΠ	138	2008	ΑΓΙΟΣ ΙΩΑΝΝΗΣ-ΑΝΩ ΣΕΠΟΛΙΑ	ΟΡΟΙ ΔΟΜΗΣΗΣ ΙΣΧΥΟΝΤΕΣ	ΠΕΡΙΣΤΕΡΙΟΥ	ΥΔΟΜ ΑΙΓΑΛΕΩ
Τροποποίηση ρυμοτομικού σχεδίου του Δήμου Περιστερίου σε τμήμα του Ο.Τ. 717.	ΑΑΠ	140	2008	ΑΝΘΟΥΠΟΛΗ	ΟΡΟΙ ΔΟΜΗΣΗΣ ΙΣΧΥΟΝΤΕΣ	ΠΕΡΙΣΤΕΡΙΟΥ	ΥΔΟΜ ΠΕΡΙΣΤΕΡΙΟΥ
Τροποποίηση ρυμοτομικού σχεδίου του Δήμου Περιστερίου σε τμήμα του Ο.Τ. 1059.	ΑΑΠ	140	2008	ΤΣΑΛΑΒΟΥΤ Α-ΑΝΩ ΚΟΛΟΚΥΝΘΟΥ	ΟΡΟΙ ΔΟΜΗΣΗΣ ΙΣΧΥΟΝΤΕΣ	ΠΕΡΙΣΤΕΡΙΟΥ	ΥΔΟΜ ΠΕΡΙΣΤΕΡΙΟΥ
Τροποποίηση ρυμοτομικού σχεδίου του Δήμου Περιστερίου σε τμήμα του Ο.Τ. 868	ΑΑΠ	140	2008	ΛΟΦΟΣ ΑΞΙΩΜΑΤΙΚΩΝ	ΟΡΟΙ ΔΟΜΗΣΗΣ ΙΣΧΥΟΝΤΕΣ	ΠΕΡΙΣΤΕΡΙΟΥ	ΥΔΟΜ ΠΕΡΙΣΤΕΡΙΟΥ

ΘΕΜΑ	ΤΕΥΧ.	ΦΕΚ	ΕΤΟΣ	ΠΕΡΙΟΧΗ	ΠΕΡΙΓΡΑΦΗ/ΣΧΟΛΙΑ	ΠΕΡΙΟΧΗ - Ο.Τ.Α. ΙΣΧΥΟΣ	ΠΗΓΗ
Τροποποίηση ρυμοτομικού σχεδίου του Δήμου Περιστερίου σε τμήμα του Ο.Τ. 1781	ΑΑΠ	140	2008	ΛΟΦΟΣ ΑΞΙΩΜΑΤΙΚΩΝ	ΟΡΟΙ ΔΟΜΗΣΗΣ ΙΣΧΥΟΝΤΕΣ	ΠΕΡΙΣΤΕΡΙΟΥ	ΥΔΟΜ ΠΕΡΙΣΤΕΡΙΟΥ
Τροποποίηση ρυμοτομικού σχεδίου του Δήμου Περιστερίου στο Ο.Τ. 1399	ΑΑΠ	294	2008	ΑΓΙΟΣ ΕΛΕΥΘΕΡΙΟΣ -- ΑΣΠΡΑ ΧΩΜΑΤΑ ΠΕΡΙΣΤΕΡΙΟΥ	ΟΡΟΙ ΔΟΜΗΣΗΣ ΙΣΧΥΟΝΤΕΣ	ΠΕΡΙΣΤΕΡΙΟΥ	ΥΔΟΜ ΠΕΡΙΣΤΕΡΙΟΥ
Άρση απαλλοτρίωσης με τροποποίηση ρυμοτομικού σχεδίου του Δήμου Περιστερίου στο Ο.Τ. 1926	ΑΑΠ	377	2008	ΝΕΑ ΚΟΛΟΚΥΝΘΟΥ	ΑΚΥΡΩΘΗΚΕ ΑΠΟ ΦΕΚ 548/ΑΑΠ/2008	ΠΕΡΙΣΤΕΡΙΟΥ	ΥΔΟΜ ΠΕΡΙΣΤΕΡΙΟΥ
Άρση ασυμφωνίας στο Ο.Τ. 1128 Δήμου Περιστερίου.	ΑΑΠ	44	2009	ΑΓΙΟΣ ΙΕΡΟΘΕΟΣ		ΠΕΡΙΣΤΕΡΙΟΥ	ΥΔΟΜ ΠΕΡΙΣΤΕΡΙΟΥ
Τροποποίηση ρυμοτομικού σχεδίου του Δήμου Περιστερίου σε τμήμα του Ο.Τ. 629.	ΑΑΠ	51	2009	ΑΓΙΟΣ ΡΑΦΑΗΛ	ΟΡΟΙ ΔΟΜΗΣΗΣ ΙΣΧΥΟΝΤΕΣ	ΠΕΡΙΣΤΕΡΙΟΥ	ΥΔΟΜ ΠΕΡΙΣΤΕΡΙΟΥ
Άρση απαλλοτρίωσης με τροποποίηση ρυμοτομικού σχεδίου του Δήμου Περιστερίου στο Ο.Τ. 1629	ΑΑΠ	145	2009	ΑΓΙΟΣ ΒΑΣΙΛΕΙΟΣ	ΟΡΟΙ ΔΟΜΗΣΗΣ ΙΣΧΥΟΝΤΕΣ	ΠΕΡΙΣΤΕΡΙΟΥ	ΥΔΟΜ ΠΕΡΙΣΤΕΡΙΟΥ

ΘΕΜΑ	ΤΕΥΧ.	ΦΕΚ	ΕΤΟΣ	ΠΕΡΙΟΧΗ	ΠΕΡΙΓΡΑΦΗ/ΣΧΟΛΙΑ	ΠΕΡΙΟΧΗ - Ο.Τ.Α. ΙΣΧΥΟΣ	ΠΗΓΗ
Αυτοδίκαιη ολική άρση της απαλλοτρίωσης που κηρύχθηκε με την αριθ. 44285/12-12-2007 (ΦΕΚ 536/31-12-2007) απόφαση Γ.Γ. Περιφέρειας Αττικής για την ανέγερση του Ιερού Ναού των Αγίων Ραφαήλ, Νικολάου και Ειρήνης στο Δήμο Περιστερίου Αττικής	ΑΑΠ	194	2010	ΑΓΙΟΣ ΠΑΥΛΟΣ	ΔΕΝ ΒΡΕΘΗΚΕ ΣΤΗΝ ΑΠΟΚΕΝΤΡΩΜΕΝΗ_ΟΡΟΙ ΔΟΜΗΣΗΣ ΙΣΧΥΟΝΤΕΣ	ΠΕΡΙΣΤΕΡΙΟΥ	ΠΕΡΙΦΕΡΕΙΑ ΑΤΤΙΚΗΣ
Άρση απαλλοτρίωσης με τροποποίηση του ρυμοτομικού σχεδίου Περιστερίου, σε τμήμα του Ο.Τ. 606	ΑΑΠ	218	2011	ΑΓΙΟΣ ΡΑΦΑΗΛ		ΠΕΡΙΣΤΕΡΙΟΥ	ΠΕΡΙΦΕΡΕΙΑ ΑΤΤΙΚΗΣ
ΤΡΟΠΟΠΟΙΗΣΗ ΡΥΜΟΤΟΜΙΚΟΥ ΜΕ ΑΡΣΗ ΚΑΙ ΕΠΑΝΕΠΙΒΟΛΗ ΑΠΑΛΛΟΤΡΙΩΣΗΣ ΣΕ ΤΜΗΜΑ ΤΟΥ Γ 258Α ΧΩΡΟΥ ΚΟΙΝΟΧΡΗΣΤΟΥ ΠΡΑΣΙΝΟΥ ΤΟΥ ΕΡΣ ΤΟΥ Δ. ΠΕΡΙΣΤΕΡΙΟΥ (Ν. ΑΤΤΙΚΗΣ)	ΑΑΠ	55	2012	ΑΓΙΟΣ ΒΑΣΙΛΕΙΟΣ		ΠΕΡΙΣΤΕΡΙΟΥ	ΥΠΕΝ

ΘΕΜΑ	ΤΕΥΧ.	ΦΕΚ	ΕΤΟΣ	ΠΕΡΙΟΧΗ	ΠΕΡΙΓΡΑΦΗ/ΣΧΟΛΙΑ	ΠΕΡΙΟΧΗ - Ο.Τ.Α. ΙΣΧΥΟΣ	ΠΗΓΗ
Τροποποίηση ρυμοτομικού σχεδίου με τον χαρακτηρισμό της οδού Ακτίου του Δήμου Περιστερίου στο τμήμα μεταξύ των οδών Σμύρνης και Κιλκίς ως πεζοδρόμου	ΑΑΠ	398	2012	ΑΓΙΟΙ ΤΑΞΙΑΡΧΕΣ		ΠΕΡΙΣΤΕΡΙΟΥ	ΠΕΡΙΦΕΡΕΙΑ Α ΑΤΤΙΚΗΣ
Τροποποίηση ρυμοτομικού σχεδίου με τον χαρακτηρισμό της οδού Ακτίου του Δήμου Περιστερίου στο τμήμα μεταξύ των οδών Σμύρνης και Κιλκίς ως πεζοδρόμου	ΑΑΠ	398	2012	ΧΩΡΙΣ	ΑΝΤΙΓΡΑΦΟ ΤΟΥ 63209	ΠΕΡΙΣΤΕΡΙΟΥ	ΥΔΟΜ ΠΕΡΙΣΤΕΡΙΟΥ

ΘΕΜΑ	ΤΕΥΧ.	ΦΕΚ	ΕΤΟΣ	ΠΕΡΙΟΧΗ	ΠΕΡΙΓΡΑΦΗ/ΣΧΟΛΙΑ	ΠΕΡΙΟΧΗ - Ο.Τ.Α. ΙΣΧΥΟΣ	ΠΗΓΗ
ΤΡΟΠΟΠΟΙΗΣΗ ΕΓΚΕΚΡΙΜΕΝΟΥ ΡΥΜΟΤΟΜΙΚΟΥ ΣΧΕΔΙΟΥ ΣΤΑ Ο.Τ 1067 ΚΑΙ 1066 ΤΟΥ ΔΗΜΟΥ ΠΕΡΙΣΤΕΡΙΟΥ ΜΕ ΧΑΡΑΚΤΗΡΙΣΜΟ ΤΜΗΜΑΤΟΣ ΤΟΥ Ο.Τ 1066 ΣΕ ΚΟΙΝΟΦΕΛΗ ΧΩΡΟ - ΧΩΡΟ ΣΧΟΛΕΙΟΥ ΚΑΙ ΤΑΥΤΟΧΡΟΝΟ ΑΠΟΧΑΡΑΚΤΗΡΙΣΜΟ ΤΜΗΜΑΤΟΣ ΤΟΥ Ο.Τ 1067 ΑΠΟ ΧΩΡΟ ΣΧΟΛΕΙΟΥ ΣΕ ΟΙΚΟΔΟΜΗΣΙΜΟ	ΑΑΠ	403	2012	ΤΣΑΛΑΒΟΥΤ Α-ΑΝΩ ΚΟΛΟΚΥΝΘΟΥ	ΟΡΟΙ ΔΟΜΗΣΗΣ ΙΣΧΥΟΝΤΕΣ	ΠΕΡΙΣΤΕΡΙΟΥ	ΠΕΡΙΦΕΡΕΙΑ ΑΤΤΙΚΗΣ
Τροποποίηση ρυμοτομικού σχεδίου του Δήμου Περιστερίου με αλλαγή χρήσης τμήματος του Ο.Τ. 800 από χώρο Πνευματικού Κέντρου σε χώρο Βρεφονηπιακού Σταθμού-Χώρο πολλαπλών χρήσεων Πνευματικού Κέντρου	ΑΑΠ	251	2013	ΧΩΡΙΣ	ΑΝΤΙΓΡΑΦΟ ΤΟΥ 63207	ΠΕΡΙΣΤΕΡΙΟΥ	ΥΔΟΜ ΠΕΡΙΣΤΕΡΙΟΥ

ΘΕΜΑ	ΤΕΥΧ.	ΦΕΚ	ΕΤΟΣ	ΠΕΡΙΟΧΗ	ΠΕΡΙΓΡΑΦΗ/ΣΧΟΛΙΑ	ΠΕΡΙΟΧΗ - Ο.Τ.Α. ΙΣΧΥΟΣ	ΠΗΓΗ
Τροποποίηση του ρυμοτομικού σχεδίου του Δήμου Περιστερίου με αλλαγή χρήσης τμήματος του Ο.Τ 800 από χώρο πνευματικού Κέντρου σε χώρο βρεφονηπιακού σταθμού - χώρο πολλαπλών χρήσεων - Πνευματικού Κέντρου.	ΑΑΠ	251	2013	ΛΟΦΟΣ ΑΞΙΩΜΑΤΙΚΩΝ	ΟΙ ΣΥΝΤΕΤΑΓΜΕΝΕΣ ΦΑΙΝΟΝΤΑΙ ΣΤΟ ΑΝΤΙΓΡΑΦΟ_ΟΡΟΙ ΔΟΜΗΣΗΣ ΙΣΧΥΟΝΤΕΣ	ΠΕΡΙΣΤΕΡΙΟΥ	ΠΕΡΙΦΕΡΕΙΑ ΑΤΤΙΚΗΣ
Άρση και Επανυποβολή ρυμοτομικής απαλλοτρίωσης σε τρεις ιδιοκτησίες επί του Ο.Τ. 1019 του Δήμου Περιστερίου σε εκτέλεση της υπ' αριθμ. 4811/2011 απόφασης του Διοικητικού Πρωτοδικείου Αθήνας.	ΑΑΠ	40	2015	ΟΤ 1019		ΠΕΡΙΣΤΕΡΙΟΥ	ΠΕΡΙΦΕΡΕΙΑ ΑΤΤΙΚΗΣ



ΘΕΜΑ	ΤΕΥΧ.	ΦΕΚ	ΕΤΟΣ	ΠΕΡΙΟΧΗ	ΠΕΡΙΓΡΑΦΗ/ΣΧΟΛΙΑ	ΠΕΡΙΟΧΗ - Ο.Τ.Α. ΙΣΧΥΟΣ	ΠΗΓΗ
Τροποποίηση του εγκεκριμένου ρυμοτομικού σχεδίου στο ΟΤ 1914 σε συμμόρφωση στην υπ' αριθμ. 14805/2011 απόφαση Τριμελούς Διοικητικού Πρωτοδικείου Αθηνών στην ιδιοκτησία των Θεόδωρου Λαζανά και της εταιρείας «ΓΚΑΜΑ Α.Ε.» και την Επανυποβολή της με χαρακτηρισμό του υπόψη χώρου ως πεζόδρομο και κοινόχρηστο πράσινο.	ΑΑΠ	222	2015	ΟΤ 1914	+ ΟΡΟΙ ΔΟΜΗΣΗΣ	ΠΕΡΙΣΤΕΡΙΟΥ	ΠΕΡΙΦΕΡΕΙΑ ΑΤΤΙΚΗΣ
Άρση και Επανεπιβολή απαλλοτρίωσης σε τμήμα του ο. τ. 540, επί της οδού Τρώων στο Δήμο Περιστερίου.	ΑΑΠ	44	2016	ΟΤ 540 - ΠΕΡΙΣΤΕΡΙ		ΠΕΡΙΣΤΕΡΙΟΥ	ΑΠΟΚ. ΔΙΟΙΚ. ΑΤΤΙΚΗΣ

ΘΕΜΑ	ΤΕΥΧ.	ΦΕΚ	ΕΤΟΣ	ΠΕΡΙΟΧΗ	ΠΕΡΙΓΡΑΦΗ/ΣΧΟΛΙΑ	ΠΕΡΙΟΧΗ - Ο.Τ.Α. ΙΣΧΥΟΣ	ΠΗΓΗ
Άρση και Επανεπιβολή ρυμοτομικής απαλλοτρίωσης, με τροποποίηση του εγκεκριμένου ρυμοτομικού σχεδίου, σε ιδιοκτησία, επί του Ο.Τ. 1795α, του Δήμου Περιστερίου, μετά από δικαστική απόφαση.	ΑΑΠ	271	2016	ΟΤ 1795Α		ΠΕΡΙΣΤΕΡΙΟΥ	ΠΕΡΙΦΕΡΕΙΑ ΑΤΤΙΚΗΣ
Τροποποίηση του εγκεκριμένου ρυμοτομικού σχεδίου, με χαρακτηρισμό του υπό τα στοιχεία (Γ, Β, Ζ, Ι, Θ, Η, Γ) χώρου σε Υπαίθριες Αθλητικές Εγκαταστάσεις - Αθλοπαιδιές, και των υπό τα στοιχεία (Α, Β, Γ, Δ, Α) και (Θ, Ι, Κ, Λ, Θ) χώρων σε κοινόχρηστο πράσινο στο Ο.Τ. 563α και κατάργηση του πεζοδρόμου μεταξύ των ΟΤ 563 και 563α.	ΑΑΠ	87	2017	ΟΤ 563Α		ΠΕΡΙΣΤΕΡΙΟΥ	ΠΕΡΙΦΕΡΕΙΑ ΑΤΤΙΚΗΣ

ΘΕΜΑ	ΤΕΥΧ.	ΦΕΚ	ΕΤΟΣ	ΠΕΡΙΟΧΗ	ΠΕΡΙΓΡΑΦΗ/ΣΧΟΛΙΑ	ΠΕΡΙΟΧΗ - Ο.Τ.Α. ΙΣΧΥΟΣ	ΠΗΓΗ
Τροποποίηση του εγκεκριμένου ρυμοτομικού σχεδίου, με χαρακτηρισμό του υπό τα στοιχεία (Γ, Β, Ζ, Ι, Θ, Η, Γ) χώρου σε Υπαίθριες Αθλητικές Εγκαταστάσεις - Αθλοπαιδιές, και των υπό τα στοιχεία (Α, Β, Γ, Δ, Α) και (Θ, Ι, Κ, Λ, Θ) χώρων σε κοινόχρηστο πράσινο στο Ο.Τ. 563α και κατάργηση του πεζοδρόμου μεταξύ των ΟΤ 563 και 563α».	ΑΑΠ	87	2017	ΠΕΡΙΣΤΕΡΙ		ΠΕΡΙΣΤΕΡΙΟΥ	ΠΕΡΙΦΕΡΕΙΑ ΑΤΤΙΚΗΣ

ΘΕΜΑ	ΤΕΥΧ.	ΦΕΚ	ΕΤΟΣ	ΠΕΡΙΟΧΗ	ΠΕΡΙΓΡΑΦΗ/ΣΧΟΛΙΑ	ΠΕΡΙΟΧΗ - Ο.Τ.Α. ΙΣΧΥΟΣ	ΠΗΓΗ
Άρση ρυμοτομικής απαλλοτρίωσης με τροποποίηση του εγκεκριμένου ρυμοτομικού σχεδίου, σε ακίνητα φερόμενης ιδιοκτησίας Νικολοπούλου Μαρίας και λοιπών φερόμενων ιδιοκτητών, που βρίσκονται στα Ο.Τ. 1378 και 1363 του εγκεκριμένου ρυμοτομικού σχεδίου του Δήμου Περιστερίου, σε εκτέλεση της υπ αριθμ. 12909/2010 απόφασης του Διοικητικού Πρωτοδικείου Αθηνών.	ΑΑΠ	295	2017	ΟΤ 1378- 1363		ΠΕΡΙΣΤΕΡΙΟΥ	ΠΕΡΙΦΕΡΕΙ Α ΑΤΤΙΚΗΣ
Άρση και Επανυποβολή ρυμοτομικής απαλλοτρίωσης στο Ο.Τ. 234 του εγκεκριμένου ρυμοτομικού σχεδίου του Δήμου Περιστερίου σε ιδιοκτησία ΒΑΣΙΛΙΚΗΣ ΧΑΡΑΛΑΜΠΑΚΗ - ΑΓΓΕΛΙΚΗΣ ΦΙΛΙΠΠΟΥ, κ.λπ., σε εκτέλεση της υπ αριθμ. 18781/2009 απόφασης 29ου Τριμελούς Διοικητικού Πρωτοδικείου Αθηνών.	ΑΑΠ	55	2018	ΟΤ 234	+ ΟΡΟΙ ΔΟΜΗΣΗΣ	ΠΕΡΙΣΤΕΡΙΟΥ	ΠΕΡΙΦΕΡΕΙ Α ΑΤΤΙΚΗΣ

ΘΕΜΑ	ΤΕΥΧ.	ΦΕΚ	ΕΤΟΣ	ΠΕΡΙΟΧΗ	ΠΕΡΙΓΡΑΦΗ/ΣΧΟΛΙΑ	ΠΕΡΙΟΧΗ - Ο.Τ.Α. ΙΣΧΥΟΣ	ΠΗΓΗ
Τροποποίηση του εγκεκριμένου ρυμοτομικού σχεδίου στο ΟΤ 559 του Δήμου Περιστερίου, μετά την με αρ. 18071/10354/11-5-2010 απόφαση του Γενικού Γραμματέα Περιφέρειας, για ολική αυτοδίκαιη άρση απαλλοτρίωσης».	ΑΑΠ	261	2018	ΟΤ 559 – ΠΕΡΙΣΤΕΡΙ		ΠΕΡΙΣΤΕΡΙΟΥ	ΠΕΡΙΦΕΡΕΙΑ ΑΤΤΙΚΗΣ
Επανυποβολή, κατόπιν αυτοδίκαιης άρσης, χαρακτηρισμού τμήματος του Ο.Τ. 309, επί της οδού Ραβινέ, σε χώρο Βρεφονηπιακού Σταθμού, στον Δήμο Περιστερίου.	Δ	825	2021	ΟΤ 309	ΧΩΡΙΣ ΣΧΕΔΙΟ	ΠΕΡΙΣΤΕΡΙΟΥ	ΕΤ

ΘΕΜΑ	ΤΕΥΧ.	ΦΕΚ	ΕΤΟΣ	ΠΕΡΙΟΧΗ	ΠΕΡΙΓΡΑΦΗ/ΣΧΟΛΙΑ	ΠΕΡΙΟΧΗ - Ο.Τ.Α. ΙΣΧΥΟΣ	ΠΗΓΗ
Άρση και Επανυποβολή της ρυμοτομικής απαλλοτρίωσης σε ιδιοκτησία που βρίσκεται στο Ο.Τ. 377, του Δήμου Περιστερίου.	Δ	189	2022	ΟΤ 377	ΧΩΡΙΣ ΣΧΕΔΙΟ - ΙΣΧΥΕΙ ΤΟ ΔΙΑΓΡΑΜΜΑ ΤΟΥ ΦΕΚ 415Δ'/1993	ΠΕΡΙΣΤΕΡΙΟΥ	ΕΤ
Άρση και Επανυποβολή ρυμοτομικής απαλλοτρίωσης σε ιδιοκτησία που βρίσκεται στο Ο.Τ. 258α, επί της οδού Λάρνακος, του Δήμου Περιστερίου.	Δ	265	2022	ΟΤ 258Α	ΧΩΡΙΣ ΣΧΕΔΙΟ - ΙΣΧΥΕΙ ΤΟ ΔΙΑΓΡΑΜΜΑ ΤΟΥ ΦΕΚ 569Δ'/1981	ΠΕΡΙΣΤΕΡΙΟΥ	ΕΤ
Άρση και Επανυποβολή ρυμοτομικής απαλλοτρίωσης σε ιδιοκτησία που βρίσκεται στο Ο.Τ. 791α, επί των οδών Πελασγίας και Τριφυλλίας, του Δήμου Περιστερίου.	Δ	274	2022	ΟΤ 791Α	ΧΩΡΙΣ ΣΧΕΔΙΟ - ΙΣΧΥΕΙ ΤΟ ΔΙΑΓΡΑΜΜΑ ΤΟΥ ΦΕΚ 270Δ'/1990	ΠΕΡΙΣΤΕΡΙΟΥ	ΕΤ

ΘΕΜΑ	ΤΕΥΧ.	ΦΕΚ	ΕΤΟΣ	ΠΕΡΙΟΧΗ	ΠΕΡΙΓΡΑΦΗ/ΣΧΟΛΙΑ	ΠΕΡΙΟΧΗ - Ο.Τ.Α. ΙΣΧΥΟΣ	ΠΗΓΗ
Άρση και Επανυποβολή ρυμοτομικής απαλλοτρίωσης ιδιοκτησίας Μπούρχα Βασιλείου εντός του Ο.Τ. 1628 του Δήμου Περιστερίου σε εκτέλεση της υπ' αρ. 1841/2017 απόφασης Διοικητικού Πρωτοδικείου Αθηνών.	Δ	342	2022	ΟΤ 1628	ΧΩΡΙΣ ΣΧΕΔΙΟ - ΙΣΧΥΕΙ ΤΟ ΔΙΑΓΡΑΜΜΑ ΤΟΥ ΦΕΚ 34Δ'/1994	ΠΕΡΙΣΤΕΡΙΟΥ	ΕΤ
Άρση και Επανυποβολή ρυμοτομικής απαλλοτρίωσης σε ιδιοκτησία που βρίσκεται, επί της οδού Κερασούντος, στο Ο.Τ. 1426 του Δήμου Περιστερίου	Δ	392	2022	ΟΤ 1426	ΧΩΡΙΣ ΣΧΕΔΙΟ - ΙΣΧΥΕΙ ΤΟ ΔΙΑΓΡΑΜΜΑ ΤΟΥ ΦΕΚ 311Δ'/1970	ΠΕΡΙΣΤΕΡΙΟΥ	ΕΤ
Επανυποβολή, κατόπιν αυτοδίκαιης άρσης, της ρυμοτομικής απαλλοτρίωσης σε ιδιοκτησία που βρίσκεται στη συμβολή των οδών Αθανασίου Διάκου και Μιαούλη, στο Ο.Τ. 155 του Δήμου Περιστερίου.	Δ	446	2022	ΟΤ 155	ΧΩΡΙΣ ΣΧΕΔΙΟ - ΙΣΧΥΕΙ ΤΟ ΔΙΑΓΡΑΜΜΑ ΤΟΥ ΦΕΚ 53Δ'/1962	ΠΕΡΙΣΤΕΡΙΟΥ	ΕΤ
Επανυποβολή, κατόπιν αυτοδίκαιης άρσης, της απαλλοτρίωσης σε τμήμα του Ο.Τ. 413, επί των οδών Μεγάλου Αλεξάνδρου και Υπερείδου, στον Δήμο Περιστερίου.	Δ	446	2022	ΟΤ 413	ΧΩΡΙΣ ΣΧΕΔΙΟ - ΙΣΧΥΕΙ ΤΟ ΔΙΑΓΡΑΜΜΑ ΤΟΥ ΦΕΚ 415Δ'/1993	ΠΕΡΙΣΤΕΡΙΟΥ	ΕΤ

ΘΕΜΑ	ΤΕΥΧ.	ΦΕΚ	ΕΤΟΣ	ΠΕΡΙΟΧΗ	ΠΕΡΙΓΡΑΦΗ/ΣΧΟΛΙΑ	ΠΕΡΙΟΧΗ - Ο.Τ.Α. ΙΣΧΥΟΣ	ΠΗΓΗ
Επανυποβολή, κατόπιν αυτοδίκαιης άρσης, της ρυμοτομικής απαλλοτρίωσης σε ιδιοκτησία που βρίσκεται μεταξύ των Ο.Τ. 1853 και 1854, επί της οδού Μυρτιάς αρ. 8, του Δήμου Περιστερίου.	Δ	472	2022	ΑΝΩ ΛΟΦΟΣ	ΑΡΣΗ ΚΑΙ ΕΠΑΝΕΠΙΒΟΛΗ - ΧΩΡΙΣ ΣΧΕΔΙΟ	ΠΕΡΙΣΤΕΡΙΟΥ	ΕΤ
Αυτοδίκαιη άρση απαλλοτρίωσης και Επανυποβολή αυτής σε ακίνητο επί της οδού Κοραλλίων 24, στο Ο.Τ. 306β, 1ης Δημοτικής Κοινότητας, περιοχής Κηπουπόλεως Δήμου Περιστερίου.	Δ	650	2022	ΚΑΤΩ ΚΗΠΟΥΠΟΛΗ	ΑΡΣΗ ΚΑΙ ΕΠΑΝΕΠΙΒΟΛΗ - ΧΩΡΙΣ ΣΧΕΔΙΟ	ΠΕΡΙΣΤΕΡΙΟΥ	ΕΤ
Επανυποβολή, κατόπιν αυτοδίκαιης άρσης, της απαλλοτρίωσης σε ιδιοκτησία που βρίσκεται επί των οδών Μονοφατσίου και Παρνασσίδος, στο Ο.Τ. 875 του Δήμου Περιστερίου.	Δ	943	2022	ΛΟΦΟΣ ΑΞΙΩΜΑΤΙΚΩΝ -- ΑΓΙΑ ΑΝΑΣΤΑΣΙΑ - ΑΓΙΟΣ ΒΑΣΙΛΕΙΟΣ	ΑΡΣΗ ΚΑΙ ΕΠΑΝΕΠΙΒΟΛΗ - ΧΩΡΙΣ ΣΧΕΔΙΟ	ΠΕΡΙΣΤΕΡΙΟΥ	ΕΤ



ΘΕΜΑ	ΤΕΥΧ.	ΦΕΚ	ΕΤΟΣ	ΠΕΡΙΟΧΗ	ΠΕΡΙΓΡΑΦΗ/ΣΧΟΛΙΑ	ΠΕΡΙΟΧΗ - Ο.Τ.Α. ΙΣΧΥΟΣ	ΠΗΓΗ
Επανυποβολή, κατόπιν αυτοδίκαιης άρσης, της ρυμοτομικής απαλλοτρίωσης σε ιδιοκτησία που βρίσκεται σε Χώρο Πλατείας (πρώην Ο.Τ. 413), επί των οδών Σπετσών αρ. 12 και Λυκούργου, του Δήμου Περιστερίου.	Δ	63	2023	ΑΓΙΟΣ ΠΑΥΛΟΣ	ΑΡΣΗ ΚΑΙ ΕΠΑΝΕΠΙΒΟΛΗ - ΧΩΡΙΣ ΣΧΕΔΙΟ	ΠΕΡΙΣΤΕΡΙΟΥ	ΕΤ
Επανυποβολή, κατόπιν αυτοδίκαιης άρσης, της ρυμοτομικής απαλλοτρίωσης σε ιδιοκτησία που βρίσκεται στο Ο.Τ. 673, επί των οδών Δωδεκανήσου και Αναπαύσεως, του Δήμου Περιστερίου.	Δ	63	2023	ΜΠΟΥΡΝΑΖΙ	ΑΡΣΗ ΚΑΙ ΕΠΑΝΕΠΙΒΟΛΗ - ΧΩΡΙΣ ΣΧΕΔΙΟ	ΠΕΡΙΣΤΕΡΙΟΥ	ΕΤ
Επανυποβολή, κατόπιν αυτοδίκαιης άρσης, της ρυμοτομικής απαλλοτρίωσης σε ιδιοκτησία που βρίσκεται στο Ο.Τ. 153, επί της οδού Μιαούλη αρ. 8, του Δήμου Περιστερίου	Δ	63	2023	ΜΑΣΧΑ -- ΑΓΙΟΙ ΤΑΞΙΑΡΧΕΣ	ΑΡΣΗ ΚΑΙ ΕΠΑΝΕΠΙΒΟΛΗ - ΧΩΡΙΣ ΣΧΕΔΙΟ	ΠΕΡΙΣΤΕΡΙΟΥ	ΕΤ

ΘΕΜΑ	ΤΕΥΧ.	ΦΕΚ	ΕΤΟΣ	ΠΕΡΙΟΧΗ	ΠΕΡΙΓΡΑΦΗ/ΣΧΟΛΙΑ	ΠΕΡΙΟΧΗ - Ο.Τ.Α. ΙΣΧΥΟΣ	ΠΗΓΗ
Επανυποβολή, κατόπιν αυτοδίκαιης άρσης, της ρυμοτομικής απαλλοτρίωσης σε ιδιοκτησία που βρίσκεται σε χώρο χαρακτηρισμένο ως «Βρεφονηπιακός Σταθμός», επί της οδού Αλκίμου, εντός του Ο.Τ. 1395 του εγκεκριμένου ρυμοτομικού σχεδίου του Δήμου Περιστερίου.	Δ	154	2023	ΑΣΠΡΑ ΧΩΜΑΤΑ ΠΕΡΙΣΤΕΡΙΟΥ -- ΑΓΙΟΣ ΒΑΣΙΛΕΙΟΣ -- ΑΓΙΟΣ ΕΛΕΥΘΕΡΙΟΣ -- ΝΕΑ ΖΩΗ - - ΧΡΥΣΟΥΠΟΛ Η -- ΑΓΙΟΣ ΙΕΡΟΘΕΟΣ	ΑΡΣΗ ΚΑΙ ΕΠΑΝΕΠΙΒΟΛΗ - ΧΩΡΙΣ ΣΧΕΔΙΟ	ΠΕΡΙΣΤΕΡΙΟΥ	ΕΤ
Επανυποβολή, κατόπιν αυτοδίκαιης άρσης, της ρυμοτομικής απαλλοτρίωσης στο σύνολο του ρυμοτομούμενου τμήματος της ιδιοκτησίας με ΚΑΕΚ 051203603025 που βρίσκεται επί της οδού Κουντουριώτου, στο Ο.Τ. 441 του Δήμου Περιστερίου, για τη διάνοιξη της οδού.	Δ	628	2023	ΑΓΙΟΣ ΑΝΤΩΝΙΟΣ	ΑΡΣΗ ΚΑΙ ΕΠΑΝΕΠΙΒΟΛΗ - ΧΩΡΙΣ ΣΧΕΔΙΟ	ΠΕΡΙΣΤΕΡΙΟΥ	ΕΤ
Επανυποβολή, κατόπιν αυτοδίκαιης άρσης, της ρυμοτομικής απαλλοτρίωσης σε ιδιοκτησία που βρίσκεται εντός του Ο.Τ. 413, επί των οδών Υπερείδου, Μ. Αλεξάνδρου και Λυκούργου, του Δήμου Περιστερίου, για τη διατήρησή της ως «Χώρου Πλατείας».	Δ	638	2023	ΑΓΙΟΣ ΠΑΥΛΟΣ	ΑΡΣΗ ΚΑΙ ΕΠΑΝΕΠΙΒΟΛΗ - ΧΩΡΙΣ ΣΧΕΔΙΟ	ΠΕΡΙΣΤΕΡΙΟΥ	ΕΤ

ΘΕΜΑ	ΤΕΥΧ.	ΦΕΚ	ΕΤΟΣ	ΠΕΡΙΟΧΗ	ΠΕΡΙΓΡΑΦΗ/ΣΧΟΛΙΑ	ΠΕΡΙΟΧΗ - Ο.Τ.Α. ΙΣΧΥΟΣ	ΠΗΓΗ
Επανυποβολή, κατόπιν αυτοδίκαιης άρσης, της ρυμοτομικής απαλλοτρίωσης σε ιδιοκτησίες που βρίσκονται εντός του Ο.Τ. 426, επί των οδών Τενέδου, Επικούρου και Σπετσών, του Δήμου Περιστερίου, για τη διατήρησή τους ως «Χώρου Αθλητικών Εγκαταστάσεων».	Δ	638	2023	ΑΓΙΟΣ ΠΑΥΛΟΣ	ΑΡΣΗ ΚΑΙ ΕΠΑΝΕΠΙΒΟΛΗ - ΧΩΡΙΣ ΣΧΕΔΙΟ	ΠΕΡΙΣΤΕΡΙΟΥ	ΕΤ
Επανυποβολή, κατόπιν αυτοδίκαιης άρσης, της ρυμοτομικής απαλλοτρίωσης σε ιδιοκτησία με ΚΑΕΚ 051201215006, που βρίσκεται επί των οδών Γλαύκου και Ηρακλειδών, στο Ο.Τ. 1141 του Δήμου Περιστερίου, για τη διάνοιξη της οδού Γλαύκου.	Δ	655	2023	ΑΓΙΟΣ ΙΕΡΟΘΕΟΣ	ΑΡΣΗ ΚΑΙ ΕΠΑΝΕΠΙΒΟΛΗ - ΧΩΡΙΣ ΣΧΕΔΙΟ	ΠΕΡΙΣΤΕΡΙΟΥ	ΕΤ

Πίνακας 1: Ισχύον Πολεοδομικό Καθεστώς Δήμου Περιστερίου