



Δήμος Περιστερίου

Στρατηγικός
Σχεδιασμός

ΕΠΙΧΕΙΡΗΣΙΑΚΟ ΠΡΟΓΡΑΜΜΑ ΔΗΜΟΥ ΠΕΡΙΣΤΕΡΙΟΥ 2020-2023



ΔΕΚΕΜΒΡΙΟΣ 2020

Ε.Π. 2020-2023

Α΄ Φάση: Στρατηγικός Σχεδιασμός

ΠΕΡΙΕΧΟΜΕΝΑ

ΕΙΣΑΓΩΓΗ.....	1
ΚΕΦΑΛΑΙΟ 1: Συνοπτική περιγραφή και αξιολόγηση της περιοχής του Δήμου Περιστερίου.....	5
1.1 Βασικά χαρακτηριστικά, διοικητική οργάνωση, ιστορικά στοιχεία.....	5
1.1.1 Γεωγραφικά, διοικητικά και αναπτυξιακά χαρακτηριστικά.....	5
1.1.2 Μορφολογικά και γεωλογικά χαρακτηριστικά.....	6
1.1.3 Κλιματολογικά χαρακτηριστικά και μετεωρολογικά στοιχεία.....	10
1.1.4 Ιστορικά στοιχεία.....	12
1.2 Δημογραφικές προβολές και τάσεις.....	14
1.2.1 Γενικά δημογραφικά χαρακτηριστικά.....	14
1.2.2 Πληθυσμιακή σύνθεση.....	16
1.3 Χωροταξικός & Πολεοδομικός Σχεδιασμός.....	18
1.3.1 Περιφερειακό Χωροταξικό Πλαίσιο.....	18
1.3.2 Γενικό Πολεοδομικό Σχέδιο (Γ.Π.Σ.) Δήμου Περιστερίου.....	19
1.4 Περιβάλλον και Ποιότητα Ζωής.....	21
1.4.1 Προστατευόμενες Περιοχές.....	21
1.4.2 Φυσικό περιβάλλον.....	22
1.4.3 Ποιότητα περιβάλλοντος – Προβλήματα ρύπανσης – Κλιματική Αλλαγή.....	29
1.4.4 Τεχνικές Υποδομές – Δίκτυα.....	30
1.5 Κοινωνική Πολιτική, Υγεία, Παιδεία, Πολιτισμός και Αθλητισμός.....	33
1.5.1 Εκπαιδευτικό επίπεδο - Δομές και υποδομές Εκπαίδευσης.....	33
1.5.2 Δομές και Υποδομές Υγείας, Κοινωνικής Πρόνοιας και Φροντίδας.....	38
1.5.3 Υποδομές και δραστηριότητες στον τομέα του Πολιτισμού.....	39
1.5.4 Αθλητικές εγκαταστάσεις και δραστηριότητες.....	41
1.6 Τοπική οικονομία και απασχόληση.....	45
1.6.1 Τοπική Οικονομία & Απασχόληση.....	45
1.7 SWOT Ανάλυση της περιοχής του Δήμου Περιστερίου.....	51
ΚΕΦΑΛΑΙΟ 2: Συνοπτική περιγραφή και αξιολόγηση του Δήμου ως Οργανισμού.....	53
2.1 Συνοπτική περιγραφή και αξιολόγηση των Υπηρεσιών του Δήμου.....	53
2.1.1 Οργανωτική Δομή του Δήμου.....	53
2.1.2 Ανθρώπινο δυναμικό.....	57
2.1.3 Υλικοτεχνική υποδομή.....	66
2.1.4 Καταγραφή και αξιολόγηση της υφιστάμενης οικονομικής κατάστασης και οικονομικής λειτουργίας	75
2.1.5 Συστήματα λειτουργίας και διαχείρισης.....	97
2.1.6 Αξιολόγηση της λειτουργίας των Υπηρεσιών του Δήμου.....	100
2.2 Συνοπτική περιγραφή και αξιολόγηση των Νομικών Προσώπων Δήμου Περιστερίου.....	102
2.2.1 Οργανισμός Προσχολικής Αγωγής, Αθλητισμού & Πρόνοιας Δήμου Περιστερίου....	102
2.2.2 Κοινωφελής Δημοτική Επιχείρηση Πολιτιστικής Ανάπτυξης Δήμου Περιστερίου.....	109
2.3 SWOT Ανάλυση του Δήμου Περιστερίου ως Οργανισμού.....	112

ΚΕΦΑΛΑΙΟ 3: Καθορισμός της Στρατηγικής του Δήμου Περιστερίου.....	113
3.1 Άλλα Στρατηγικά Σχέδια.....	113
3.2 Το όραμα και οι αρχές του Δήμου.....	120
3.3 Η στρατηγική του Δήμου.....	121
3.4 Οι Άξονες, τα Μέτρα & οι Στόχοι του Στρατηγικού Σχεδίου.....	122

ΒΙΒΛΙΟΓΡΑΦΙΑ

ΠΑΡΑΡΤΗΜΑ 1: Χάρτες

ΕΙΣΑΓΩΓΗ

1. Θεσμικό πλαίσιο Επιχειρησιακών Προγραμμάτων

Με τα άρθρα 203-207 του Κώδικα Δήμων και Κοινοτήτων (ν.3463/2006) θεσπίστηκε, για πρώτη φορά, η υποχρέωση κατάρτισης Επιχειρησιακών Προγραμμάτων από τους ΟΤΑ α΄ και β΄ βαθμού. Έκτοτε έχουν εκδοθεί πλήθος νόμων, προεδρικών διαταγμάτων, υπουργικών αποφάσεων και εγκυκλίων σχετικά με τη δομή, το περιεχόμενο, τις διαδικασίες κατάρτισης, παρακολούθησης και αξιολόγησης των Επιχειρησιακών Προγραμμάτων.

Το ισχύον θεσμικό πλαίσιο σχετικά με τον Επιχειρησιακό Προγραμματισμό των ΟΤΑ α΄ βαθμού, είναι το ακόλουθο:

- Ν.4555/2018 (ΦΕΚ133Α΄/19.7.2018) «Πρόγραμμα ΚΛΕΙΣΘΕΝΗΣ Ι», και συγκεκριμένα το άρθρο 175, όπως συμπληρώθηκε με το άρθρο 7 του Ν.4674/2020 (ΦΕΚ 53Α΄/11.3.2020)
- Ν.4623/2019 (ΦΕΚ134Α΄/9.8.2019) και συγκεκριμένα το άρθρο 9 “Εγκριση του Επιχειρησιακού Προγράμματος”
- Ν.3852/2010 (ΦΕΚ87Α΄/7.6.2010) «Νέα αρχιτεκτονική της αυτοδιοίκησης και της αποκεντρωμένης διοίκησης – Πρόγραμμα Καλλικράτης», και συγκεκριμένα το άρθρο 266, όπως αντικαταστάθηκε από το άρθρο 175 του Ν.4555/2018
- Π.Δ.89/2011 (ΦΕΚ 213Α΄/29.9.2011) “Τροποποίηση του υπ’ αριθμ. 185/2007 (ΦΕΚ 221Α΄) Προεδρικού Διατάγματος «Όργανα και διαδικασία κατάρτισης, παρακολούθησης και αξιολόγησης των επιχειρησιακών προγραμμάτων των Οργανισμών Τοπικής Αυτοδιοίκησης (Ο.Τ.Α.) α΄ βαθμού»”
- Π.Δ. 185/2007 (ΦΕΚ 221Α΄/12.9.2007) “Όργανα και διαδικασία κατάρτισης, παρακολούθησης και αξιολόγησης των επιχειρησιακών προγραμμάτων των Οργανισμών Τοπικής Αυτοδιοίκησης (Ο.Τ.Α.) α΄ βαθμού”

Σύμφωνα και με τον «Οδηγό Κατάρτισης Επιχειρησιακού Προγράμματος ΟΤΑ α΄ βαθμού», που εκδόθηκε από την ΕΕΤΑΑ σε συνεργασία με το ΥΠΕΣΔΔΑ, οι προηγούμενες θεσμικές ρυθμίσεις αποσκοπούν στην εισαγωγή μόνιμων εσωτερικών διαδικασιών και συστημάτων προγραμματισμού στους ΟΤΑ. Στόχος είναι η διαδικασία του προγραμματισμού, της παρακολούθησης και της μέτρησης των αποτελεσμάτων των δράσεων των ΟΤΑ, να αποτελέσει μια σταθερή εσωτερική λειτουργία, στην οποία θα συμμετέχει σε όλες τις φάσεις, με συγκεκριμένο ρόλο, το ανθρώπινο δυναμικό τους.

2. Συνοπτική παρουσίαση της διαδικασίας κατάρτισης του Επιχειρησιακού Προγράμματος

Το Επιχειρησιακό Πρόγραμμα του Δήμου περιλαμβάνει:

- A) στρατηγικές επιλογές,
- B) επιχειρησιακό σχέδιο και
- Γ) δείκτες παρακολούθησης και αξιολόγησης.

Το παρόν κείμενο αποτελεί το Στρατηγικό Σχεδιασμό (Μέρος Α) του Επιχειρησιακού Προγράμματος, και δομείται σε εισαγωγικό κεφάλαιο και τρία κεφάλαια, εκ των οποίων στα δύο πρώτα περιγράφεται συνοπτικά και αξιολογείται η υφιστάμενη κατάσταση του δήμου Περιστερίου τόσο ως περιοχή όσο και ως Οργανισμού, ενώ στο τρίτο κεφάλαιο καθορίζεται η στρατηγική του Δήμου.

Για την διαδικασία κατάρτισης του Επιχειρησιακού Προγράμματος ακολουθήθηκαν τα προτεινόμενα βήματα του “Οδηγού κατάρτισης Επιχειρησιακού Προγράμματος ΟΤΑ α’ βαθμού” της Ε.Ε.Τ.Α.Α., προσαρμοσμένα στο υφιστάμενο ισχύον θεσμικό πλαίσιο. Αναλυτικά, το προγραμματικό κείμενο αποτελεί το προϊόν μιας διαδικασίας, η οποία οργανώνεται στα ακόλουθα βήματα:

ΒΗΜΑ 1^ο: Προετοιμασία και Οργάνωση

Σκοπός του βήματος είναι η προετοιμασία και οργάνωση της όλης διαδικασίας κατάρτισης του Επιχειρησιακού Προγράμματος. Για το σκοπό αυτό ενεργεί κατάλληλα το αρμόδιο Τμήμα Προγραμματισμού, Ανάπτυξης & Αποτελεσματικότητας (εφεξής Τ.Π.Α.Α.)

ΒΗΜΑ 2^ο: Συνοπτική περιγραφή και αξιολόγηση της υφιστάμενης κατάστασης

Σκοπός του βήματος είναι η αποτύπωση και αξιολόγηση τόσο της γενικής εικόνας της περιοχής του δήμου, όσο και του Δήμου ως Οργανισμού. Για το σκοπό αυτό, το αρμόδιο Τ.Π.Α.Α., με την υποστήριξη διατμηματικής ομάδας εργασίας, συγκεντρώνει τα απαιτούμενα στοιχεία από τις υπηρεσίες του δήμου, των νομικών του προσώπων, καθώς και τις εισηγήσεις των συμβουλίων δημοτικών κοινοτήτων.

ΒΗΜΑ 3^ο: Καθορισμός του οράματος και της στρατηγικής του Δήμου – Κατάρτιση Στρατηγικού Σχεδίου

Σκοπός του βήματος είναι η διατύπωση του οράματος, των κατευθυντήριων πολιτικών επιλογών της Δημοτικής Αρχής, καθώς και η επιλογή της στρατηγικής που θα ακολουθήσει ο Δήμος. Επίσης, προσδιορίζονται οι Άξονες και τα Μέτρα, σύμφωνα με τα οποία θα διαρθρωθεί το Επιχειρησιακό Πρόγραμμα, λαμβάνοντας υπόψη τις εθνικές αναπτυξιακές προτεραιότητες. Με την ολοκλήρωση αυτού του βήματος, το αρμόδιο Τ.Π.Α.Α., με την υποστήριξη της ομάδας εργασίας, θα έχει συντάξει Σχέδιο Στρατηγικού Σχεδιασμού του Δήμου και θα το υποβάλλει στην Εκτελεστική Επιτροπή.

ΒΗΜΑ 4^ο: Συνεργασία με όμορους Δήμους

Η Εκτελεστική Επιτροπή συνεργάζεται με τους όμορους δήμους για τη διασφάλιση του συντονισμού των δράσεων υπερτοπικής ανάπτυξης και την προώθηση τυχόν διαδημοτικών συνεργασιών.

ΒΗΜΑ 5^ο: Έγκριση Στρατηγικού Σχεδίου και διαδικασίες διαβούλευσης

Το βήμα περιλαμβάνει την έγκριση του Στρατηγικού Σχεδίου από το Δημοτικό Συμβούλιο μετά από εισήγηση της Εκτελεστικής Επιτροπής και ακολουθούν οι διαδικασίες διαβούλευσης του εγκεκριμένου κειμένου Στρατηγικού Σχεδιασμού. Συγκεκριμένα, το εγκεκριμένο Στρατηγικό Σχέδιο τίθεται προς συζήτηση στη Δημοτική Επιτροπή Διαβούλευσης και παράλληλα δημοσιοποιείται για διαβούλευση, τουλάχιστον επί δυο εβδομάδες, με καταχώρηση στην ιστοσελίδα του Δήμου, καθώς και με κάθε άλλο πρόσφορο μέσο.

ΒΗΜΑ 6^ο: Κατάρτιση Επιχειρησιακού Σχεδίου

Με σκοπό την εφαρμογή της στρατηγικής του Δήμου, στο βήμα αυτό καταρτίζεται το Επιχειρησιακό Σχέδιο για την επίτευξη του οράματος του Στρατηγικού Σχεδίου. Για το σκοπό αυτό, οι υπηρεσίες του δήμου και των νομικών του προσώπων, αφού λάβουν υπόψη το εγκεκριμένο Στρατηγικό Σχέδιο, προτείνουν, με γραπτή εισήγησή τους, κατ'αντιστοιχία προς τους Άξονες και τα Μέτρα του Στρατηγικού Σχεδίου, τους Στόχους της κάθε υπηρεσίας για την επόμενη περίοδο και τις Δράσεις για την επίτευξη των Στόχων αυτών, ιεραρχημένες κατά σειρά προτεραιότητας.

ΒΗΜΑ 7^ο: 4ετής Προγραμματισμός των Δράσεων & Οικονομικός Προγραμματισμός του Επιχειρησιακού Προγράμματος

Σκοπός του βήματος είναι η ιεράρχηση & προγραμματισμός των δράσεων, η εκτίμηση του προϋπολογισμού των δράσεων, καθώς και των εσόδων και των πηγών χρηματοδότησης, και τέλος η κατανομή των εσόδων στα έτη για την κάλυψη των δαπανών των δράσεων. Για το σκοπό αυτό, το αρμόδιο Τ.Π.Α.Α. σε συνεργασία με την υπηρεσία που είναι αρμόδια για το Μέτρο και το Στόχο, πραγματοποιεί χρονο-οικονομικό προγραμματισμό, και συντάσσει τους Χρηματοδοτικούς Πίνακες του Επιχειρησιακού Προγράμματος.

ΒΗΜΑ 8^ο: Προσδιορισμός δεικτών παρακολούθησης και αξιολόγησης

Στο βήμα αυτό προσδιορίζονται οι δείκτες με βάση τους οποίους θα πραγματοποιείται η παρακολούθηση και αξιολόγηση του Επιχειρησιακού Προγράμματος.

ΒΗΜΑ 9^ο: Έγκριση Επιχειρησιακού Προγράμματος & Τελικές ενέργειες

Το αρμόδιο Τ.Π.Α.Α., αφού λάβει υπόψη τις γραπτές προτάσεις των υπηρεσιών, των συμβουλίων των δημοτικών κοινοτήτων, τις αποφάσεις των νομικών προσώπων του δήμου, καθώς και των προτάσεων που προέκυψαν από τη διαδικασία διαβούλευσης, ολοκληρώνει το σχέδιο Επιχειρησιακού Προγράμματος και το υποβάλλει στην Εκτελεστική Επιτροπή. Αυτή με τη σειρά της, εισηγείται το σχέδιο Επιχειρησιακού Προγράμματος στο Δημοτικό Συμβούλιο για συζήτηση και ψήφιση, επισυνάπτοντας τις αποφάσεις των ΔΣ των νομικών προσώπων του δήμου. Τέλος, το εγκεκριμένο Επιχειρησιακό Πρόγραμμα καταχωρείται στην ιστοσελίδα του Δήμου, και δημοσιοποιείται με κάθε άλλο πρόσφορο μέσο. Σημειώνεται ότι, έπειτα από την αντικατάσταση του άρθρου 225 του ν.3852/2010 από το άρθρο 116 του ν.4555/2018, δεν αποστέλλονται πλέον για υποχρεωτικό έλεγχο νομιμότητας οι αποφάσεις των ΟΤΑ που αφορούν τις διαδικασίες κατάρτισης των επιχειρησιακών προγραμμάτων.

3. Συνοπτική παρουσίαση του τρόπου συμμετοχής των υπηρεσιών και των Νομικών Προσώπων στην εκπόνηση του Επιχειρησιακού Προγράμματος

Η σύνταξη του Επιχειρησιακού Προγράμματος αποτελεί μια αφορμή για την εισαγωγή διαδικασιών προγραμματισμού στο Δήμο και στις Υπηρεσίες του. Οι διαδικασίες αυτές δεν μπορεί παρά να στηρίζονται στη συμμετοχή του ανθρώπινου δυναμικού του Δήμου τόσο στο σχεδιασμό όσο και στην υλοποίηση.

Οι Υπηρεσίες του Δήμου και των νομικών του προσώπων εμπλέκονται ενεργά καθ' όλη τη διάρκεια εκπόνησης του Επιχειρησιακού Προγράμματος, καθώς καλούνται να συμπληρώσουν

ερωτηματολόγια περιγραφής και αξιολόγησης της υφιστάμενης κατάστασης, να προτείνουν τους στόχους της εκάστοτε Υπηρεσίας για την επόμενη περίοδο, καθώς και τις δράσεις για την επίτευξη των στόχων αυτών. Επίσης, οι Υπηρεσίες του δήμου και των νομικών του προσώπων συνεργάζονται με το αρμόδιο Τ.Π.Α.Α. για την παρακολούθηση και ενημέρωση των δεικτών αξιολόγησης του επιχειρησιακού προγράμματος σε περιοδικά διαστήματα.

Επιπλέον, με σκοπό τόσο την υποστήριξη του αρμόδιου Τ.Π.Α.Α., όσο και την εξασφάλιση της ενεργού συμμετοχής του ανθρώπινου δυναμικού του δήμου, συγκροτήθηκε διατμηματική Ομάδα Εργασίας, αποτελούμενη από τα εξής στελέχη:

- Χρυσούλα Χρονοπούλου, Τοπογράφος Μηχ. ΠΕ, MSc “Γεωπληροφορική”, προϊσταμένη Τμήματος Προγραμματισμού, Ανάπτυξης & Αποτελεσματικότητας, της Δ\νσης Προγραμματισμού, Οργάνωσης & Πληροφορικής,
- Διονυσία Μαρκεσίνη, Ηλεκτρολόγος Μηχ. ΤΕ, MSc “Διαχείριση Περιβάλλοντος & Ενέργειας”, προϊσταμένη Τμήματος Συγκοινωνιών, Εγκαταστάσεων & Αδειών Μεταφορών, της Δ\νσης Τεχνικών Υπηρεσιών,
- Ζωή Λεοντακιανάκου, Κοινωνιολόγος ΠΕ, στέλεχος της Δ\νσης Χρηματοδοτούμενων Προγραμμάτων,
- Νικολέτα Καπετανάκη, Τοπογράφος Μηχ. ΤΕ, στέλεχος της Δ\νσης Υπηρεσίας Δόμησης,
- Μαρία Χρόνη, Γεωπόνος ΠΕ, MSc “Συστήματα Ολοκληρωμένης-Βιολογικής Παραγωγής & Πιστοποίησης”, στέλεχος της Δ\νσης Περιβάλλοντος & Ποιότητας Ζωής,
- Παναγιώτης Τσεκούρας, ΠΕ Διοίκηση & Οργάνωση Επιχειρήσεων, στέλεχος της Δ\νσης Οικονομικών Υπηρεσιών.

Τη γενική εποπτεία της προόδου των εργασιών της Ομάδας Εργασίας έχει ο Αντιδήμαρχος κ. Παναγιώτης Λύκος.

4. Παρουσίαση των διαδικασιών διαβούλευσης

Μετά την ψήφιση του Στρατηγικού Σχεδίου από το Δημοτικό Συμβούλιο, ακολουθούν οι διαδικασίες διαβούλευσης. Συγκεκριμένα, το εγκεκριμένο Στρατηγικό Σχέδιο υποβάλλεται στην Δημοτική Επιτροπή Διαβούλευσης του άρθρου 78 του ν.4555/2018, για γνωμοδότηση, ενώ παράλληλα πραγματοποιείται ηλεκτρονική διαβούλευση με τους πολίτες, μέσω του διαδικτύου.

Ο Δήμος, με σκοπό την ενημέρωση της τοπικής κοινωνίας σχετικά με το περιεχόμενο του στρατηγικού σχεδιασμού, θα αξιοποιήσει κάθε διαθέσιμο μέσο επικοινωνίας, όπως τοπικά ΜΜΕ, ιστοσελίδα, πίνακες ανακοινώσεων κλπ. Καθώς προτεραιότητα του Δήμου είναι η ενεργή συμμετοχή των πολιτών και των φορέων, χωρίς κανένα αποκλεισμό, θα δοθεί περισσότερος χρόνος διαβούλευσης από τον ελάχιστο απαιτούμενο και επιπλέον οι δημότες και φορείς θα είναι σε θέση να υποβάλλουν τα σχόλια, τις προτάσεις και τις παρατηρήσεις τους είτε ηλεκτρονικά είτε εγγράφως.

Το αρμόδιο ΤΠΑΑ, σε συνεργασία με την ομάδα εργασίας, θα επεξεργαστεί όλο το υλικό που θα προκύψει από τις διαδικασίες διαβούλευσης, και θα λάβει υπόψη τις σχετικές προτάσεις κατά τη σύνταξη του σχεδίου του επιχειρησιακού προγράμματος.

ΚΕΦΑΛΑΙΟ 1

Συνοπτική περιγραφή και αξιολόγηση της περιοχής του Δήμου Περιστερίου

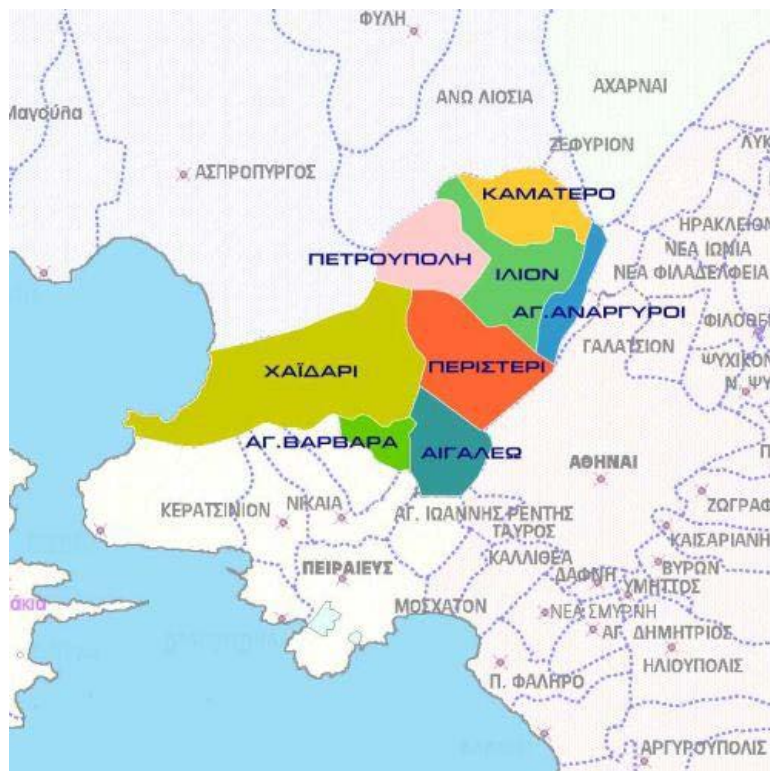
1.1 ΒΑΣΙΚΑ ΧΑΡΑΚΤΗΡΙΣΤΙΚΑ, ΔΙΟΙΚΗΤΙΚΗ ΟΡΓΑΝΩΣΗ, ΙΣΤΟΡΙΚΑ ΣΤΟΙΧΕΙΑ

1.1.1 Γεωγραφικά, διοικητικά και αναπτυξιακά χαρακτηριστικά

Ο Δήμος Περιστερίου ανήκει στην Περιφερειακή Ενότητα Δυτικού Τομέα Αθηνών της Περιφέρειας Αττικής και, σύμφωνα με το ν.4555/2018 (ΚΛΕΙΣΘΕΝΗΣ), αποτελεί Δήμο Μητροπολιτικού Κέντρου. Ο Δήμος Περιστερίου είναι ο μεγαλύτερος σε πληθυσμό από τους 7 Δήμους της Δυτικής Αθήνας.

Το Περιστέρι εκτείνεται 4,5 χιλιόμετρα βορειοδυτικά του κέντρου της πρωτεύουσας, μέχρι τους πρόποδες του ορεινού όγκου του Ποικίλου, που αποτελεί προέκταση του Όρους Αιγάλεω, και έχει έκταση 10,05 km². Συνορεύει δε, με τους δήμους Αθηνών, Αγίων Αναργύρων-Καματερού, Ιλίου, Πετρούπολης, Χαϊδαρίου και Αιγάλεω. (Εικ. 1.1). Ο Δήμος οριοθετείται ουσιαστικά από τις λεωφόρους Αθηνών και Λεωφόρο Κηφισού.

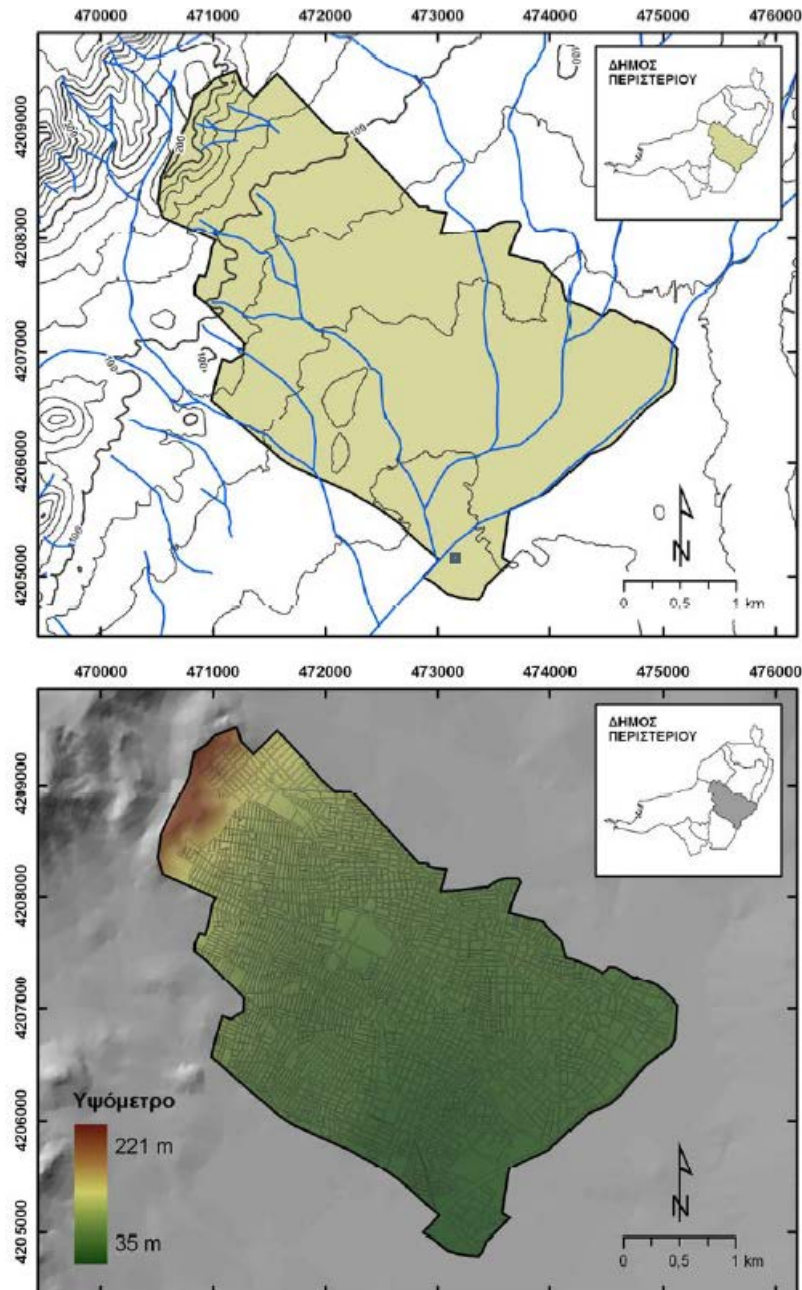
Στα χαρακτηριστικά γνωρίσματα του δήμου συγκαταλέγεται η έντονη αστικοποίηση κι η πυκνή δόμηση. Το Περιστέρι αποτελεί μια από τις πιο δημοφιλείς οικιστικά και εμπορικά περιοχές του συγκροτήματος των δυτικών προασίων, με διαρκή ανοικοδόμηση (τουλάχιστον πριν από την κρίση που επήλθε στη χώρα το 2009).



Εικόνα 1.1: Χάρτης Δήμου Περιστερίου και όμορων δήμων
(Πηγή: <https://www.peristeri.gr>)

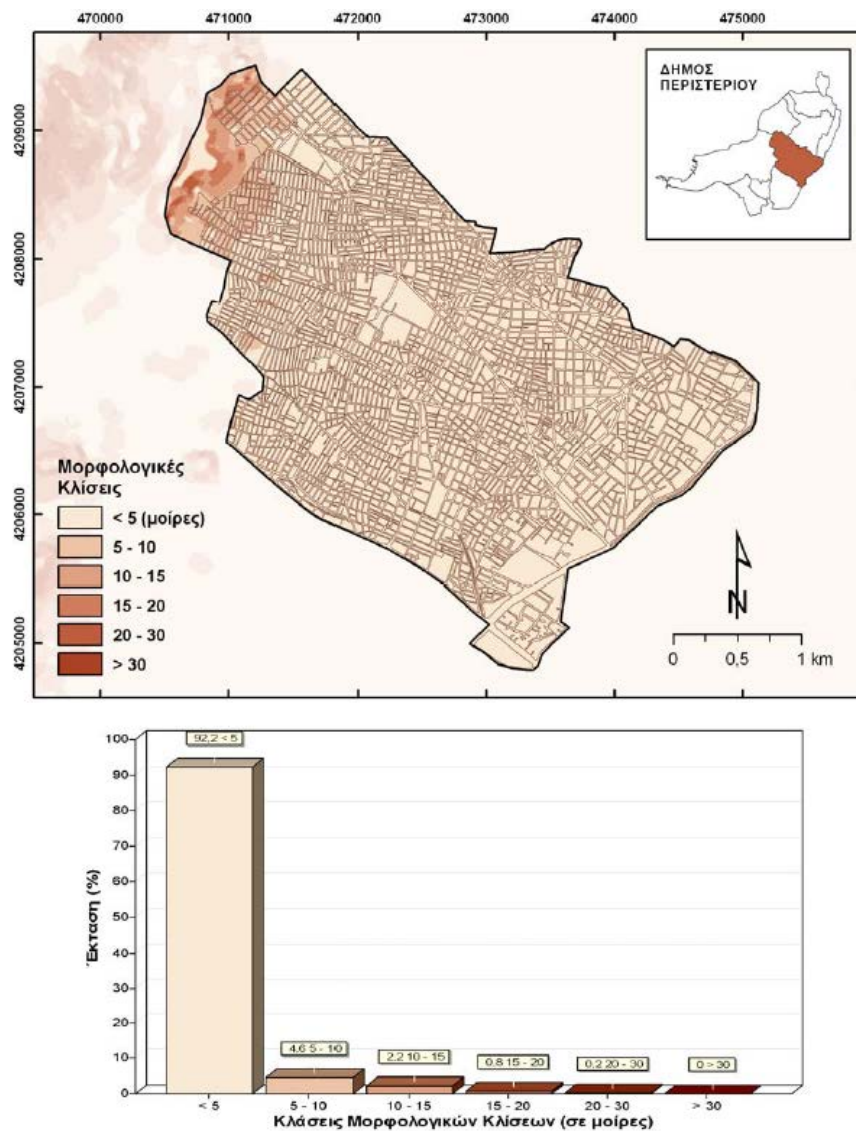
1.1.2 Μορφολογικά και γεωλογικά χαρακτηριστικά

Ο Δήμος Περιστερίου μπορεί να θεωρηθεί ως “πεδινός Δήμος”. Παρακάτω παρουσιάζονται αναλυτικά τοπογραφικά στοιχεία, που περιλαμβάνουν τον Τοπογραφικό Χάρτη με το φυσικό υδρογραφικό του δίκτυο και το Ψηφιακό Μοντέλο Εδάφους, με την κατανομή του οικιστικού ιστού (Εικ.1.2).



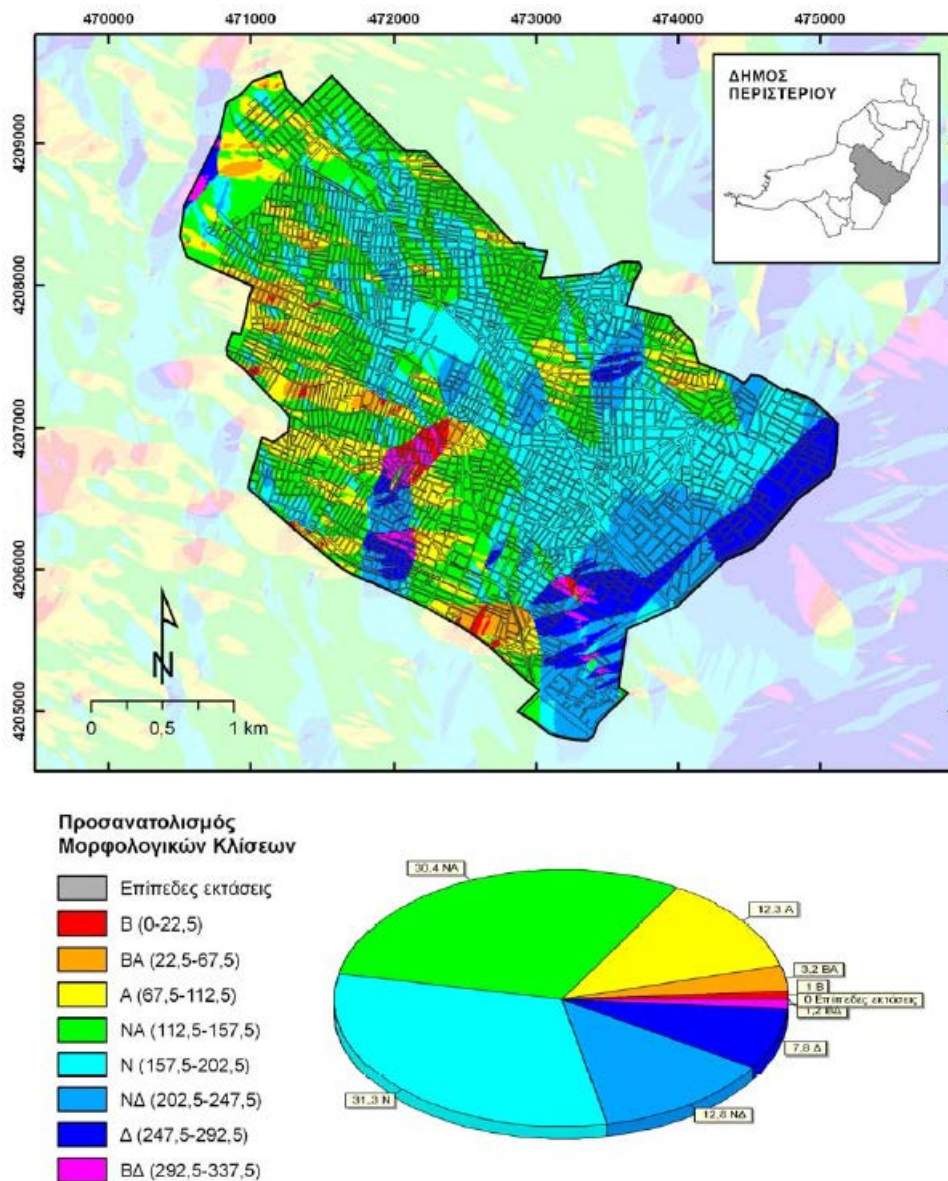
Εικόνα 1.2: Τοπογραφικός Χάρτης και Ψηφιακό Μοντέλο Εδάφους Δ. Περιστερίου
(Πηγή: Επιχειρησιακή οργάνωση των Δήμων του ΑΣΔΑ για την πολιτική προστασία & την αντιμετώπιση φυσικών & περιβαλλοντικών κινδύνων, Δρ. Ευθύμης Λέκκας, 2010)

Τα Ψ.Μ.Ε. παρέχουν τη δυνατότητα να μαθηματικοποιήσουν τη γεωμετρία της επιφάνειας του εδάφους από την άποψη του ανάγλυφου και συμβάλλουν στην παραγωγή πολύ λεπτομερών και μεγάλης ακρίβειας θεματικών χαρτών, όπως οι χάρτες κλίσεων. Έτσι από το Ψ.Μ.Ε., προέκυψε ο χάρτης μορφολογικών κλίσεων. Με απαλό χρώμα διακρίνονται οι επίπεδες περιοχές του, ενώ με πιο έντονο οι περιοχές αυξημένων κλίσεων. Στον γενικότερο χάρτη διαχωρίστηκαν έξι (6) βασικές τάξεις. Η πρώτη (<5°), περιλαμβάνει τις περιοχές μικρών κλίσεων, το μεγαλύτερο τμήμα των οποίων είναι καλυμμένο από τον οικιστικό ιστό. Η δεύτερη (5°-10°) και τρίτη (10°-15°), τις μεταβατικές περιοχές, οι οποίες εντοπίζονται στις υπώρειες των ορεινών όγκων. Στις περιοχές αυτές, ο αστικός ιστός έχει μικρότερη πυκνότητα. Οι υπόλοιπες τρεις κατηγορίες, περιλαμβάνουν περιοχές αυξημένων κλίσεων. Παρακάτω, παρουσιάζεται η κατανομή των επιμέρους μορφολογικών κλίσεων σε χάρτη και με τη μορφή ιστογράμματος (Εικ. 1.3).



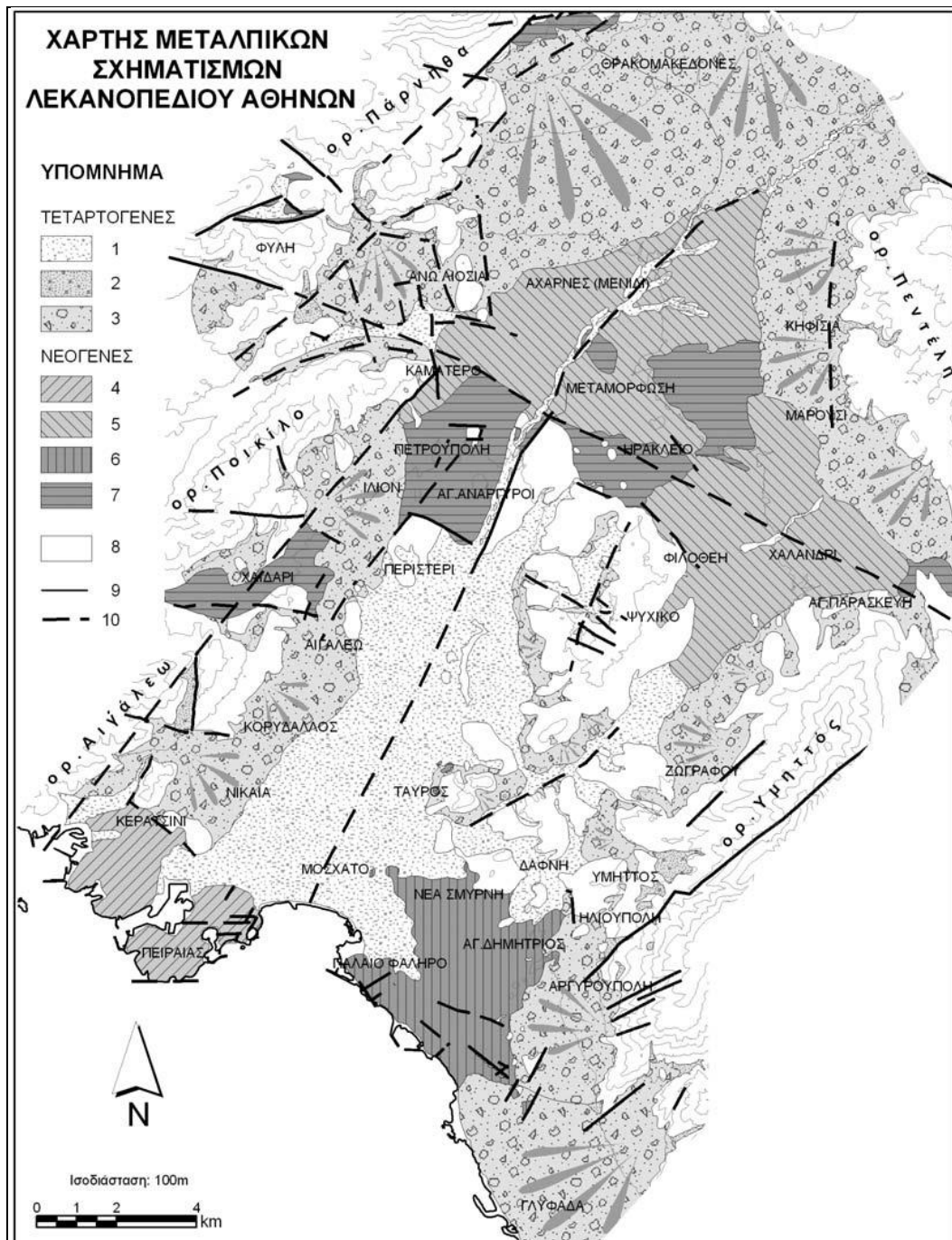
Εικόνα 1.3: Χάρτης μορφολογικών κλίσεων και ιστογράμμο κατανομής Δήμου Περιστερίου (Πηγή: Επιχειρησιακή οργάνωση των Δήμων του ΑΣΔΑ για την πολιτική προστασία & την αντιμετώπιση φυσικών & περιβαλλοντικών κινδύνων, Δρ. Ευθύμης Λέκκας, 2010)

Η επεξεργασία των ΨΜΕ προσφέρει ακόμα μία δυνατότητα, που είναι ο υπολογισμός του προσανατολισμού των πρανών που δεν αποτελούν επίπεδες περιοχές. Μετά την διάκριση των περιοχών που δεν είναι επίπεδες, είναι δυνατό να παραχθούν διαγράμματα κατανομής του προσανατολισμού των κλίσεων, τα οποία σε αρκετές περιπτώσεις δίνουν αποτελέσματα, που οπτικοποιούν την επιφανειακή κατάσταση μιας περιοχής. Στην ουσία, ομαδοποιούν τις ομόρροπες κλίσεις και δείχνουν τις επικρατούσες διευθύνσεις των πρανών. Για την καλύτερη ανάλυση και επεξεργασία του προσανατολισμού των μορφολογικών κλίσεων, παρουσιάζεται χάρτης προσανατολισμού πρανών και διαγράμματα κατανομής του προσανατολισμού. (Εικ. 1.4).



Εικόνα 1.4: Χάρτης προσανατολισμού πρανών και διάγραμμα κατανομής Δήμου Περιστερίου (Πηγή: Επιχειρησιακή οργάνωση των Δήμων του ΑΣΔΑ για την πολιτική προστασία & την αντιμετώπιση φυσικών & περιβαλλοντικών κινδύνων, Δρ. Ευθύμης Λέκκας, 2010)

Η γεωλογική διαμόρφωση της περιοχής του Δήμου Περιστερίου περιλαμβάνει στο μεγαλύτερο μέρος της τεταρτογενείς σχηματισμούς από αλλούβια ή πλευρικά κορήματα και ριπίδια. Επίσης, έχουν καταγραφεί μικρές εμφανίσεις ανωμειοκαινικών ηπειρωτικών σχηματισμών, οι οποίες παρουσιάζονται κυρίως στις περιοχές Ανθούπολη και Άσπρα Χώματα. Ο χάρτης που ακολουθεί (Εικ. 1.5) απεικονίζει τους μεταλλικούς σχηματισμούς του λεκανοπεδίου Αθηνών, συμπεριλαμβανομένου και του Περιστερίου, όπου φαίνονται καθαρά τα γεωλογικά χαρακτηριστικά και το σύνολο των σχηματισμών της περιοχής.

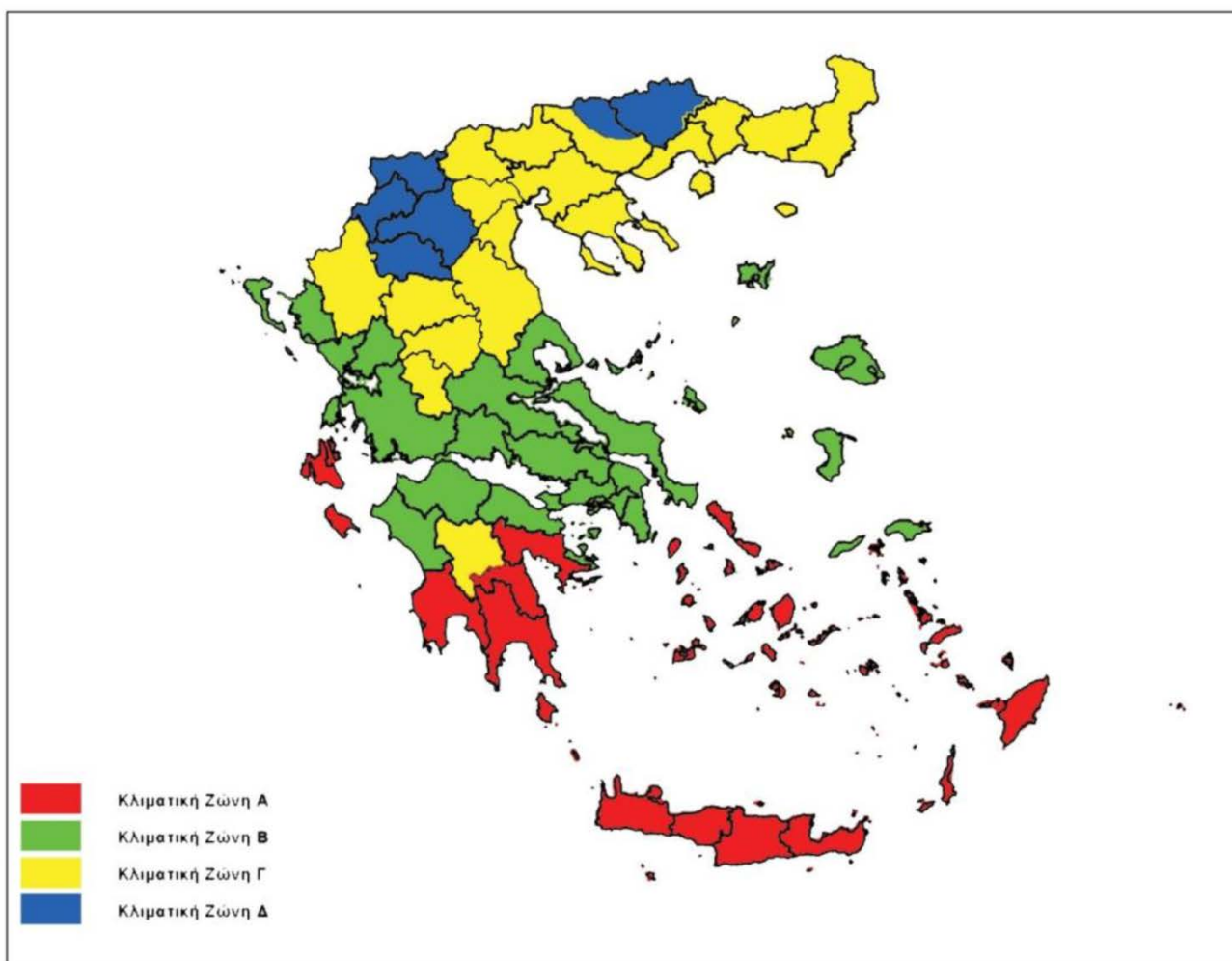


Εικόνα 1.5: Μεταλλικοί σχηματισμοί λεκανοπεδίου Αθηνών

(Πηγή: Παπανικολάου Δ., Μπάση Ε-Κ., Κράνης Χ. και Δαναμός (2004), Επιχειρησιακό Σχέδιο Περιστερίου 2007-2010)

1.1.3 Κλιματολογικά χαρακτηριστικά και μετεωρολογικά στοιχεία

Σύμφωνα με τον Κανονισμό Ενεργειακής Απόδοσης Κτιρίων (Κ.Εν.Α.Κ.), η ελληνική επικράτεια διαιρείται σε τέσσερις κλιματικές ζώνες με βάση τις βαθμομημέρες θέρμανσης. Σε κάθε νομό, οι περιοχές που βρίσκονται σε υψόμετρο άνω των 500 μέτρων, εντάσσονται στην επόμενη ψυχρότερη κλιματική ζώνη από εκείνη στην οποία ανήκουν. Για τη Δ ζώνη όλες οι περιοχές ανεξαρτήτως υψομέτρου περιλαμβάνονται σε αυτή τη ζώνη. Στη συνέχεια ακολουθεί σχηματική απεικόνιση τους (Εικ. 1.6).



Εικόνα 1.6: Διακύμανση μέσω των μεγίστων και ελαχίστων θερμοκρασιών

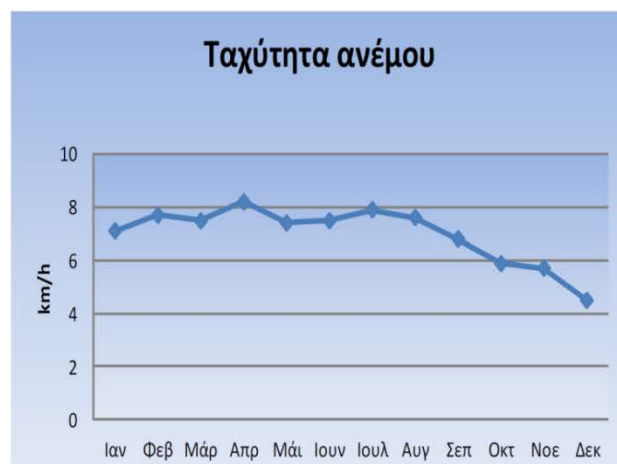
Το Περιστέρι, υπαγόμενο στο νομό Αττικής, ανήκει στη Ζώνη Β. Το κλίμα χαρακτηρίζεται ως υποτροπικό Μεσογειακό. Το κυριότερο χαρακτηριστικό του είναι η εναλλαγή παρατεταμένων ζεστών και ξηρών καλοκαιριών και ήπιων, υγρών χειμώνων. Η μέση ετήσια βροχόπτωση ανέρχεται στα 395,7 χιλιοστά. Οι βροχές εμφανίζονται μεταξύ των μηνών Οκτωβρίου και Απριλίου. Ο Ιούλιος και ο Αύγουστος είναι οι ξηρότεροι μήνες, με καταιγίδες σπανίως μια ή δύο φορές το μήνα. Οι χειμώνες είναι κρύοι και βροχεροί. Οι χιονοθύελλες είναι σπάνιες αλλά οι χιονοπτώσεις συχνότερες.

Το Περιστέρι, όπως και άλλες περιοχές γύρω απ' την Αθήνα, επηρεάζεται από το φαινόμενο της αστικής θερμνησίδας, που προκαλείται από την ανθρώπινη δραστηριότητα, αυξάνοντας έτσι τις θερμοκρασίες σε σχέση με τις γύρω αδόμητες περιοχές. Φυσικά αυτό επιφέρει αρνητικές συνέπειες στην κατανάλωση ενέργειας, τις δαπάνες για δροσισμό και την υγεία.

Η υψηλότερη θερμοκρασία για το προηγούμενο έτος σημειώθηκε τον μήνα Αύγουστο και ήταν 33,1°C, ενώ η χαμηλότερη ήταν 6,1°C και σημειώθηκε τον Ιανουάριο. Ο μήνας με τη μεγαλύτερη βροχόπτωση (102,4 mm) ήταν ο Οκτώβριος και ο μήνας με τη μικρότερη (0 mm) ο Ιούλιος. Όσον αφορά τον άνεμο η μέγιστη μέση ταχύτητα σημειώθηκε τον Απρίλιο (8,2 km/h) και η ελάχιστη τον Δεκέμβριο (4,5 km/h). Αναλυτικότερα τα δεδομένα αυτά παρουσιάζονται παρακάτω (Εικ. 1.7, Εικ. 1.8).



Εικόνα 1.7: Διακύμανση μέσων μεγίστων και ελαχίστων θερμοκρασιών



Εικόνα 1.8: Μηνιαίες βροχοπτώσεις και ταχύτητα ανέμου

Ο Δήμος Περιστερίου διαθέτει μετρητικές μετεωρολογικές μονάδες σε κατάλληλα επιλεγμένα σημεία. Έτσι δημιουργείται ένα δίκτυο μετρητών που σε πραγματικό χρόνο δείχνει τις συνθήκες του μικροκλίματος που επικρατούν. Το δίκτυο καταγράφει περιβαλλοντικές παραμέτρους όπως η θερμοκρασία και η σχετική υγρασία του αέρα, η υπεριώδης ακτινοβολία, η ταχύτητα και η διεύθυνση του ανέμου, η ένταση της ηλιακής ακτινοβολίας, κ.λπ. Η εγκατάσταση και λειτουργία των μετρητικών μετεωρολογικών σταθμών συμβάλλει αποτελεσματικά:

- α. Στην μέτρηση με ακρίβεια των επιλεγμένων περιβαλλοντικών/ μετεωρολογικών/ μικροκλιματικών δεικτών.
- β. Στην χρησιμοποίηση των μετρήσεων για την εξαγωγή συμπερασμάτων που θα αφορούν την χρησιμότητα/ αποτελεσματικότητα των παρεμβάσεων, και ποιες ενδεχομένως παρεμβάσεις θα πρέπει να γίνουν επιπλέον στο μέλλον.
- γ. Στην γνωστοποίηση των εξαγόμενων αποτελεσμάτων προς το κοινό μέσω του ειδικά διαμορφωμένου λογισμικού, για την εύκολη ανάγνωση μέσω διαδικτυακής πλατφόρμας, στα πλαίσια της πολιτικής διάχυσης της περιβαλλοντικής πληροφορίας.
- δ. Στην δημιουργία βασικής υποδομής για την σταδιακή συνολική ανάπτυξη δικτύου παρακολούθησης επιλεγμένων παραμέτρων του μικροκλίματος του Περιστερίου.
- ε. Στην χρήση του δικτύου από Υπηρεσίες του Δήμου Περιστερίου ή άλλους φορείς, για την συγκέντρωση πληροφοριών που θα συνδράμουν στον καθορισμό πολιτικής ανάπτυξης πρασίνου και οικιστικής ανάπτυξης, για ενημερωτικούς ή εκπαιδευτικούς σκοπούς, αυτόνομα ή σε συνεργασία με άλλους φορείς.

1.1.4 Ιστορικά στοιχεία

Η σύγχρονη ιστορία του Περιστερίου ανάγεται στο 1923, λίγο μετά τη μικρασιατική καταστροφή, ενώ εξακολουθεί να είναι από τους μεγαλύτερους Δήμους της Αθήνας. Οι ονομασίες των περισσότερων εκ των οικισμών που δημιουργούνται προπολεμικά στο Περιστερι προέρχονται από το είδος των κατοικιών, την καταγωγή ή την προέλευση των κατοίκων. Αρχικά, τα "Ανω" και "Κάτω Γερμανικά", με φθηνές προκατασκευασμένες χαρακτηριστικές οικίες που ιδρύονται μετά την άφιξη προσφύγων οφείλουν την ονομασία τους στο γεγονός ότι η χρηματοδότησή τους γίνεται από τις αποζημιώσεις του Γερμανικού Κράτους για τον Πρώτο Παγκόσμιο Πόλεμο. Γερμανικά συναντούμε και σε άλλες περιοχές της Αττικής, όπως στην Κοκκινιά. Τα "Κτιστά" απαρτίζονται από λιθόκτιστα σπίτια στις συνοικίες "Ανω" και "Κάτω Δημοτικά", καθώς και στην "Χρυσάλλίδα". Οι συνοικισμοί "Αρμενίων" και "Ποντίων" που παίρνουν το όνομά τους από τη χώρα προέλευσης των κατοίκων τους ήταν στεγασμένοι σε ξύλινα παραπήγματα του Υπουργείου Πρόνοιας.

Το "Παλιό Περιστέρι" που είναι συνοικισμός που πιθανότατα προϋπήρχε μεταξύ των Άνω και Κάτω Γερμανικών τοποθετείται στις "Παλιές Παράγκες", παραπήγματα που προϋπήρχαν των Γερμανικών. Τα "Άνω" και "Κάτω Δημοτικά" κατοικήθηκαν από πρόσφυγες που κατοικούσαν στο Δημοτικό Θέατρο των Αθηνών. Το "Περιστέρι Α" και ο συνοικισμός των "Αναπήρων", καθώς και οι οικισμοί όπου κατοικούσαν γηγενείς, όπως η "Κουνέα", ο "Άγιος Ταξιάρχης", τα "Ηπειρωτικά", η "Ευαγγελίστρια", ο "Άγιος Ιωάννης Θεολόγος" κ.α.

Λέγεται ότι όταν η Αττική Γη χωρίστηκε σε δέκα φυλές, ο "Περιούσιος Δήμος Χολαργός" τοποθετείται στο σημερινό Περιστέρι ή γύρω από την περιοχή της "Κολοκυνθούς" (Αθήνα), περιοχή με ιδιαίτερη βλάστηση γύρω από το αρχαίο ποτάμι Κηφισού, από όπου καταγόταν ο Περικλής. Στην Τουρκοκρατία ο τόπος άνηκε στον "Περιστέρ-Αγά", το όνομα του οποίου δε γνωρίζουμε αν είναι πραγματικό ή δάνειο από τα αγγιοπερίστερα που συνάγονταν στην περιοχή. Άλλωστε στη γη αυτή έβοσκαν πολλά κοπάδια, τα οποία πήρε ο Αγάς μετά την απελευθέρωση.

Το 1921 η Ελλάδα συνταράσσεται από τον ξεριζωμό των κατοίκων της Μικράς Ασίας μετά το βίαιο διωγμό τους από τους Τούρκους. Η Αθήνα και τα περίχωρά της καθίστανται τόπος φιλοξενίας των προσφύγων για την προσωρινή διαμονή και περίθαλψή τους, ενώ η χώρα βρίσκεται σε αναβρασμό. Στήνονται οι πρώτοι πρόχειροι καταυλισμοί, ενώ πολλοί Αθηναίοι αρνούνται να τους δεχθούν στις γειτονιές τους. Ορισμένα παραπήγματα στήνονται και στον οικισμό του Περιστερίου, οπότε και παρατηρείται πληθυσμιακή έκρηξη στην περιοχή.

Το 1923, το Τμήμα Στατιστικής του Υπουργείου Υγείας, Πρόνοιας και Αντιλήψεως πραγματοποιεί απογραφή μεταξύ άλλων και στην Επαρχία της Αττικής, προκειμένου να συγκεντρώσει στοιχεία για τον αριθμό των προσφύγων.

Το 1930, το Περιστέρι εξακολουθεί να είναι ένας συνοικισμός με πολλά προβλήματα διότι στερείται γενικού ρυμοτομικού σχεδιασμού, καθώς εξυπηρετείται μόνο από μια λεωφόρο (Παναγή Τσαλδάρη) που συνδέει την περιοχή μέσω της Λεωφόρου Κηφισού με την Αθήνα.

Το 1933, το Περιστέρι αποσπάται από το Δήμο Αθηναίων και στις 18/1/1934 αναγνωρίζεται ως Δήμος, στον οποίο προσαρτώνται και οι όμοροι συνοικισμοί "Χρυσάλλης", "Άνω" και "Κάτω Γερμανικά", "Κτιστά", "Πόντιοι", "Αρμένιοι" μαζί με το παραδοσιακό Περιστέρι.

Η σταδιακή συγκρότηση της πόλης σκοντάφτει το 1940 στο ξέσπασμα του Β΄ Παγκοσμίου Πολέμου και αργότερα του Εμφυλίου.

Το 1949 οι συνοικισμοί "Ανθούπολις", "Άγιος Ιερόθεος" και "Άγιος Γεώργιος" αποσπώνται από την Κοινότητα Λιοσίων (Ίλιον) και προσαρτώνται στο Περιστέρι.

Με την εφαρμογή της νέας διοικητικής διαίρεσης της χώρας κατά το Πρόγραμμα Καλλικράτης το 2011 ουδεμία μεταβολή επήλθε στο Δήμο Περιστερίου, σύμφωνα με το άρθρο 1,§ 5.1.Β αυτού.

1.2 ΔΗΜΟΓΡΑΦΙΚΕΣ ΠΡΟΒΟΛΕΣ ΚΑΙ ΤΑΣΕΙΣ

1.2.1 Γενικά δημογραφικά χαρακτηριστικά

Σύμφωνα με τη τελευταία επίσημη απογραφή της Ελληνικής Στατιστικής Αρχής το 2011, ο πληθυσμός του Δήμου Περιστερίου ανέρχεται στους 139.981 κατοίκους και συγκαταλέγεται στους 10 μεγαλύτερους Δήμους της Ελλάδας.

Πίνακας 1: Μόνιμος Πληθυσμός κατά φύλο στους 10 μεγαλύτερους Δήμους της Ελλάδος Απογραφή Πληθυσμού – Κατοικιών 2011					
Δήμος	Σύνολο	Άρρενες	Θήλεις	Ποσοστό (%)	
				Άρρενες	Θήλεις
Αθηναίων	664.046	315.210	348.836	47,5	52,5
Θεσσαλονίκης	325.182	148.470	176.712	45,7	54,3
Πατρών	213.984	104.307	109.677	48,7	51,3
Ηρακλείου	173.993	85.133	88.860	48,9	51,1
Πειραιώς	163.688	78.200	85.488	47,8	52,2
Λαρισαίων	162.591	79.762	82.829	49,1	50,9
Βόλου	144.449	70.185	74.264	48,6	51,4
Περιστερίου	139.981	68.563	71.418	49,0	51,0
Ρόδου	115.490	57.879	57.611	50,1	49,9
Ιωαννιτών	112.486	53.975	58.511	48,0	52,0

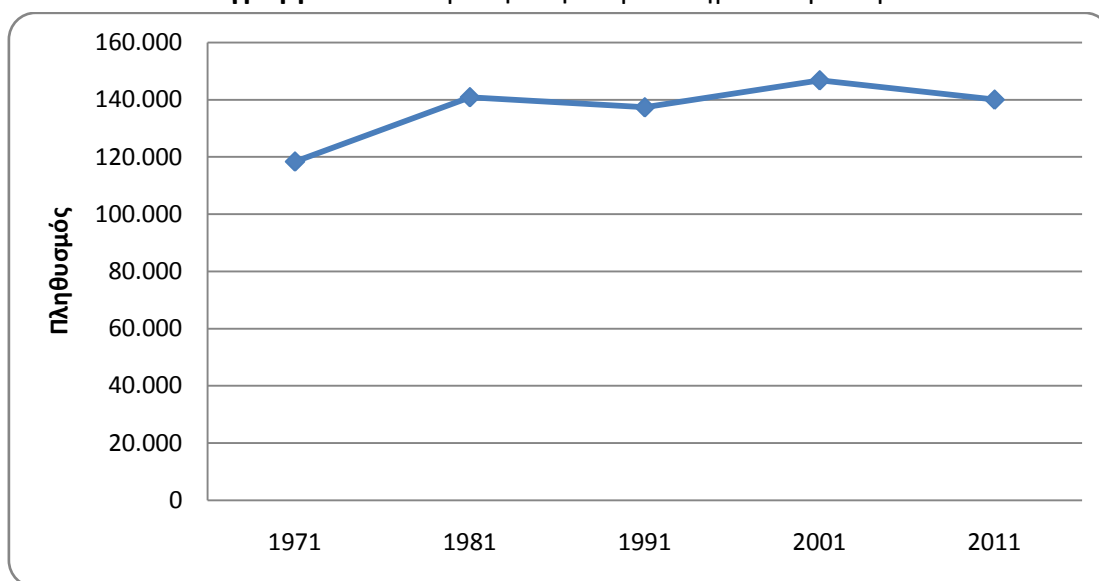
(Πηγή: ΕΛ.ΣΤΑΤ., ΕΛΛΑΣ ΜΕ ΑΡΙΘΜΟΥΣ/ Ιανουάριος – Μάρτιος 2020)

Σύμφωνα με τις απογραφές το 2001 και το 1991, ο πληθυσμός του δήμου ανερχόταν στους 146.743 και 137.288 κατοίκους, αντίστοιχα.

Σύμφωνα με τη “Μελέτη τροποποίησης Γενικού Πολεοδομικού Σχεδίου Δήμου Περιστερίου/ 2004”, το 1981 ο πληθυσμός του δήμου ανερχόταν στους 140.830 κατοίκους, ενώ το 1971 ο πληθυσμός ανερχόταν στους 118.830 κατοίκους.

Πίνακας 2: Μεταβολή πληθυσμού Δήμου Περιστερίου		
ΕΤΟΣ	ΠΛΗΘΥΣΜΟΣ	ΠΟΣΟΣΤΟ ΜΕΤΑΒΟΛΗΣ ΑΝΑ ΔΕΚΑΕΤΙΑ
1971	118.830	
1981	140.830	+18,51%
1991	137.288	-2,51%
2001	146.743	+6,89%
2011	139.981	-4,81%

(Πηγή: ΕΛ.ΣΤΑΤ. www.statistics.gr, Μελέτη Τροποποίησης Γενικού Πολεοδομικού Σχεδίου Δήμου Περιστερίου/2004)

Διάγραμμα 1: Μεταβολή πληθυσμού Δήμου Περιστερίου

Συγκρίνοντας τα στοιχεία των τριών τελευταίων απογραφών, φαίνεται ότι ο πληθυσμός του Δήμου δεν έχει υποστεί σημαντική μεταβολή.

Ο Δήμος Περιστερίου αποτελεί σταθερά τον πολυπληθέστερο δήμο της Περιφερειακής Ενότητας Δυτικού Τομέα Αθηνών, όπως απεικονίζεται και στον ακόλουθο πίνακα:

Πίνακας 3: Μόνιμος Πληθυσμός Δήμων Περιφερειακής Ενότητας Δυτικού Τομέα Αθηνών			
ΔΗΜΟΣ	ΜΟΝΙΜΟΣ ΠΛΗΘΥΣΜΟΣ		
	1991	2001	2011
ΠΕΡΙΦΕΡΕΙΑΚΗ ΕΝΟΤΗΤΑ ΔΥΤΙΚΟΥ ΤΟΜΕΑ ΑΘΗΝΩΝ	471.970	466.202	489.675
ΠΕΡΙΣΤΕΡΙ	118.830	146.743	139.981
ΙΛΙΟΥ	85.572	78.326	84.793
ΑΙΓΑΛΕΩ	77.917	78.563	69.946
ΑΓ. ΑΝΑΡΓΥΡΩΝ - ΚΑΜΑΤΕΡΟΥ	58.244	48.149	62.529
ΠΕΤΡΟΥΠΟΛΗ	51.559	38.278	58.979
ΧΑΪΔΑΡΙ	48.494	47.437	46.897
ΑΓ. ΒΑΡΒΑΡΑ	31.354	28.706	26.550

(Πηγή: ΕΛ.ΣΤΑΤ. www.statistics.gr)

1.2.2 Πληθυσμιακή Σύθεση

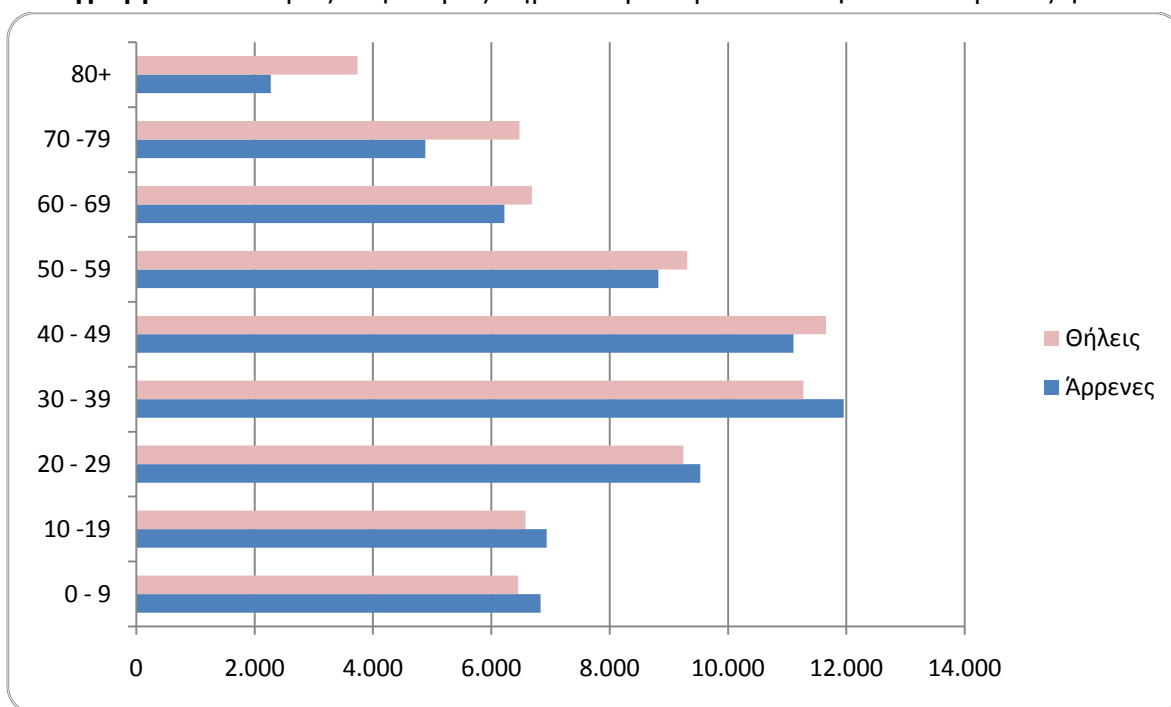
Η ηλικία και το φύλο αποτελούν τις δυο βασικότερες μεταβλητές της δημογραφικής ανάλυσης. Η κατά ηλικία και φύλο δομή ενός πληθυσμού επιδρά καθοριστικά στην ένταση και διάρκεια των δημογραφικών φαινομένων: οι δείκτες γεννητικότητας, θνησιμότητας και μετανάστευσης διαφοροποιούνται σημαντικά ανάλογα με την ηλικία και το φύλο. Επίσης, η ηλικία και το φύλο αποτελούν παραμέτρους που επηρεάζουν γενικότερα τη δομή και τον τρόπο λειτουργίας μιας κοινωνίας η οποία οργανώνεται, λειτουργεί και αναθέτει «ρόλους» με βάση τα παραπάνω κριτήρια.

Σύμφωνα με την απογραφή του 2011, τον μόνιμο πληθυσμό του Δήμου Περιστερίου αποτελούν 49,0% άνδρες και 51,0% γυναίκες. Με άλλα λόγια, το 2011, ο λόγος των φύλων (sex ratio) ήταν 96, δηλαδή αντιστοιχούσαν 96 άνδρες σε 100 γυναίκες.

Η ηλικιακή σύθεση ενός πληθυσμού, όπως αποτυπώνεται από τους σχετικούς δείκτες, έχει τεράστιες επιπτώσεις όχι μόνο στη δημογραφική αλλά επίσης στην οικονομική, κοινωνική και πολιτική εξέλιξη μιας περιοχής. Τομείς όπως η παιδεία, η οικονομία, η απασχόληση, η πολιτική αλλά και άλλοι καθορίζονται από την ηλικιακή δομή ενός πληθυσμού και επηρεάζονται άμεσα από τις μεταβολές της.

Πίνακας 4:			
Μόνιμος Πληθυσμός Δήμου Περιστερίου κατά φύλο και ομάδες ηλικιών			
Απογραφή Πληθυσμού – Κατοικιών, 2011			
Ομάδες ηλικιών	2011		
	Σύνολο	Άρρενες	Θήλεις
Σύνολο	139.981	68.563	71.418
0 – 9	13.291	6.835	6.456
10 – 19	13.512	6.934	6.578
20 – 29	18.773	9.530	9.243
30 – 39	23.226	11.954	11.272
40 – 49	22.765	11.106	11.659
50 – 59	18.133	8.821	9.312
60 – 69	12.909	6.222	6.687
70 – 79	11.360	4.887	6.473
80+	6.012	2.274	3.738

(Πηγή: ΕΛ.ΣΤΑΤ. www.statistics.gr)

Διάγραμμα 2: Μόνιμος πληθυσμός Δήμου Περιστερίου κατά φύλο και ομάδες ηλικιών

Το παραπάνω διάγραμμα επιβεβαιώνει τον κανόνα ότι η γεννητικότητα ευνοεί τα αγόρια, καθώς υπερέχουν αριθμητικά κατά τη γέννηση, ενώ αντίθετα η θνησιμότητα επιδρά προς όφελος των γυναικών. Ως αποτέλεσμα, στις νεαρές ηλικίες ο αριθμός των αγοριών υπερβαίνει των κοριτσιών. Αντίθετα, στις μεγάλες ηλικίες οι γυναίκες είναι περισσότερες από τους άνδρες. Στις ενδιάμεσες ηλικίες καθοριστικός για την κατά φύλο σύνθεση του πληθυσμού είναι ο ρόλος της μετανάστευσης. Έτσι, φαίνεται ότι οι άνδρες άνω των 40 ετών εγκαταλείπουν την περιοχή.

Σημαντικός για την εξαγωγή συμπερασμάτων είναι ο δείκτης ηλικιακής εξάρτησης, ο οποίος ορίζεται ως η αναλογία του μη οικονομικά ενεργού πληθυσμού (ηλικίας 0 έως 14 ετών και άνω των 65 ετών), προς τον οικονομικά ενεργό πληθυσμό (ηλικίας 15-64 ετών). Ο δείκτης αυτός εκφράζει τον αριθμό των παιδιών και ηλικιωμένων που αντιστοιχεί σε κάθε εν δυνάμει οικονομικά ενεργό άτομο. Για τον Δήμο Περιστερίου ο δείκτης ηλικιακής εξάρτησης είναι 43,9. Αντίστοιχα, ο δείκτης εξάρτησης για το σύνολο της χώρας το 2011 είναι 51,8. Επομένως, ο δήμος Περιστερίου παρουσιάζει καλύτερη “επίδοση” αναφορικά με τον παραγωγικό του πληθυσμό σε σχέση με την επικράτεια.

Ένας ακόμα σημαντικός δείκτης είναι ο δείκτης γήρανσης, ο οποίος εκφράζεται από την αναλογία των ατόμων άνω των 65 ετών προς τον ηλικιακά νεότερο πληθυσμό (0-14 ετών). Για το Δήμο Περιστερίου, ο δείκτης γήρανσης είναι 116,6. Αντίστοιχα, ο δείκτης γήρανσης για το σύνολο της χώρας το 2011 είναι 132,9. Επομένως, και ως προς αυτό τον δείκτη ο Δήμος Περιστερίου παρουσιάζει καλύτερη “επίδοση” σε σχέση με την επικράτεια.

1.3 ΧΩΡΟΤΑΞΙΚΟΣ & ΠΟΛΕΟΔΟΜΙΚΟΣ ΣΧΕΔΙΑΣΜΟΣ

«Χωροταξία είναι ο συντονισμός και ο σχεδιασμός στο χώρο της παροχής ισότιμης πρόσβασης σε όλους τους πολίτες σε βασικές υπηρεσίες, εξυπηρετήσεις και υποδομές. Προωθεί τον συντονισμό ανάμεσα σε διαφορετικούς τομείς πολιτικής, ακολουθώντας τις αρχές της βιώσιμης ανάπτυξης, δηλαδή την ισορροπία ανάμεσα στην ανταγωνιστικότητα, την κοινωνική συνοχή και την ποιότητα ζωής και περιβάλλοντος.» (Πηγή: www.ypeka.gr/28.07.2020)

Σύμφωνα με το άρθρο 2 του ν.4447/2016 (ΦΕΚ 241Α'/23.12.2016) "Χωρικός Σχεδιασμός – Βιώσιμη ανάπτυξη και άλλες διατάξεις", όπως τροποποιήθηκε με το άρθρο 99 του ν.4685/2020 (ΦΕΚ 92Α'/7.5.2020), ο χωρικός σχεδιασμός ασκείται σε εθνικό, περιφερειακό και τοπικό επίπεδο και διακρίνεται, ανάλογα με το χαρακτήρα του, σε χωροταξικό ή πολεοδομικό. Στην κατηγορία του χωροταξικού σχεδιασμού υπάγονται τα Ειδικά Χωροταξικά Πλαίσια, τα Περιφερειακά Χωροταξικά Πλαίσια και τα Θαλάσσια Χωροταξικά Πλαίσια. Στην κατηγορία του πολεοδομικού σχεδιασμού υπάγονται τα πολεοδομικά σχέδια, τα οποία εκπονούνται σε τοπική κλίμακα και διακρίνονται σε δυο επίπεδα σχεδιασμού. Στο πρώτο επίπεδο του πολεοδομικού σχεδιασμού περιλαμβάνονται:

α) τα Τοπικά Πολεοδομικά Σχέδια, τα οποία ρυθμίζουν τη βιώσιμη χωρική ανάπτυξη και οργάνωση της εδαφικής περιφέρειας μιας ή περισσότερων Δημοτικών Ενοτήτων, και
β) τα Ειδικά Πολεοδομικά Σχέδια, τα οποία αποτελούν υποδοχείς σχεδίων, έργων και προγραμμάτων ανεξαρτήτως διοικητικών ορίων.

Στο δεύτερο επίπεδο του πολεοδομικού σχεδιασμού περιλαμβάνονται τα Πολεοδομικά Σχέδια Εφαρμογής, τα οποία αποτελούν την εξειδίκευση και εφαρμογή των σχεδίων του πρώτου επιπέδου.

Στη συνέχεια ακολουθούν τα ειδικότερα θεσμικά κείμενα που αφορούν στην πολεοδομική οργάνωση του Δήμου Περιστερίου.

1.3.1 Περιφερειακό Χωροταξικό Πλαίσιο

Ο Δήμος Περιστερίου υπάγεται στο Ρυθμιστικό Σχέδιο Αθήνας – Αττικής (ν.4277/2014), στο οποίο προβλέπονται το σύνολο των αναγκαίων στόχων, κατευθύνσεων πολιτικής, προτεραιοτήτων, μέτρων και προγραμμάτων για τη χωροταξική, πολεοδομική και οικιστική οργάνωση της Αττικής και την προστασία του περιβάλλοντος, σύμφωνα με τις αρχές της βιώσιμης ανάπτυξης. Το ΡΣΑ επέχει ταυτόχρονα και θέση Περιφερειακού Χωροταξικού Πλαισίου Αττικής, σύμφωνα με την παρ. 8α του άρθρου 6 του ν.4269/2014.

Σύμφωνα με το ΡΣΑ, στη χωρική υποενοότητα Δυτικής Αθήνας, στην οποία ανήκει και το Περιστερί, διατηρείται και ενισχύεται ο χαρακτήρας της ως περιοχής κυρίως κατοικίας με παράλληλη στήριξη της παραγωγικής βάσης. Προωθείται η αναζωογόνηση των περιοχών που παρουσιάζουν προβλήματα αστικής υποβάθμισης, κοινωνικών ανισοτήτων, καθώς επίσης και η αναβάθμιση του δομημένου περιβάλλοντος. Προτεραιότητα αποτελεί και η χωροθέτηση

υποδομών υγείας, περίθαλψης και πρόνοιας, όπως επίσης και η διαδημοτική σύνδεση των δήμων της με μέσα μαζικής μεταφοράς.

Επιπλέον, το Περιστέρι ορίζεται ως Διαδημοτικό Κέντρο Ευρείας Ακτινοβολίας (παρ. 3.2, άρθρο 10, ν.4277/2014), καθώς συγκεντρώνει πολυδιάστατη ανάπτυξη και έχει σημαντική εμβέλεια μέσα στη χωρική υποενοότητα Δυτικής Αθήνας. Επιδίωξη είναι η ενεργοποίηση των μηχανισμών διάχυσης των ωφελειών που αναμένεται να προκύψουν από την αναδιάρθρωση και ανακατανομή πόρων και κινήτρων εντός της περιοχής εμβέλειάς του.

1.3.2 Γενικό Πολεοδομικό Σχέδιο (Γ.Π.Σ.) Δήμου Περιστερίου

Το 1989, εγκρίνεται το πρώτο Γενικό Πολεοδομικό Σχέδιο του Δήμου Περιστερίου, με την υπ' αριθμ. 28179/838 (ΦΕΚ 332Δ'/1.6.1989) Απόφαση Υπουργού ΠΕ.ΧΩ.Δ.Ε. Το σχέδιο αυτό περιελάμβανε την πολεοδομική οργάνωση του Δήμου για προγραμματικό πληθυσμιακό μέγεθος 155.000 κατοίκων (πληθυσμός έτους 1992), με την επέκταση του σχεδίου σε εκτάσεις πυκνοδομημένες, αραιοδομημένες και αδόμητες και τη δημιουργία 35 πολεοδομικών ενοτήτων/ γειτονιών και 19 συνοικιών.

Το 1992, με την υπ' αριθμ. 55862/2274 (ΦΕΚ 439Δ'/12.5.1992) απόφαση, τροποποιείται το Γενικό Πολεοδομικό Σχέδιο. Η τροποποίηση αυτή αφορά στην αλλαγή χρήσης στο Ο.Τ.1638 από αθλητικές εγκαταστάσεις σε πυροσβεστικό σταθμό και στην ιεράρχηση του οδικού δικτύου.

Το 1996, δημοσιεύεται η υπ' αριθμ. 250/14 (ΦΕΚ 109Δ'/5.2.1996) απόφαση περί έγκρισης Γενικού Πολεοδομικού Σχεδίου του Δήμου Περιστερίου, με αναδρομική ισχύ από τις 1.6.1989, ημέρα δημοσίευσης της 28179/838/31.3.1989 απόφασης (Δ'332).

Επίσης, το 1996 δημοσιεύεται η υπ' αριθμ. 67469/2327 (ΦΕΚ 1057Δ'/17.9.1996) απόφαση τροποποίησης των Γενικών Πολεοδομικών Σχεδίων των Δήμων Αθηναίων, Αγ. Ιωάννη-Ρέντη, Αιγάλεω, Περιστερίου και Ταύρου, που αφορά στην αλλαγή χρήσεων στην περιοχή «Ελαιώνα».

Το ισχύον σήμερα Γενικό Πολεοδομικό Σχέδιο του δήμου έχει εγκριθεί με την υπ' αριθμ. 35994 (ΦΕΚ 386/Α.Α.Π.Θ./1.9.2008) απόφαση, και περιλαμβάνει την πολεοδομική οργάνωση του δήμου για προγραμματικό πληθυσμιακό μέγεθος 158.000 κατοίκων, με τη δημιουργία 34 πολεοδομικών ενοτήτων και 19 συνοικιών με μέση πυκνότητα σε κατοίκους/Ha και μέσο συντελεστή δόμησης όπως φαίνεται στο χάρτη Π1 (Παράρτημα 1: Χάρτες).

Στόχοι του ισχύοντος ΓΠΣ, όπως περιγράφονται στη μελέτη τροποποίησης του ΓΠΣ που εκπονήθηκε το 2004, είναι:

- Η δημιουργία πολυκεντρικής δομής της πόλης με ενίσχυση και ανάδειξη του κέντρου του Δήμου σε υπερτοπικής σημασίας, για την εξυπηρέτηση και των γειτονικών δήμων.

- Η ισόρροπη και αυτόνομη ανάπτυξη των περιοχών του Δήμου με τη δημιουργία αυτοτελών πολεοδομικών κέντρων, με επιτελικές λειτουργίες διοίκησης στους βασικούς άξονες Λεωφ. Κηφισού, Λεωφ. Αθηνών, Λεωφ. Θηβών, Εθνάρχου Μακαρίου, Παναγή Τσαλδάρη, Αναπαύσεως.
- Η οργάνωση και εξυγίανση των βιομηχανικών – βιοτεχνικών περιοχών.
- Η ιεράρχηση του κυκλοφοριακού δικτύου σε συσχετισμό με την οικιστική οργάνωση, αλλά και τον σχεδιασμό της κυκλοφορίας, λαμβανομένου υπόψη της λειτουργίας του ΜΕΤΡΟ.
- Η αποφυγή ανάμειξης κινήσεων οχημάτων και πεζών, και εξασφάλιση ενός εκτεταμένου δικτύου πεζοδρομίων προς τους κοινόχρηστους και κοινωφελείς χώρους, αλλά και προς το υπερτοπικό κέντρο και τις περιοχές αναψυχής.
- Η προστασία του εξωαστικού φυσικού περιβάλλοντος.
- Η προώθηση μικρών αστικών παρεμβάσεων για την αναβάθμιση του αστικού τοπίου και την εξασφάλιση χώρων πρασίνου.
- Η αξιοποίηση ακάλυπτων χώρων με δημιουργία πρασίνου.
- Ο εξορθολογισμός των χρήσεων γης με ανάμιξη συμβατών χρήσεων στα πλαίσια της λογικής της συνεκτικής πόλης και ταυτόχρονα βελτίωση των συνθηκών της κατοικίας με κατεύθυνση των “οχληρών” χρήσεων σε θύλακες πλησίον της κατοικίας.
- Η δημιουργία χώρων στάθμευσης αυτοκινήτων σε περιοχές με έντονο κυκλοφοριακό πρόβλημα.

Το ισχύον σήμερα Γενικό Πολεοδομικό Σχέδιο του Δήμου Περιστερίου, έχει εκπονηθεί σύμφωνα με το ν.1337/1983, όπως τροποποιήθηκε και συμπληρώθηκε με το ν.2508/1997, ενώ οι παρεμβάσεις που προτείνονται σε αυτό, δεν έχουν ακόμα υλοποιηθεί στο σύνολό τους καθώς δεν έχει εγκριθεί Πολεοδομική Μελέτη Αναθεώρησης, στην οποία θα εξειδικευόταν οι κατευθύνσεις του ΓΠΣ. Το γεγονός αυτό, σε συνδυασμό με το ότι έχει εκδοθεί μεταγενέστερα του ΓΠΣ ο ν.4447/2016 «Χωρικός Σχεδιασμός – Βιώσιμη ανάπτυξη και άλλες διατάξεις», όπως έχει τροποποιηθεί και ισχύει σήμερα με το ν.4685/2020, στον οποίο προβλέπεται η αντικατάσταση των ΓΠΣ από τα Τοπικά Πολεοδομικά Σχέδια (ΤΠΣ), καθώς και το μεγάλο χρονικό διάστημα που έχει μεσολαβήσει από την έγκριση του ΓΠΣ, τεκμηριώνει την αναγκαιότητα τροποποίησης του ισχύοντος ΓΠΣ. Με σκοπό άλλωστε την ταχεία ολοκλήρωση των ΤΠΣ για το σύνολο των Δημοτικών Ενοτήτων της χώρας, το Υπουργείο Περιβάλλοντος & Ενέργειας ενεργοποίησε το πρόγραμμα «Εκπόνηση Τοπικών Πολεοδομικών Σχεδίων – ΤΠΣ», στο οποίο ο Δήμος Περιστερίου έχει υποβάλει εκδήλωση ενδιαφέροντος.

1.4 ΠΕΡΙΒΑΛΛΟΝ ΚΑΙ ΠΟΙΟΤΗΤΑ ΖΩΗΣ

1.4.1 Προστατευόμενες Περιοχές

Οι πρόποδες του Ποικίλου Όρους, επέκταση του Όρους Αιγάλεω, αποτελεί και το βορειοδυτικό φυσικό όριο του Δήμου Περιστερίου. Το Όρος Αιγάλεω, που εκτείνεται στην εκτός σχεδίου περιοχή των Δήμων Περάματος, Κερατσινίου, Νίκαιας, Κορυδαλλού, Αγ. Βαρβάρας, Χαϊδαρίου, Περιστερίου, Πετρούπολης, Ιλίου, Καματερού, Άνω Λιοσίων, Φυλής και Ασπροπύργου, έχει κηρυχθεί ως «τόπος ιδιαίτερου φυσικού κάλους» με την 25683/27.3.1969 απόφαση του Υφυπουργού Προεδρίας της Κυβερνήσεως, ενώ με το άρθρο 21 του ν.2742/1999 (ΦΕΚ 207Α'/7.10.1999) καθορίζονται τα όρια, οι χρήσεις γης και οι όροι δόμησης του Όρους Αιγάλεω. Επιπλέον, στο Ρυθμιστικό Σχέδιο Αθήνας – Αττικής (ν.4277/2014), ο ορεινός όγκος Αιγάλεω και το Ποικίλο Όρος χαρακτηρίζονται ως Περιφερειακά Πάρκα και διαμορφώνονται σε ενιαίο πάρκο αναψυχής, θέας και πεζοπορίας. Δεν έχει εκδοθεί ακόμα όμως το προβλεπόμενο Προεδρικό Διάταγμα για την περιβαλλοντική προστασία του Ποικίλου Όρους.

Μέχρι πρόσφατα μεγάλη έκταση του Ποικίλου Όρους είναι διεκδικούμενη από τον Ιερό Ναό «Ευαγγελισμός της Θεοτόκου» Λαμίας και οι όμοροι δήμοι έχουν προσφύγει στο Εφετείο Αθηνών, ώστε να λυθεί η διαμάχη αυτή και να αποκατασταθεί ο δημόσιος χαρακτήρας του βουνού.

Οι χρήσεις γης που καθορίζονται για τον ορεινό όγκο σε σχέση με το Δήμο Περιστερίου είναι οι εξής:

- Ζώνη Α: Αναψυχή
Η ζώνη αυτή καθορίζεται ως περιοχή απόλυτης προστασίας και αποκατάστασης του φυσικού περιβάλλοντος, στην οποία επιτρέπεται μόνο η εγκατάσταση υπαίθριων ή ημιυπαίθριων καθιστικών (περίπτερα αναψυχής)
- Ζώνη Β: Αναψυχή – Αθλητισμός – Πολιτιστικές Εκδηλώσεις – Περιβαλλοντική Εκπαίδευση
Η ζώνη αυτή καθορίζεται ως περιοχή περιαισθητικού πάρκου με λειτουργίες αναψυχής, αθλητισμού, ελεύθερου και οργανωμένου πρασίνου και πολιτιστικών εκδηλώσεων. Στην παραπάνω ζώνη επιτρέπεται η ανέγερση κτιρίων αναψυκτηρίων, καφενείων, εστιατορίων, πολιτιστικών χρήσεων, περιβαλλοντικής εκπαίδευσης και μικρών αθλητικών εγκαταστάσεων.

Στους πρόποδες του Ποικίλου Όρους και εντός των διοικητικών ορίων του Δήμου Περιστερίου βρίσκεται το θέατρο «Φοίνικα», το γήπεδο ποδοσφαίρου Χρυσούπολης, καθώς και το γήπεδο ποδοσφαίρου στο «Νταμάρι».







Εκτός του Ποικίλου Όρους, δεν υπάρχει κάποια άλλη περιοχή του Δήμου που να υπόκειται σε καθεστώς προστατευόμενης περιοχής.

1.4.2 Φυσικό Περιβάλλον

Οι χώροι πρασίνου συνεισφέρουν στην μείωση της ατμοσφαιρικής ρύπανσης, βελτιώνοντας την υγεία και την ποιότητα ζωής των κατοίκων, κάνοντας πιο ελκυστικές τις πόλεις.

Ο δήμος Περιστερίου είναι ένας πυκνοκατοικημένος, πυκνοδομημένος δήμος με έλλειψη χώρων πρασίνου. Ειδικότερα, σύμφωνα με το ευρωπαϊκό πρόγραμμα LIFE URBANPROOF, στο οποίο ο Δήμος Περιστερίου συμμετέχει ως partner, το ποσοστό της έκτασης των χώρων πρασίνου ανέρχεται μόλις στο 4,24% της συνολικής έκτασης του δήμου, δηλαδή στα 426.500m². Αναγάγοντας την επιφάνεια πρασίνου στο μόνιμο πληθυσμό του δήμου σύμφωνα με την τελευταία απογραφή της ΕΛΣΤΑΤ, η αναλογία χώρων πρασίνου (m²) ανά κάτοικο είναι 3,05. Ενώ, για την Αθήνα η αντίστοιχη αναλογία χώρων πρασίνου ανά κάτοικο, σύμφωνα με την έκθεση του Οργανισμού Συνεργασίας και Ανάπτυξης (ΟΟΣΑ) “OECD Factbook 2014: Economic, Environmental and Social Statistics”, ανέρχεται μόλις στο 0,96m²/κάτοικο, κατατάσσοντας την Αθήνα στην 4^η θέση από το τέλος. Να σημειωθεί εδώ ότι ο Παγκόσμιος Οργανισμός Υγείας (ΠΟΥ) θεωρεί πως η ελάχιστη αναλογία πρασίνου στις πόλεις δεν πρέπει να είναι κάτω από 9 m²/κάτοικο.

Οι σημαντικότεροι χώροι πρασίνου του δήμου είναι:

-  Άλσος Περιστερίου
-  Πάρκο Κυκλοφοριακής Αγωγής
-  Πάρκο Στρατοπέδου Καραϊσκάκη
-  Βιοκλιματικό Πάρκο Χωράφας
-  Πλατεία Δημοκρατίας (στάση μετρό: ΠΕΡΙΣΤΕΡΙ)
-  1^η Παιδική Χαρά – 9 Μούσες

Ακολουθεί συνοπτική περιγραφή των ανωτέρω χώρων πρασίνου.

✚ Άλσος Περιστερίου



Πρόκειται για μια φυλασσόμενη έκταση περίπου 35.000m², με είσοδο επί της οδού Αγ. Βασιλείου. Το άλσος φιλοξενεί σχεδόν 250 είδη φυτών διαφόρων κατηγοριών, μικρούς και μεγάλους θάμνους, χαμηλά, μεσαία και ψηλά δέντρα, φοινικοειδή, πόες, διάφορα καλλωπιστικά ανθόφυτα, υποτροπικά και ερημικά φυτά και φυτά εδαφοκάλυψης.

Το 2012, ολοκληρώθηκε η ανάπλαση του άλσους με τη δημιουργία διαδρομών περιπάτου, παιδικής χαράς, υπαίθριου γυμναστηρίου ενηλίκων και υπαίθριου αμφιθέατρου, στο οποίο πραγματοποιούνται τους καλοκαιρινούς μήνες πλήθος πολιτιστικών εκδηλώσεων. Μετά από αυτή την ανάπλαση το άλσος Περιστερίου έγινε πόλος έλξης τόσο για τους δημότες του Περιστερίου όσο και για όλους τους κατοίκους και επισκέπτες της Αττικής. Χαρακτηριστικά αναφέρεται ότι η Περιφέρεια Αττικής συγκαταλέγει το Άλσος Περιστερίου στα αξιοθέατα της Αττικής, παρέχοντας επιπλέον πληροφορίες στην ιστοσελίδα της.

<https://athensattica.com/el/ti-na-kanete/parka/alsos-peristeriou/>

Επιπλέον, στην ιστοσελίδα του δήμου www.peristeri.gr παρέχονται πληροφορίες για τις προγραμματισμένες εκδηλώσεις που πραγματοποιούνται στο άλσος.

✚ Πάρκο Κυκλοφοριακής Αγωγής



Σε χώρο παρακείμενο του άλσους, έκτασης περίπου 9.300m², λειτουργεί από το 2008 Πάρκο Κυκλοφοριακής Αγωγής (ΠΚΑ). Το ΠΚΑ κατασκευάστηκε σύμφωνα με το Εθνικό Πρόγραμμα Οδικής Ασφάλειας, με σκοπό την εκπαίδευση των παιδιών σε θέματα οδικής ασφάλειας. Από το 2008 έως σήμερα το ΠΚΑ λειτουργεί καθημερινά, ενώ κατά καιρούς πραγματοποιούνται και εκπαιδευτικά προγράμματα, σε συνεργασία με ειδικούς τεχνικούς και επιστήμονες, που προάγουν την οδική ασφάλεια, την κυκλοφοριακή αγωγή, την ενημέρωση και ευαισθητοποίηση των παιδιών.

📍 Πάρκο Στρατοπέδου Καραϊσκάκη



Πρόκειται για έκταση περίπου 35.000m² (πρώην στρατόπεδο) επί της οδού Μυστριώτη, που παραχωρήθηκε στο δήμο και αξιοποιήθηκε ως χώρος πρασίνου. Σήμερα, ο πευκώνας είναι πόλος έλξης για τους κατοίκους της περιοχής, φυλάσσεται και διαθέτει στοιχειώδεις υποδομές για την συντήρησή του.

Βιοκλιματικό Πάρκο Χωράφας



Πρόκειται για έκταση περίπου 120.000m² βόρεια του δήμου, που οριοθετείται από τις οδούς: Ιωαννίνων, Πευκών, Ημαθίας – Κάκτου, Κέδρων, και φιλοξενεί χώρους άθλησης και εκπαίδευσης. Συγκεκριμένα στην περιοχή αυτή βρίσκονται το ανοιχτό κολυμβητήριο Χωράφας, γήπεδο ποδοσφαίρου, δυο κλειστά γήπεδα μπάσκετ και σχολεία όλων των βαθμίδων εκπαίδευσης.

Το 2016, ολοκληρώθηκε το μεγάλο έργο βιοκλιματικής ανάπλασης της περιοχής, με χρηματοδότηση από το Ε.Π. «Περιβάλλον και Αειφόρος Ανάπτυξη 2007-2013». Η ανάπλαση περιελάμβανε τους ελεύθερους χώρους της περιοχής Χωράφας, καθώς και την πλατεία Δημητροκάλη και τη πλατεία Δέγλερη, οι οποίες μέχρι τότε ήταν αδιαμόρφωτοι χώροι. Με το έργο αυτό η περιοχή αναβαθμίσθηκε λειτουργικά και αισθητικά, ενώ επιτεύχθηκε και βελτίωση των περιβαλλοντικών συνθηκών με την χρήση ψυχρών υλικών δαπεδόστρωσης, ενίσχυση του πρασίνου και εγκατάσταση συστήματος γεωεναλλακτών.

✚ Πλατεία Δημοκρατίας (στάση μετρό: ΠΕΡΙΣΤΕΡΙ)



Στη πλατεία Δημοκρατίας βρίσκεται το Δημαρχείο και ένας από τους τρεις σταθμούς ΜΕΤΡΟ. Η πλατεία διαμορφώθηκε από την ΑΤΤΙΚΟ ΜΕΤΡΟ ΑΕ, όταν κατασκευάστηκε ο σταθμός, ενοποιώντας τον χώρο γύρω από τον Ι.Ν. Ευαγγελίστριας και του Δημαρχείου.

1^η Παιδική Χαρά – 9 Μούσες



Πρόκειται για περιοχή έκτασης περίπου 5.000m², που οριοθετείται από τις οδούς Πίνδου, Φλέμινγκ και Λεωφόρο Παναγή Τσαλδάρη, και καταλαμβάνει το οικοδομικό τετράγωνο Ο.Τ. 237 του κεντρικού αστικού ιστού του Δήμου Περιστερίου. Στο χώρο αυτό υπάρχουν σημαντικές λειτουργίες, διαμορφώσεις και κτιριακή υποδομή, συνυφασμένη με τη ζωή, τις μνήμες και την παράδοση του τόπου: η παλιά πισίνα και ένα από τα ελάχιστα διατηρητέα κτίρια της περιοχής.

Το 2016, ολοκληρώθηκε το έργο ανάπλασης της περιοχής, με χρηματοδότηση από την Περιφέρεια Αττικής. Με το έργο αυτό αναβαθμίστηκε αισθητικά και λειτουργικά η περιοχή, και λειτουργεί πλέον ως πόλος έλξης σημαντικού μέρους του πληθυσμού τόσο του δήμου Περιστερίου όσο και των όμορων δήμων.

1.4.3 Ποιότητα περιβάλλοντος – Προβλήματα ρύπανσης – Κλιματική Αλλαγή

Υπάρχουν διάφοροι τύποι ρύπανσης που αφορούν τις αστικές περιοχές. Όλοι οι τύποι εντάσσονται στην γενικότερη έννοια της «αστικής όχλησης». Ως αστική όχληση νοείται οποιοσδήποτε παράγοντας επηρεάζει αρνητικά τις ανθρώπινες αισθήσεις. Τα όρια επικινδυνότητας και λήψης μέτρων, όσον αφορά τους ρύπους όλων των κατηγοριών, καθορίζονται από οδηγίες της Ε.Ε., που έχουν ενσωματωθεί στην ελληνική νομοθεσία.

Η πόλη του Περιστερίου, εντασσόμενη στο ευρύτερο λεκανοπέδιο της Αττικής, δεν εξαιρείται από την πίεση της αστικής όχλησης, καθώς φέρει ενδογενείς πηγές σημειακής ρύπανσης. Στην περιοχή υπάρχουν δρόμοι μεγάλης κυκλοφορίας, βιοτεχνίες, ήπιες βιομηχανικές δραστηριότητες κλπ, που συντείνουν τόσο στην ηχορύπανση της περιοχής όσο και στην ατμοσφαιρική ρύπανση.

Η κλιματική αλλαγή και ειδικότερα οι αυξανόμενες θερμοκρασίες, οι αλλαγές στα πρότυπα βροχόπτωσης, τα ακραία καιρικά φαινόμενα (καύσωνες, πλημμύρες, ξηρασίες) και η άνοδος της στάθμης της θάλασσας, λαμβάνουν ήδη χώρα σε όλο τον πλανήτη. Οι πόλεις είναι άμεσα εκτεθειμένες κι επομένως ιδιαίτερα ευάλωτες στις επιπτώσεις της κλιματικής αλλαγής.

Ο δήμος Περιστερίου, έχοντας ευαισθητοποιηθεί στα θέματα προσαρμογής στην κλιματική αλλαγή, συμμετέχει στο ευρωπαϊκό πρόγραμμα “Climate Proofing Urban Municipalities/ Ενίσχυση της ανθεκτικότητας των αστικών δήμων στην κλιματική αλλαγή”. Ο γενικός στόχος του έργου είναι η ενίσχυση της ανθεκτικότητας των δήμων στην κλιματική αλλαγή, εξοπλίζοντάς τους με ένα ισχυρό εργαλείο για την υποστήριξη της ενημερωμένης λήψης αποφάσεων στο σχεδιασμό της προσαρμογής στην κλιματική αλλαγή. Το έργο συγχρηματοδοτείται από το πρόγραμμα LIFE για το Περιβάλλον και τη Δράση για το Κλίμα (2014 – 2020). Οι κύριες δράσεις του έργου είναι:

- Καταγραφή της υφιστάμενης κατάστασης στους εταίρους – δήμους
- Αξιολόγηση της ευπάθειας στην κλιματική αλλαγή
- Ανάπτυξη τοπικών στρατηγικών προσαρμογής για τους εταίρους – δήμους
- Υλοποίηση επιλεγμένων μέτρων προσαρμογής

Περισσότερες πληροφορίες μπορεί κανείς να αναζητήσει στην ιστοσελίδα του έργου <https://urbanproof.eu/el/>

1.4.4 Τεχνικές Υποδομές – Δίκτυα

Οδικό δίκτυο – Μεταφορές

Σύμφωνα με το ισχύον Γενικό Πολεοδομικό Σχέδιο, η ιεράρχηση του οδικού δικτύου της πόλης έχει ως εξής:

- Ελεύθερες – Ταχείες λεωφόροι:
 - Εθνική οδός Αθηνών – Λαμίας
 - Εθνική οδός Αθηνών – Κορίνθου
- Πρωτεύουσες αρτηρίες
 - Λεωφόρος Θηβών
 - Εθνάρχου Μακαρίου – Π. Τσαλδάρη – Αναπαύσεως – Αγ. Ιεροθέου
- Δευτερεύουσες αρτηρίες
 - Κωνσταντινουπόλεως – Δωδεκανήσου – Αγ. Βασιλείου
 - Βασ. Αλεξάνδρου – Πελασγίας – Φαβιέρου
 - Αγ. Τριάδος
 - Σικάγου – Περικλέους
 - Αίγλης – Τεμπών

Όπως είναι αναμενόμενο, οι εθνικές οδοί Αθηνών – Λαμίας και Αθηνών – Κορίνθου, αλλά και η λεωφόρος Θηβών, διοχετεύουν το σύνολο σχεδόν των διαμπερών μετακινήσεων. Επιπλέον, η ύπαρξη των τριών σταθμών μετρό επιβαρύνουν κυκλοφοριακά ακόμα περισσότερο την πόλη, η οποία παρουσιάζει έντονα προβλήματα κινητικότητας. Τα βασικότερα προβλήματα κινητικότητας αφορούν: i) στην προσβασιμότητα ΑΜΕΑ (π.χ. πεζοδρόμια με φτωχά γεωμετρικά χαρακτηριστικά, έλλειψη υποδομών για ΑΜΕΑ), ii) στην έλλειψη θέσεων στάθμευσης και συστήματος ελεγχόμενης στάθμευσης, iii) στη διαμπερή κίνηση η οποία επιβαρύνει κυκλοφοριακά την πόλη, iv) στην έλλειψη ποδηλατόδρομων.

Με σκοπό την διαμόρφωση μιας ολοκληρωμένης πολιτικής μεταφορών, με την καλύτερη αξιοποίηση των υφιστάμενων οδικών υποδομών, για την βελτιστοποίηση της ποιότητας ζωής των κατοίκων, ο Δήμος Περιστερίου βρίσκεται στο στάδιο εκπόνησης Σχεδίου Βιώσιμης Αστικής Κινητικότητας (ΣΒΑΚ).

Μέσα Μαζικής Μεταφοράς

Από τον Δήμο Περιστερίου διέρχεται η γραμμή 2 του μετρό. Η γραμμή αυτή εξυπηρετεί το Δήμο με τρεις σταθμούς, το σταθμό “Άγιο Αντώνιο” που λειτουργεί από το 2004 και τους σταθμούς “Περιστέρι” και “Ανθούπολη” που τέθηκαν σε λειτουργία από το 2013. Στον Πίνακα 5 φαίνεται η ημερήσια επιβατική κίνηση των τριών σταθμών μετρό.

Πίνακας 5 Ημερήσια επιβατική κίνηση σταθμών ΜΕΤΡΟ-ΣΤΑΣΥ		
ΣΤΑΘΜΟΣ	ΓΡΑΜΜΗ	ΗΜ.ΕΠΙΒΑΤΙΚΗ ΚΙΝΗΣΗ
ΑΝΘΟΥΠΟΛΗ	Μ2 ΑΝΘΟΥΠΟΛΗ- ΕΛΛΗΝΙΚΟ	16.150
ΠΕΡΙΣΤΕΡΙ	Μ2 ΑΝΘΟΥΠΟΛΗ- ΕΛΛΗΝΙΚΟ	6.200
ΑΓΙΟΣ ΑΝΤΩΝΙΟΣ	Μ2 ΑΝΘΟΥΠΟΛΗ-ΕΛΛΗΝΙΚΟ	13.250

(Πηγή: ΟΑΣΑ Α.Ε)

Επίσης, ο Δήμος Περιστερίου εξυπηρετείται από 27 γραμμές οδικών μέσων (λεωφορείων-τρόλεϊ). Στον Πίνακα 6 φαίνεται η ημερήσια επιβατική κίνηση των λεωφορειακών γραμμών ΟΣΥ. Τα δεδομένα αναφέρονται στην υφιστάμενη κατάσταση (Φεβρουάριος 2019).

Πίνακας 6 Ημερήσια επιβατική κίνηση λεωφορειακών γραμμών ΟΣΥ			
ΑΡΙΘ. ΓΡΑΜΜΗΣ	ΟΝΟΜΑΣΙΑ ΓΡΑΜΜΗΣ	ΣΥΧΝΟΤΗΤΑ ΔΡΟΜΟ-ΛΟΓΙΩΝ	ΗΜ. ΕΠΙΒΑΤΙΚΗ ΚΙΝΗΣΗ
12	ΖΑΠΠΕΙΟ-ΠΕΡΙΣΤΕΡΙ(ΑΓ.ΙΕΡΟΘΕΟΣ) (ΤΡΟΛΕΙ)	15	10.450
24	ΠΕΤΡΟΥΠΟΛΗ-ΙΛΙΟΝ-ΣΤ.ΑΓ.ΑΝΤΩΝΙΟΣ (ΤΡΟΛΕΙ)	20	2.550
25	ΣΤ.ΑΓ.ΑΝΤΩΝΙΟΣ-ΙΛΙΟΝ-ΚΑΜΑΤΕΡΟ (ΤΡΟΛΕΙ)	25	3.150
420	ΠΕΙΡΑΙΑΣ-ΑΓ.ΑΝΑΡΓΥΡΟΙ (ΜΕΣΩ ΚΗΦΙΣΟΥ)	15	3.550
700	ΠΕΤΡΟΥΠΟΛΗ (ΑΓ.ΤΡΙΑΔΑ)-ΣΤ. ΑΝΘΟΥΠΟΛΗ	15	4.400
701	ΚΑΜΑΤΕΡΟ-ΙΛΙΟΝ-ΣΤ. ΑΝΘΟΥΠΟΛΗ	25	1.000
703	ΠΕΙΡΑΙΑΣ- ΑΓ.ΑΝΑΡΓΥΡΟΙ- ΑΓ.ΕΛΕΥΘΕΡΙΟΣ (ΜΕΣΩ ΘΗΒΩΝ)	15	15.200
705	ΚΑΜΑΤΕΡΟ- ΙΛΙΟΝ- ΠΛ.ΑΓ.ΑΝΑΡΓΥΡΩΝ- ΣΤ. ΑΝΘΟΥΠΟΛΗ	30	700
706	ΣΤ.ΑΓ.ΑΝΤΩΝΙΟΣ- ΙΛΙΟΝ (ΜΕΣΩ Λ. ΑΝ.ΠΑΠΑΝΔΡΕΟΥ)	20	1.400
730	ΛΟΦΟΣ ΑΞΙΩΜΑΤΙΚΩΝ- ΣΤ.ΑΓ.ΑΝΤΩΝΙΟΣ-ΖΩΟΔ.ΠΗΓΗ	20	3.300
731	ΑΝΘΟΥΠΟΛΗ-ΣΤ.Μ.ΑΝΘΟΥΠΟΛΗ- ΑΤΤΙΚΟ ΝΟΣ. - ΔΑΣΟΣ	25	2.050

Πίνακας 6			
Ημερήσια επιβατική κίνηση λεωφορειακών γραμμών ΟΣΥ			
ΑΡΙΘ. ΓΡΑΜΜΗΣ	ΟΝΟΜΑΣΙΑ ΓΡΑΜΜΗΣ	ΣΥΧΝΟΤΗΤΑ ΔΡΟΜΟ- ΛΟΓΙΩΝ	ΗΜ. ΕΠΙΒΑΤΙΚΗ ΚΙΝΗΣΗ
732	ΑΓ.ΦΑΝΟΥΡΙΟΣ-ΧΑΛΚΟΚΟΝΔΥΛΗ	9	17.950
747	ΠΕΤΡΟΥΠΟΛΗ-ΠΑΝΟΡΑΜΑ- ΣΤ.ΑΝΘΟΥΠΟΛΗ	20	2.800
748	ΧΡΥΣΟΥΠΟΛΗ-ΑΝΘΟΥΠΟΛΗ- ΣΤ.ΠΕΡΙΣΤΕΡΙ	20	1.550
750	ΑΤΤΙΚΟ ΝΟΣΟΚΟΜΕΙΟ-ΣΤ.Μ.ΑΙΓΑΛΕΩ- ΝΙΚΑΙΑ	25	3.150
790	ΓΛΥΦΑΔΑ-ΠΕΡΙΣΤΕΡΙ (ΑΓ. ΑΝΤΩΝΙΟΣ) ΝΥΧΤΕΡΙΝΗ	60	-
821	ΑΓΙΑ ΑΝΑΣΤΑΣΙΑ - ΣΤ.ΑΓ.ΑΝΤΩΝΙΟΣ	15	2.150
822	ΣΤ.ΑΓ.ΑΝΤΩΝΙΟΣ - ΝΕΑ ΖΩΗ	8	8.050
823	ΣΤ.ΑΓ.ΑΝΤΩΝΙΟΣ-ΑΓ.ΒΑΣΙΛΕΙΟΣ	15	2.400
845	ΠΕΙΡΑΙΑΣ-ΕΛΕΥΣΙΝΑ (ΜΕΣΩ ΘΗΒΩΝ)	15	7.500
891	ΑΓ.ΒΑΡΒΑΡΑ-ΑΙΓΑΛΕΩ-ΠΕΡΙΣΤΕΡΙ- ΣΤ.ΑΤΤΙΚΗΣ	35	1.250
892	ΑΓ.ΒΑΡΒΑΡΑ-ΧΑΙΔΑΡΙ-ΑΓ.ΑΝΑΡΓΥΡΟΙ- ΙΛΙΟΝ	35	2.700
A13	ΟΜΟΝΟΙΑ-ΚΗΠΟΥΠΟΛΗ	10	20.300

(Πηγή: ΟΑΣΑ Α.Ε)

Τέλος, ο Δήμος διαθέτει δημοτική συγκοινωνία, η οποία ακολουθεί κυκλική διαδρομή, με αφετηρία και τερματισμό στην οδό Δωδεκανήσου και διέρχεται από τις οδούς: Εθν. Αντιστάσεως - Στράβωνος - Αγ. Βασιλείου – Καρυάτιδος - Σικάγου- Κοτυλίου – Πεισάνδρου – Αμύντορος - Αγ. Μύρωνα – Αμύντα – Φαρσάλων – Χίου – Κωνσταντινουπόλεως – Κύπρου – Σολωμού - Μωρογιάννη – πλατεία Δασκαλογιάννη – Λέρου – Πάτμου – Μονεμβασίας – Σολωμού – Κύπρου – Δεληγιάννη – Καλλιδρόμου – Λευκωσίας – Σολωμού - Χρήστου Λαδά - 25^{ης} Μαρτίου – Κύπρου - Σοφ. Βενιζέλου - Τζων Κέννεντυ – Μπαρουζή - Παλαιάς Καβάλας – Μαραθωνοκάμπου - Τζων Κέννεντυ – Θηβών – Δερβενακίων – Σαρανταπόρου - Παν. Τσαλδάρη - Αναπαύσεως.

1.5 ΚΟΙΝΩΝΙΚΗ ΠΟΛΙΤΙΚΗ, ΥΓΕΙΑ, ΠΑΙΔΕΙΑ, ΠΟΛΙΤΙΣΜΟΣ ΚΑΙ ΑΘΛΗΤΙΣΜΟΣ

1.5.1 Εκπαιδευτικό Επίπεδο – Δομές και Υποδομές Εκπαίδευσης

Σχετικά με το επίπεδο εκπαίδευσης του πληθυσμού του δήμου Περιστερίου, επισημαίνονται τα ακόλουθα:

- Οι απόφοιτοι Λυκείου/ Επαγγελματικού Λυκείου και οι απόφοιτοι Δημοτικού συνιστούν τον κύριο κορμό του πληθυσμού του δήμου, με ποσοστό 27% και 22% αντίστοιχα.
- Οι απόφοιτοι τριτάξιου Γυμνασίου είναι σχεδόν ίσοι με τους πτυχιούχους Πανεπιστημίου/ κατόχους διδακτορικού ή μεταπτυχιακού τίτλου, συμμετέχοντας στον πληθυσμό του δήμου με ποσοστό 15% και 14% αντίστοιχα.
- Ένα σημαντικό ποσοστό (11%) του πληθυσμού εγκατέλειψε το δημοτικό.
- Συγκρίνοντας τα δύο φύλα, παρατηρείται ότι οι γυναίκες έχουν υψηλότερο εκπαιδευτικό επίπεδο σε σχέση με τους άνδρες, καθώς υπερτερούν τόσο στον αριθμό πτυχιούχων Πανεπιστημίου/ κατόχων διδακτορικού ή μεταπτυχιακού τίτλου, όσο και στον αριθμό πτυχιούχων μεταδευτεροβάθμιας εκπαίδευσης.

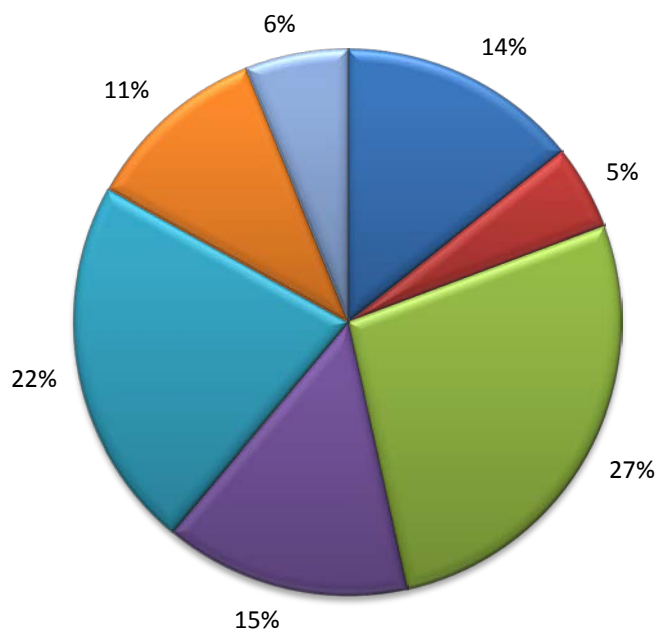
Συγκρινόμενο το επίπεδο εκπαίδευσης του πληθυσμού του δήμου Περιστερίου με αυτό των υπόλοιπων δήμων της Περιφερειακής Ενότητας Δυτικού Τομέα Αθηνών, παρατηρείται ότι δεν εμφανίζονται σημαντικές διαφοροποιήσεις.

- Οι απόφοιτοι Λυκείου/ Επαγγελματικού Λυκείου και οι απόφοιτοι Δημοτικού συνιστούν τον κύριο κορμό του συνολικού πληθυσμού της Π.Ε. Δυτικού Τομέα Αθηνών, με ποσοστό 27% και 21% αντίστοιχα.
- Οι πτυχιούχοι Πανεπιστημίου/ κάτοχοι διδακτορικού ή μεταπτυχιακού τίτλου είναι σχεδόν ίσοι με τους απόφοιτους τριτάξιου Γυμνασίου, συμμετέχοντας στον πληθυσμό της Π.Ε. Δυτικού Τομέα Αθηνών με ποσοστό 15% και 14% αντίστοιχα.
- Το ίδιο ποσοστό πληθυσμού της Π.Ε. Δυτικού Τομέα Αθηνών (11%) με αυτό του δήμου Περιστερίου εγκατέλειψε το δημοτικό.

Ακολουθεί πίνακας με τον πληθυσμό του δήμου Περιστερίου και της Περιφερειακής Ενότητας Δυτικού Τομέα Αθηνών, κατά φύλο και επίπεδο εκπαίδευσης, σύμφωνα με την τελευταία απογραφή της ΕΛΣΤΑΤ.

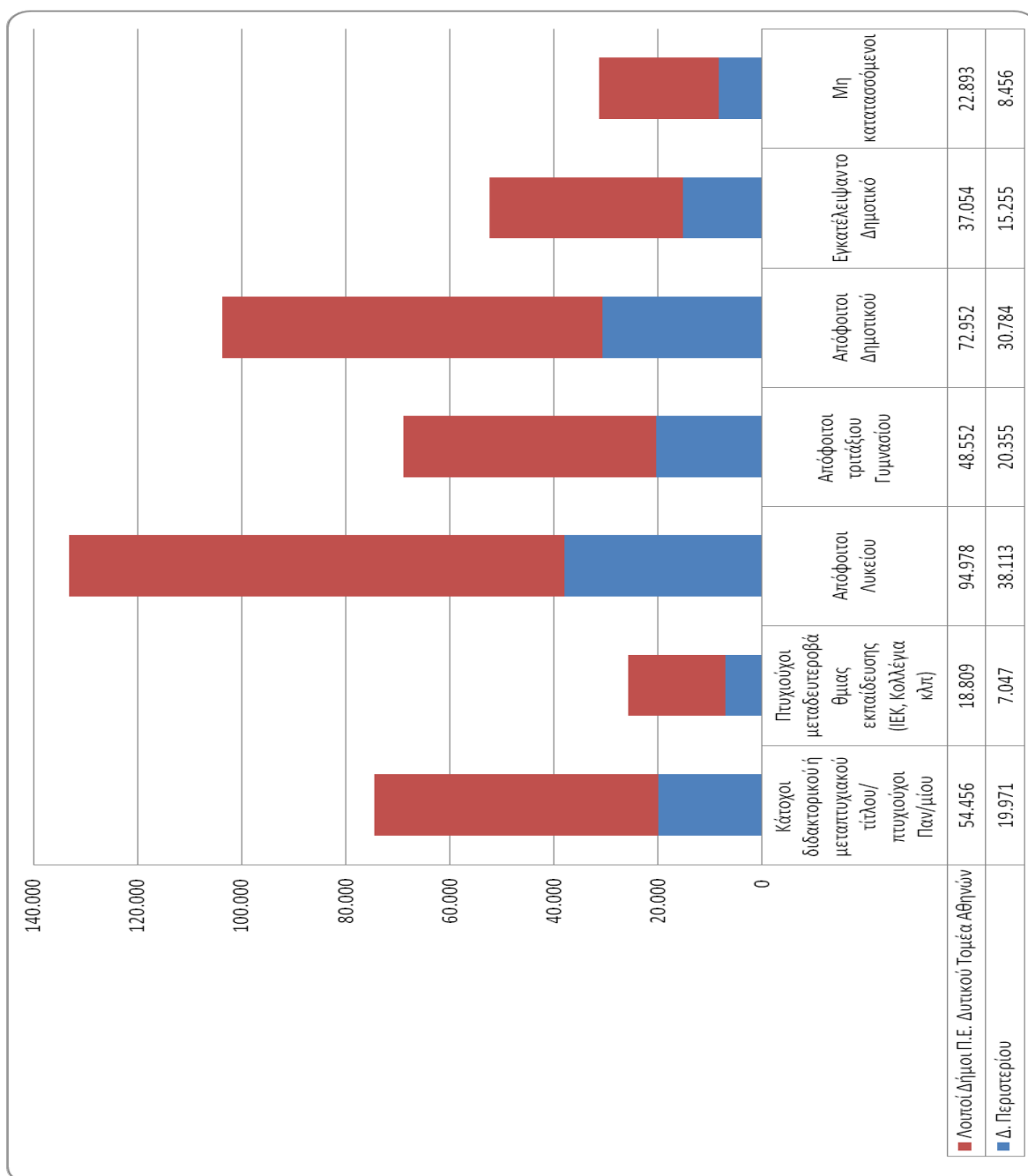
Πίνακας 7: Πληθυσμός κατά φύλο και επίπεδο εκπαίδευσης						
	ΔΗΜΟΣ ΠΕΡΙΣΤΕΡΙΟΥ			Π.Ε. ΔΥΤΙΚΟΥ ΤΟΜΕΑ ΑΘΗΝΩΝ		
	Άρρενες	Θήλεις	ΣΥΝΟΛΟ	Άρρενες	Θήλεις	ΣΥΝΟΛΟ
Κάτοχοι διδακτορικού ή μεταπτυχιακού τίτλου/ πτυχιούχοι Παν/μίου – Πολυτεχνείου, ΑΤΕΙ, ΑΣΠΑΙΤΕ, ανώτερων επαγγελματικών και ισότιμων σχολών	9.650	10.321	19.971	36.262	38.165	74.427
Πτυχιούχοι μεταδευτεροβάθμιας εκπαίδευσης (ΙΕΚ, Κολλέγια κλπ)	3.221	3.826	7.047	11.850	14.006	25.856
Απόφοιτοι Λυκείου (Γενικού, Εκκλησιαστικού κλπ) και πτυχιούχοι Επαγγελματικού Λυκείου	19.054	19.059	38.113	66.463	66.628	133.091
Απόφοιτοι τριτάξιου Γυμνασίου και πτυχιούχοι Επαγγελματικών Σχολών	11.910	8.445	20.355	40.166	28.741	68.907
Απόφοιτοι Δημοτικού	13.904	16.880	30.784	46.524	57.212	103.736
Εγκατέλειψαν το Δημοτικό, αλλά γνωρίζουν γραφή και ανάγνωση/ ολοκλήρωσαν την προσχολική αγωγή/ Δε γνωρίζουν γραφή και ανάγνωση	6.445	8.810	15.255	22.207	30.102	52.309
Μη κατατασσόμενοι (άτομα γεννηθέντα μετά την 1/1/2005)	4.379	4.077	8.456	16.095	15.254	31.349
ΣΥΝΟΛΟ	68.563	71.418	139.981	239.567	250.108	489.675

Διάγραμμα 3: Ποσοστιαία Κατανομή πληθυσμού Δήμου Περιστερίου κατά επίπεδο εκπαίδευσης



- Κάτοχοι διδακτορικού ή μεταπτυχιακού τίτλου/ πτυχιούχοι Παν/μίου – Πολυτεχνείου, ΑΤΕΙ, ΑΣΠΑΙΤΕ, ανώτερων επαγγελματικών και ισότιμων σχολών
- Πτυχιούχοι μεταδευτεροβάθμιας εκπαίδευσης (ΙΕΚ, Κολλέγια κλπ)
- Απόφοιτοι Λυκείου (Γενικού, Εκκλησιαστικού κλπ) και πτυχιούχοι Επαγγελματικού Λυκείου
- Απόφοιτοι τριτάξιου Γυμνασίου και πτυχιούχοι Επαγγελματικών Σχολών
- Απόφοιτοι Δημοτικού
- Εγκατέλειψαν το Δημοτικό, αλλά γνωρίζουν γραφή και ανάγνωση/ ολοκλήρωσαν την προσχολική αγωγή/ Δε γνωρίζουν γραφή και ανάγνωση
- Μη κατατασσόμενοι (άτομα γεννηθέντα μετά την 1/1/2005)

Διάγραμμα 4: Συγκριτική απεικόνιση του πληθυσμού του Δ. Περιστερίου και της Π.Ε. Δυτικού Τομέα Αθηνών κατά το επίπεδο εκπαίδευσης



Στο Δήμο Περιστερίου λειτουργούν υποδομές που αντιπροσωπεύουν τις δυο πρώτες βαθμίδες εκπαίδευσης.

		Αριθμός Σχολείων	ΣΥΝΟΛΟ
πρωτοβάθμια εκπαίδευση	Νηπιαγωγεία	52	
	Ειδικά Νηπιαγωγεία	1	53
	Δημοτικά	40	
	Ειδικά Δημοτικά	1	41
δευτεροβάθμια εκπαίδευση	Γυμνάσια	15	
	Καλλιτεχνικό Γυμνάσιο	1	
	Εσπερινό Γυμνάσιο	1	
	Ειδικό Επαγ/κό Γυμνάσιο	1	18
	Λύκεια	12	
	ΕΠΑΛ	3	
	Εσπερινά Λύκεια	2	
	ΕΚ	2	
	Ειδικό Επαγ/κό Λύκειο	1	20

Στο Παράρτημα 1 παρατίθεται χάρτης των σχολείων του Δήμου Περιστερίου.

Επίσης, στο Περιστερί λειτουργεί **Σχολείο Δεύτερης Ευκαιρίας (Σ.Δ.Ε.)**, το οποίο είναι δημόσιο, δωρεάν και απευθύνεται σε ενήλικες πολίτες που δεν έχουν ολοκληρώσει την υποχρεωτική στοιχειώδη εκπαίδευση και είναι απόφοιτοι Δημοτικού. Το Σ.Δ.Ε. λειτουργεί στα πλαίσια της Δια Βίου Μάθησης και μετά την επιτυχή ολοκλήρωση της διετούς φοίτησης χορηγείται τίτλος ισότιμος με το απολυτήριο Γυμνασίου. (<http://blogs.sch.gr/sdeper>)

1.5.2 Δομές και Υποδομές Υγείας, Κοινωνικής Πρόνοιας και Φροντίδας

Υποδομές Υγείας

Οι κρατικές και δημοτικές δομές υγείας που λειτουργούν εντός των διοικητικών ορίων του δήμου Περιστερίου είναι:

	Κρατικές δομές Υγείας	Διεύθυνση
1	1 ^ο Κέντρο Υγείας	Χρήστου Λαδά 43
2	1 ^η ΤΟΜΥ	Χρήστου Λαδά 43
3	2 ^ο Κέντρο Υγείας	Βασιλέως Αλεξάνδρου 105
4	Κέντρο Υγείας Αγ. Ιεροθέου	Αινείου 12
5	2 ^η ΤΟΜΥ	Αινείου 12
6	Κοινωνικό Ιατρείο και ΚΕΠ Υγείας Δήμου Περιστερίου	Εθνάρχου Μακαρίου 1 (ΚΥΒΕ)

(Πηγή: <https://peristeri.org/2020/03/23/κεπ-υγείας-δήμου-περιστερίου-δομές/>)

Επίσης, ο δήμος Περιστερίου συμμετέχει ως εταίρος στο Κέντρο Πρόληψης «Οδοιπορικό», το οποίο εδρεύει επί της οδού Κρυστάλλη 49, στη περιοχή Τσαλαβούτα. Το Κέντρο Πρόληψης του Δήμου Περιστερίου «Οδοιπορικό» ιδρύθηκε το 1998 και λειτουργεί σε συνεργασία με τον Οργανισμό Κατά των Ναρκωτικών (ΟΚΑΝΑ). Το Κέντρο πραγματοποιεί δραστηριότητες σχετικά με την πρόληψη της χρήσης ουσιών και την εν γένει προαγωγή της σωματικής, ψυχικής και κοινωνικής ευεξίας.

Υποδομές Κοινωνικής Πρόνοιας & Φροντίδας

Η κοινωνική πολιτική του Δήμου ασκείται με δομές και δράσεις όπως:

1. Ενίσχυση του θεσμού της προσχολικής αγωγής, με την λειτουργία 7 δημοτικών βρεφονηπιακών και 10 δημοτικών παιδικών σταθμών. Οι βρεφονηπιακοί και παιδικοί σταθμοί ανήκουν διοικητικά στον ΟΠΑΑΠ, και η χωροθέτηση τους στο δήμο απεικονίζεται στο Χάρτη 3, στο Παράρτημα 1.
2. Αξιοποίηση της δράσης «Εναρμόνιση οικογενειακής και επαγγελματικής ζωής», με την λειτουργία 2 Κέντρων Δημιουργικής Απασχόλησης Παιδιών (Κ.Δ.Α.Π.). Τα ΚΔΑΠ ανήκουν διοικητικά στη ΔΕΠΑΔΠ. Το ένα βρίσκεται στη περιοχή Τσαλαβούτα, επί της οδού Κρυστάλλη 53, κι έχει δυναμικότητα 50 παιδιών. Ενώ, το δεύτερο βρίσκεται στην Ανθούπολη, επί της οδού Αγ. Κηρύκου 76, κι έχει δυναμικότητα 30 παιδιών.
3. Παροχή υπηρεσιών φροντίδας σε ηλικιωμένα άτομα για την πρόληψη των βιολογικών, ψυχολογικών και κοινωνικών προβλημάτων τους, με την λειτουργία 9 Κέντρων Φιλίας (ΚΕ.ΦΙ.) (πρώην ΚΑΠΗ). Τα ΚΕΦΙ ήδη από το 2011, ανήκουν διοικητικά στο Γραφείο Υποστήριξης Τρίτης Ηλικίας, του Τμήματος Κοινωνικής Πολιτικής και Ισότητας, της Διεύθυνσης Κοινωνικής Πολιτικής, Παιδείας, Πολιτισμού και Νέας Γενιάς του Δήμου Περιστερίου.

4. Λειτουργία του προγράμματος ΒΟΗΘΕΙΑ ΣΤΟ ΣΠΙΤΙ, το οποίο απευθύνεται σε άτομα τρίτης ηλικίας που δεν αυτοεξυπηρετούνται πλήρως καθώς και σε άτομα με ειδικές ανάγκες, με προτεραιότητα στους μοναχικούς. Το πρόγραμμα ΒΟΗΘΕΙΑ ΣΤΟ ΣΠΙΤΙ, το 2019 κατ' εφαρμογή του ν.4583/2018, εντάχθηκε στο Τμήμα Κοινωνικής Πολιτικής και Ισότητας, της Διεύθυνσης Κοινωνικής Πολιτικής, Παιδείας, Πολιτισμού και Νέας Γενιάς του Δήμου Περιστερίου.
5. Λειτουργία Κέντρου Κοινότητας, το οποίο εντάσσεται στο Ε.Π. «Αττική» του ΕΣΠΑ 2014-2020 και συγχρηματοδοτείται από το Ευρωπαϊκό Κοινωνικό Ταμείο. Το Κέντρο Κοινότητας προσφέρει ολοκληρωμένη υποστήριξη στους πολίτες, σχετικά με τα τρέχοντα κοινωνικά προγράμματα.
6. Λειτουργία Συμβουλευτικού Κέντρου Γυναικών, το οποίο εντάσσεται στο Πανελλαδικό Δίκτυο των δομών για την πρόληψη και αντιμετώπιση όλων των μορφών βίας κατά των γυναικών, που σχεδίασε και δημιούργησε η Γενική Γραμματεία Ισότητας των Φύλων με συγχρηματοδότηση από το ΕΣΠΑ. Το Συμβουλευτικό Κέντρο Γυναικών απευθύνεται σε γυναίκες που έχουν υποστεί ή υφίστανται έμφυλη βία και σε ευάλωτες γενικά ομάδες γυναικών, ανεξάρτητα του τόπου διαμονής τους. Το Κέντρο στελεχώνεται από ψυχολόγο, νομικό, κοινωνική λειτουργό και κοινωνιολόγο, παρέχοντας δωρεάν υπηρεσίες συμβουλευτικής στήριξης (κοινωνική, ψυχολογική, νομική, εργασιακή).

Επίσης, ο Δήμος Περιστερίου, σε σύμπραξη με την Κίνηση Πολιτών Δυτικής Αθήνας (ΚΙ.ΠΟ.Δ.Α.), λειτουργεί Δομές Παροχής Βασικών Αγαθών:

- Κοινωνικό Παντοπωλείο
- Κοινωνικό Φαρμακείο
- Παροχή Συσσιτίου

Οι Δομές Παροχής Βασικών Αγαθών του Δήμου Περιστερίου επιχειρούν να καταπολεμήσουν το φαινόμενο της Φτώχειας, την ίδια ώρα που η οικονομική και υγειονομική κρίση πλήττει την χώρα μας και έχει κάνει τις επιπτώσεις τους να είναι ιδιαίτερα έντονες στις ευπαθείς ομάδες. Σκοπός του προγράμματος είναι η ανακούφιση των κατοίκων του Δήμου που ανήκουν στις κοινωνικά ευάλωτες ομάδες του πληθυσμού όπως Άνεργοι, Άστεγοι, Άποροι και Ανασφάλιστοι. (www.domesperisteriou.gr)

1.5.3 Υποδομές και δραστηριότητες στον τομέα του Πολιτισμού

Δημοτική Βιβλιοθήκη Περιστερίου

Η Δημοτική Βιβλιοθήκη στεγάζεται στο ιστορικό πέτρινο κτίριο του 2^{ου} Δημοτικού Σχολείου Περιστερίου. Η Δημοτική Βιβλιοθήκη μεταξύ άλλων:

- ✓ Λειτουργεί ως τοπικό κέντρο πληροφόρησης, που εξασφαλίζει στους χρήστες της πρόσβαση σε κάθε είδους γνώση και πληροφορία.

- ✓ Ενισχύει την αναγνωσιμότητα και κάθε είδους σχετική μορφωτική και πολιτιστική δραστηριότητα.
- ✓ παρέχει ειδικές υπηρεσίες και υλικό σε όσους χρήστες δεν μπορούν, για οποιοδήποτε λόγο, να χρησιμοποιούν τις συνήθεις υπηρεσίες και το υπάρχον υλικό της βιβλιοθήκης όπως ξενόγλωσσες μειονότητες, άτομα με ειδικές ανάγκες.

Στον ίδιο χώρο στεγάζεται και το Δημοτικό Ελεύθερο Πανεπιστήμιο.

Δημοτικό Ελεύθερο Πανεπιστήμιο Περιστερίου

Ο Δήμος Περιστερίου, εντοπίζοντας την ανάγκη των πολιτών για απόκτηση γνώσης, ίδρυσε από το 2011, το Δημοτικό Ελεύθερο Πανεπιστήμιο. Όραμα και στόχος είναι αρχικά να δοθεί η ευκαιρία σε κάθε ενδιαφερόμενο, πέρα από ηλικία, μορφωτικό επίπεδο και επαγγελματική ενασχόληση, να διευρύνει τους ορίζοντες της σκέψης του και τα πνευματικά του ενδιαφέροντα με σειρές μορφωτικών μαθημάτων, ημερίδων, διαλέξεων, καθώς και συνεδρίων με επίκαιρα όσο και διαχρονικά θέματα και ζητήματα. Πανεπιστημιακοί καθηγητές και άλλοι διαπρεπείς στον χώρο τους επιστήμονες, καλλιτέχνες, δημιουργοί, προσφέρουν, μέσα από αυτές τις συστηματικά οργανωμένες σειρές μαθημάτων, στους ενδιαφερομένους έγκυρες γνώσεις αλλά και γόνιμους προβληματισμούς. Η διοργάνωση διαλέξεων ή ημερίδων εντάσσεται στα πλαίσια της Δια Βίου Μάθησης και στοχεύει στη διαρκή επιμόρφωση του απλού πολίτη με παροχή ποιοτικής και έγκυρης γνώσης, που βασίζεται στην ελεύθερη επιλογή με κριτήριο το προσωπικό ενδιαφέρον. (<http://www.dvivilper.gr/>)

Δημοτικό Ωδείο Περιστερίου

Το Δημοτικό Ωδείο είναι εκπαιδευτικό ίδρυμα αναγνωρισμένο από το κράτος, εποπτευόμενο από το Υπουργείο Πολιτισμού. Ιδρύθηκε το 1997 από το Πνευματικό Κέντρο ΝΠΔΔ του Δήμου Περιστερίου, με σκοπό να συμβάλει στην προώθηση της μουσικής εκπαίδευσης στο δήμο μας με υψηλά ποιοτικά κριτήρια και να κατοχυρώσει με τίτλους σπουδών του μαθητές του.

Οι πτυχιούχοι και διπλωματούχοι του Ωδείου έχουν το δικαίωμα συμμετοχής σε διαγωνισμούς του ΑΣΕΠ για την πρόσληψή τους στη δημόσια εκπαίδευση, μπορούν επίσης να εργασθούν σε ωδεία και μουσικές σχολές ή να ακολουθήσουν καλλιτεχνική σταδιοδρομία.

Το δημοτικό Ωδείο από το Σεπτέμβριο του 2012 στεγάζεται στο κτίριο ΚΥΒΕ, επί της οδού Εθνάρχου Μακαρίου 1. Το κτίριο διαθέτει μεταξύ άλλων 18 ασφαλής, λειτουργικές και σύγχρονες αίθουσες διδασκαλίας ατομικών και ομαδικών μαθημάτων καθώς και αίθουσα συναυλιών χωρητικότητας 200 θέσεων.

Θέατρα Δήμου Περιστερίου

Ο δήμος διαθέτει συνολικά πέντε θέατρα, δυο κλειστά και τρία ανοιχτά:

- **Θέατρο Πολιτών:** για τις ανάγκες των Ολυμπιακών Αγώνων του 2004 στην Αθήνα, κατασκευάστηκε στο Δήμο Περιστερίου το Στάδιο Πυγμαχίας, στο οποίο διεξήχθησαν οι αντίστοιχοι αγώνες της Ολυμπιάδας. Με την ολοκλήρωση της διοργάνωσης ο Δήμος εκμεταλλεύτηκε το συγκεκριμένο στάδιο, με στόχο να παραμείνει ένας ζωντανός χώρος για τους δημότες του. Έτσι μετέτρεψε το στάδιο σε θέατρο, το «Θέατρο Πολιτών», το οποίο αποτελεί ένα σύγχρονο και σημαντικό χώρο πολιτισμού.
- **Ξυλοτεχνία:** ένα από τα παλαιότερα δημοτικά θέατρα κλειστού τύπου, ελεύθερα για το κοινό. Στο χώρο ανεβαίνουν σημαντικές θεατρικές παραστάσεις από τη Δημοτική Θεατρική Ομάδα, αλλά και από άλλους θιάσους.
- **«Τέχνη στη Πέτρα» και «Ελιά και Δάφνη»:** στον ανακαινισμένο χώρο του άλσους Περιστερίου ο Δήμος δημιούργησε δυο ανοιχτά, ελεύθερα για το κοινό θέατρα, το «Τέχνη στην Πέτρα» και το «Ελιά και Δάφνη», τα οποία έχουν γίνει ιδιαίτερα οικεία στους πολίτες της περιοχής και όχι μόνο.
- **Φοίνικας:** στους πρόποδες του Ποικίλου Όρους, το θέατρο Φοίνικα λειτουργεί ως ανοιχτός χώρος συναυλιών και θεατρικών παραστάσεων εδώ και δεκαετίες.

Δημοτικοί Κινηματογράφοι

- **ΣΙΝΕ ΠΕΡΑΝ:** δημοτικός θερινός κινηματογράφος, που βρίσκεται στο κέντρο του Περιστερίου σε μικρή απόσταση από το σταθμό μετρό ΠΕΡΙΣΤΕΡΙ
- **Κινηματοθέατρο «ΚΩΣΤΑΣ ΓΑΒΡΑΣ»:** στο κινηματοθέατρο διοργανώνονται ιδιαίτερα σημαντικές πολιτιστικές δράσεις και εκδηλώσεις, όπως θεατρικές παραστάσεις, κινηματογράφος, θέατρο σκιών και παιδικές παραστάσεις. Ο χώρος βρίσκεται στη Κηπούπολη, επί της οδού Βασιλικών 6.

Εκθεσιακό Κέντρο Περιστερίου

Στη συμβολή των οδών Δωδεκανήσου και Αγ. Βασιλείου, σε μια έκταση 12 περίπου στρεμμάτων, βρίσκεται ο εκθεσιακός χώρος του Δήμου Περιστερίου που αποτελείται από τέσσερα ίδια κτίρια (εμβαδού 1.500τμ το καθένα), τα οποία ενώνονται μεταξύ τους με ένα πέμπτο κεντρικό κτίριο (εμβαδού 700τμ), το οποίο αφενός συμβάλει στην λειτουργική σύνδεση των τεσσάρων πρώτων και αφετέρου χρησιμοποιείται και σαν κέντρο πληροφοριών, ειδήσεων και παροχής διαφόρων άλλων υπηρεσιών.

1.5.4 Αθλητικές εγκαταστάσεις και δραστηριότητες

Ο δήμος Περιστερίου διαθέτει μεγάλο αριθμό αθλητικών εγκαταστάσεων, ικανών να φιλοξενήσουν αθλητικές δραστηριότητες των τοπικών συλλόγων ομαδικών και ατομικών αθλημάτων, αλλά και να εξυπηρετήσουν την ανάγκη ελεύθερης άθλησης των δημοτών του.

Στον πίνακα που ακολουθεί αποτυπώνονται οι αθλητικές υποδομές του δήμου.

Πίνακας 8 Αθλητικές εγκαταστάσεις						
α\α	Εγκατάσταση	Διεύθυνση	Υπαίθρια -Κλειστή	Αριθμός θεατών	Χρήση εγκατάστασης	Προπονήσεις - Αγώνες
1	Δημοτικό Στάδιο ποδοσφαίρου	Τζων Κέννεντυ & Γιαννιτσών	Υ	6.952	Ποδόσφαιρο	Α
2	Δημοτικό γήπεδο ποδοσφαίρου “ΗΦΑΙΣΤΟΣ”	Ηφαίστου & Εθν. Αντιστάσεως	Υ	1.500	Ποδόσφαιρο	Α+Π
3	Δημοτικό γήπεδο ποδοσφαίρου ΧΩΡΑΦΑΣ	Πευκών	Υ	1.500	Ποδόσφαιρο	Α+Π
4	Δημοτικό γήπεδο ποδοσφαίρου ΧΡΥΣΟΥΠΟΛΗΣ	Τεμπών	Υ	450	Ποδόσφαιρο	Α+Π
5	Δημοτικό γήπεδο ποδοσφαίρου ΝΤΑΜΑΡΙ	Ρέας & Χρυσανθέμων	Υ		Ποδόσφαιρο	Α+Π
6	Δημοτικό γήπεδο ποδοσφαίρου ΤΣΑΛΑΒΟΥΤΑ	Τσαλαβούτα	Υ		Ποδόσφαιρο	Α+Π
7	Δημοτικό γήπεδο ποδοσφαίρου ΑΓ. ΙΕΡΟΘΕΟΥ	Αναπαύσεως	Υ	100	Ποδόσφαιρο	Α+Π
8	Δημοτικό γήπεδο ποδοσφαίρου ΑΛΣΟΥΣ	Αγ. Βασιλείου	Υ		Ποδόσφαιρο	Α+Π
9	Δημοτικό γήπεδο ποδοσφαίρου ΜΑΖΑΡΑΚΗ	Βορείου Ηπείρου	Υ	1.000	Ποδόσφαιρο	Π
10	Δημοτικό γήπεδο ποδοσφαίρου 8x8	Ιωαννίνων	Υ		Ποδόσφαιρο	Π

Πίνακας 8 Αθλητικές εγκαταστάσεις						
α/α	Εγκατάσταση	Διεύθυνση	Υπαίθρια -Κλειστή	Αριθμός θεατών	Χρήση εγκατάστασης	Προπονήσεις - Αγώνες
11	Δημοτικό κλειστό γυμναστήριο ΑΝΔΡΕΑΣ ΠΑΠΑΝΔΡΕΟΥ	Τζων Κέννεντυ & Γιαννιτσών	Κ	2.400	Μπάσκετ	Α+Π
12	Δημοτικό κλειστό γυμναστήριο ΜΑΖΑΡΑΚΗ	Βορείου Ηπείρου	Κ	2.300	Μπάσκετ	Α+Π
13	Δημοτικό κλειστό γυμναστήριο ΧΩΡΑΦΑΣ	Πευκών	Κ		Μπάσκετ – βόλεϊ	Α+Π
14	Δημοτικό κλειστό γυμναστήριο ΔΙΔΥΜΑ	Ιωαννίνων	Κ	400	Μπάσκετ – βόλεϊ	Α+Π
15	Δημοτικό κλειστό γυμναστήριο 9 ^ο Γυμνάσιο – ΚΑΡΒΟΥΝΟ	Αγ. Σώστη	Κ		Μπάσκετ – βόλεϊ	Α+Π
16	Δημοτικό κλειστό γυμναστήριο 9 ^ο Λύκειο	Μπόθος	Κ	450	Μπάσκετ – βόλεϊ	Α+Π
17	Δημοτικό κολυμβητήριο Περιστερίου	Ευκαλύπτων & Πευκών	Υ	1.500	Κολύμβηση	Α+Π
18	Δημοτικό ανοιχτό γήπεδο μπάσκετ “ΠΛΟΥΤ. ΒΥΛΛΙΩΤΗΣ 1 ^ο ”	Θηβών	Υ	350	Μπάσκετ	Π
19	Δημοτικό ανοιχτό γήπεδο μπάσκετ “ΠΛΟΥΤ. ΒΥΛΛΙΩΤΗΣ 2 ^ο ”	Θηβών	Υ	350	Μπάσκετ	Π

Πίνακας 8 Αθλητικές εγκαταστάσεις						
α/α	Εγκατάσταση	Διεύθυνση	Υπαίθρια -Κλειστή	Αριθμός θεατών	Χρήση εγκατάστασης	Προπονήσεις - Αγώνες
20	Δημοτικό ανοιχτό γήπεδο μπάσκετ ΑΜΙΛΛΑ	Τρώνων & Ηρακλέους	Υ	100	Μπάσκετ	Α+Π
21	Δημοτικό ανοιχτό γήπεδο μπάσκετ ΦΙΛΙΚΩΝ	Μίνωος	Υ	50	Μπάσκετ	Π
22	Δημοτικό ανοιχτό μπάσκετ ΝΑΟΥΣΗΣ	Ναούσης	Υ	100	Μπάσκετ	Π
23	Δημοτικό ανοιχτό γήπεδο μπάσκετ ΑΓΙΟΥ ΠΟΛΥΚΑΡΠΟΥ 1	Αγ. Πολυκάρπου	Υ	80	Μπάσκετ	Π
24	Δημοτικό ανοιχτό γήπεδο μπάσκετ ΑΓΙΟΥ ΠΟΛΥΚΑΡΠΟΥ 2	Αγ. Πολυκάρπου	Υ	80	Μπάσκετ	Π
25	Δημοτικό ανοιχτό γήπεδο μπάσκετ ΖΥΓΟΣ	Ταντάλου & Αμύντορος	Υ	200	Μπάσκετ	Π
26	Δημοτικό ανοιχτό γήπεδο μπάσκετ ΑΓ. ΚΩΝΣΤΑΝΤΙΝΟΥ	Πευκών	Υ		Μπάσκετ	Π
27	Δημοτικό ανοιχτό γήπεδο μπάσκετ ΛΗΜΝΟΥ	Λήμνου & Λέσβου	Υ	300	Μπάσκετ	Π
28	Δημοτικό κολυμβητήριο Περιστερίου	Αραχώβης	Υ		κολύμβηση	Α+Π
29	Δημοτικό γήπεδο τέννις ΑΛΣΟΥΣ	Άλσος	Υ		Αντισφαίριση	Π
30	Δημοτικό γήπεδο τέννις Γ. ΠΑΛΑΣΚΑΣ		Υ		Αντισφαίριση	Α+Π

(Πηγή: ΟΠΑΑΠ/ Τμήμα Αθλητισμού)

1.6 ΤΟΠΙΚΗ ΟΙΚΟΝΟΜΙΑ & ΑΠΑΣΧΟΛΗΣΗ

1.6.1 Τοπική Οικονομία & Απασχόληση

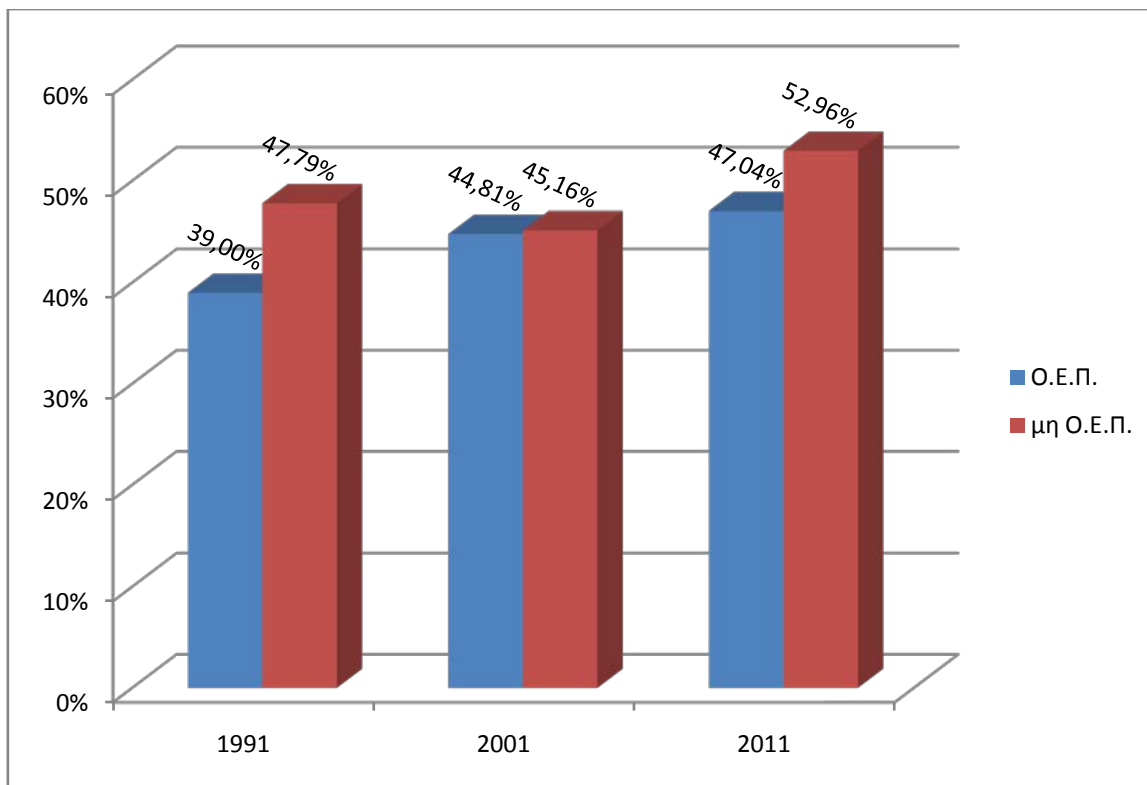
Σύμφωνα με τα στοιχεία της ΕΛΣΤΑΤ (απογραφή 2011), ο οικονομικά ενεργός πληθυσμός του δήμου ανέρχεται σε 65.847 άτομα, ήτοι 47,04% του μόνιμου πληθυσμού του δήμου, ενώ ο οικονομικά μη ενεργός ανέρχεται σε 74.134 άτομα (52,96% του μόνιμου πληθυσμού).

Από το σύνολο του Οικονομικά Ενεργού Πληθυσμού, 52.316 άτομα δήλωσαν «απασχολούμενοι» και 13.531 άτομα δήλωσαν «άνεργοι».

Το μεγαλύτερο ποσοστό των απασχολούμενων (58,39%) είναι άντρες, ενώ οι γυναίκες αποτελούν το υπόλοιπο 41,61%.

Εξετάζοντας διαχρονικά την εξέλιξη του Οικονομικά Ενεργού Πληθυσμού του δήμου παρατηρείται αύξηση του ποσοστού του ΟΕΠ στο σύνολο του μόνιμου πληθυσμού του δήμου. Συγκεκριμένα, το 1991 το ποσοστό των οικονομικά ενεργών επί του συνόλου ήταν 39,00% (53.540 άτομα ΟΕΠ από τα 137.288), και το 2001 ήταν 44,81% (65.754 άτομα ΟΕΠ από τα 146.743). Αντίστοιχα, το ποσοστό του μη οικονομικά ενεργού πληθυσμού επί του συνόλου, το 1991 ανερχόταν στο 47,79% και το 2001 στο 45,16%.

Διάγραμμα 5: Διαχρονική εξέλιξη ποσοστιαίας κατανομής Οικονομικά Ενεργού Πληθυσμού και μη Οικονομικά Ενεργού Πληθυσμού στο σύνολο του μόνιμου πληθυσμού του Δήμου Περιστερίου



Στον πίνακα που ακολουθεί παρουσιάζεται η κατανομή των απασχολούμενων κατά κλάδο οικονομικής δραστηριότητας, σύμφωνα με την απογραφή του 2011.

Πίνακας 9: Απασχολούμενοι κατά κλάδο οικονομικής δραστηριότητας (μονοψήφιο)						
Κλάδοι οικονομικής δραστηριότητας	Περιφέρεια Αττικής		Π.Ε. Δυτικού Τομέα Αθηνών		Δήμος Περιστερίου	
	ΑΤΟΜΑ	ΠΟΣΟΣΤΟ	ΑΤΟΜΑ	ΠΟΣΟΣΤΟ	ΑΤΟΜΑ	ΠΟΣΟΣΤΟ
Α. ΓΕΩΡΓΙΑ, ΔΑΣΟΚΟΜΙΑ ΚΑΙ ΑΛΙΕΙΑ	17.528	1,21%	896	0,49%	257	0,49%
ΣΤ. ΚΑΤΑΣΚΕΥΕΣ	88.537	6,10%	11.960	6,55%	3.532	6,75%
Ζ. ΧΟΝΔΡΙΚΟ ΚΑΙ ΛΙΑΝΙΚΟ ΕΜΠΟΡΙΟ - ΕΠΙΣΚΕΥΗ ΜΗΧΑΝΟΚΙΝΗΤΩΝ ΟΧΗΜΑΤΩΝ ΚΑΙ ΜΟΤΟΣΥΚΛΕΤΩΝ	273.264	18,82%	39.545	21,67%	11.574	22,12%
Η. ΜΕΤΑΦΟΡΑ ΚΑΙ ΑΠΟΘΗΚΕΥΣΗ	99.804	6,87%	14.445	7,92%	4.092	7,82%
Θ. ΔΡΑΣΤΗΡΙΟΤΗΤΕΣ ΥΠΗΡΕΣΙΩΝ ΠΑΡΟΧΗΣ ΚΑΤΑΛΥΜΑΤΟΣ ΚΑΙ ΥΠΗΡΕΣΙΩΝ ΕΣΤΙΑΣΗΣ	84.229	5,80%	10.040	5,50%	3.155	6,03%
Ν. ΔΙΟΙΚΗΤΙΚΕΣ ΚΑΙ ΥΠΟΣΤΗΡΙΚΤΙΚΕΣ ΔΡΑΣΤΗΡΙΟΤΗΤΕΣ	52.030	3,58%	6.756	3,70%	2.069	3,95%
Ξ. ΔΗΜΟΣΙΑ ΔΙΟΙΚΗΣΗ ΚΑΙ ΑΜΥΝΑ - ΥΠΟΧΡΕΩΤΙΚΗ ΚΟΙΝΩΝΙΚΗ ΑΣΦΑΛΙΣΗ	149.129	10,27%	20.351	11,15%	5.752	10,99%
Ο. ΕΚΠΑΙΔΕΥΣΗ	105.794	7,29%	12.180	6,67%	3.127	5,98%
Π. ΔΡΑΣΤΗΡΙΟΤΗΤΕΣ ΣΧΕΤΙΚΕΣ ΜΕ ΤΗΝ ΑΝΘΡΩΠΙΝΗ ΥΓΕΙΑ ΚΑΙ ΤΗΝ ΚΟΙΝΩΝΙΚΗ ΜΕΡΙΜΝΑ	104.082	7,17%	12.772	7,00%	3.457	6,61%
ΛΟΙΠΟΙ ΚΛΑΔΟΙ	477.806	32,90%	53.552	29,34%	15.301	29,25%
ΣΥΝΟΛΟ	1.452.203		182.497		52.316	

Στο δήμο Περιστερίου ο κλάδος «Χονδρικό & Λιανικό Εμπόριο/ Επισκευή μηχανοκίνητων οχημάτων και μοτοσυκλετών» εμφανίζει τη μεγαλύτερη ποσοστιαία συμμετοχή (22,12% στο σύνολο των απασχολούμενων του δήμου), και ο κλάδος «Γεωργία, Δασοκομία και Αλιεία» εμφανίζει τη μικρότερη ποσοστιαία συμμετοχή (0,49% στο σύνολο των απασχολούμενων του δήμου). Παρόμοια εικόνα εμφανίζουν τόσο η Περιφέρεια Αττικής, όσο και η Περιφερειακή Ενότητα Δυτικού Τομέα Αθηνών.

Στον πίνακα που ακολουθεί παρουσιάζεται η κατανομή των απασχολούμενων κατά βασικές ομάδες επαγγελματιών, σύμφωνα με την απογραφή του 2011.

Πίνακας 10: Απασχολούμενοι κατά επάγγελμα (μονοψήφιο)						
Επάγγελμα	Περιφέρεια Αττικής		Π.Ε. Δυτικού Τομέα Αθηνών		Δήμος Περιστερίου	
	ΑΤΟΜΑ	ΠΟΣΟΣΤΟ	ΑΤΟΜΑ	ΠΟΣΟΣΤΟ	ΑΤΟΜΑ	ΠΟΣΟΣΤΟ
1. Ανώτερα διευθυντικά και διοικητικά στελέχη	89.564	6,17%	8.805	1,82%	2.417	4,62%
2. Επαγγελματίες	314.200	21,64%	28.393	15,56%	7.381	14,11%
3. Τεχνικοί και ασκούντες συναφή επαγγέλματα	167.691	11,55%	19.834	10,87%	5.390	10,30%
4. Υπάλληλοι γραφείου	151.926	10,46%	19.784	10,84%	5.686	10,87%
5. Απασχολούμενοι στην παροχή υπηρεσιών και πωλητές	328.691	22,63%	48.261	26,44%	13.972	26,71%
6. Ειδικευμένοι γεωργοί, κτηνοτρόφοι, δασοκόμοι και αλιείς	15.652	1,08%	1.001	0,55%	287	0,55%
7. Ειδικευμένοι τεχνίτες και ασκούντες συναφή επαγγέλματα	167.740	11,55%	26.142	14,32%	8.067	15,42%
8. Χειριστές βιομηχανικών εγκαταστάσεων, μηχανημάτων και εξοπλισμού και συναρμολογητές (μονταδόροι)	89.024	6,13%	16.054	8,80%	4.649	8,89%
9. Ανειδίκευτοι εργάτες, χειρωνακτές και μικροεπαγγελματίες	127.715	8,79%	14.223	7,79%	4.467	8,54%
ΣΥΝΟΛΟ	1.452.203		182.497		52.316	

Στο δήμο Περιστερίου το μεγαλύτερο ποσοστό (26,71%) είναι «απασχολούμενοι στην παροχή υπηρεσιών και πωλητές», ενώ το μικρότερο ποσοστό (0,55%) είναι «ειδικευμένοι γεωργοί, κτηνοτρόφοι, δασοκόμοι και αλιείς». Παρόμοια εικόνα εμφανίζουν τόσο η Περιφέρεια Αττικής, όσο και η Περιφερειακή Ενότητα Δυτικού Τομέα Αθηνών.

Στον πίνακα που ακολουθεί παρουσιάζεται η κατανομή των απασχολούμενων κατά επίπεδο εκπαίδευσης, σύμφωνα με την απογραφή του 2011.

Πίνακας 11: Απασχολούμενοι κατά επίπεδο εκπαίδευσης						
Επίπεδο Εκπαίδευσης	Περιφέρεια Αττικής		Π.Ε. Δυτικού Τομέα Αθηνών		Δήμος Περιστερίου	
	ΑΤΟΜΑ	ΠΟΣΟΣΤΟ	ΑΤΟΜΑ	ΠΟΣΟΣΤΟ	ΑΤΟΜΑ	ΠΟΣΟΣΤΟ
Κάτοχοι διδακτορικού ή μεταπτυχιακού τίτλου/ Πτυχιούχοι Πανεπιστημίου- Πολυτεχνείου, ΑΤΕΙ, ΑΣΠΑΙΤΕ, ανώτερων επαγγελματικών και ισότιμων σχολών	565.358	38,93%	53.208	29,16%	14.315	27,36%
Πτυχιούχοι μεταδευτεροβάθμιας εκπαίδευσης (ΙΕΚ, κολλέγια κλπ)/ Απόφοιτοι Λυκείου (Γενικού, Εκκλησιαστικού, Επαγγελματικού κλπ)	309.655	41,98%	84.802	46,67%	24.320	46,49%
Απόφοιτοι τριτάξιου Γυμνασίου και πτυχιούχοι Επαγγελματικών Σχολών	161.170	11,10%	25.942	14,22%	7.846	15,00%
Απόφοιτοι Δημοτικού/ άλλη περίπτωση	116.020	7,99%	18.545	10,16%	5.835	11,15%
ΣΥΝΟΛΟ	1.452.203		182.497		52.316	

Στο δήμο Περιστερίου το μεγαλύτερο ποσοστό των απασχολούμενων (46,49%) είναι πτυχιούχοι μεταδευτεροβάθμιας εκπαίδευσης ή απόφοιτοι Λυκείου, ενώ ένα σημαντικό ποσοστό (27,36%) είναι πτυχιούχοι πανεπιστημίου ή κάτοχοι διδακτορικού/ μεταπτυχιακού τίτλου. Παρόμοια εικόνα εμφανίζουν τόσο η Περιφέρεια Αττικής, όσο και η Περιφερειακή Ενότητα Δυτικού Τομέα Αθηνών.

Τέλος, χρήσιμα συμπεράσματα μπορούν να εξαχθούν από την κατανομή του μόνιμου πληθυσμού του δήμου Περιστερίου, κατά ομάδες υπηκοοτήτων και κατάσταση ασχολίας, καθώς από την κατανομή του μόνιμου πληθυσμού του δήμου κατά επίπεδο εκπαίδευσης και κατάσταση ασχολίας.

Πίνακας 12: Μόνιμος Πληθυσμός, κατά ομάδες υπηκοοτήτων και κατάσταση ασχολίας			
		Ελληνική υπηκοότητα	Υπηκοότητα ξένης χώρας/ Χωρίς υπηκοότητα ή αδιευκρίνιστη υπηκοότητα
Οικονομικά Ενεργοί	Απασχολούμενοι	47.823	4.493
	Άνεργοι	11.854	1.877
	ΣΥΝΟΛΟ	59.477	6.370
Οικονομικά μη Ενεργοί	Μαθητές – σπουδαστές	20.808	1.421
	Συνταξιούχοι	24.880	304
	Οικιακά	15.530	1.438
	Λοιποί	8.967	786
	ΣΥΝΟΛΟ	70.185	3.949
Σύνολο μόνιμου πληθυσμού Δήμου Περιστερίου		129.662	10.319
		139.981	

Πίνακας 13: Μόνιμος Πληθυσμός, κατά επίπεδο εκπαίδευσης και κατάσταση ασχολίας				
	Οικονομικά Ενεργοί		Οικονομικά μη Ενεργοί	
	Απασχολούμενοι	Άνεργοι	Συνταξιούχοι	Λοιποί
Κάτοχοι διδακτορικού ή μεταπτυχιακού τίτλου/ Πτυχιούχοι Παν/μίου, Πολυτεχνείου, ΑΤΕΙ, ΑΣΠΑΙΤΕ, ανώτερων επαγγελματικών και ισότιμων σχολών	14.315	2.262	1.752	1.642
Πτυχιούχοι μεταδευτεροβάθμιας εκπαίδευσης (ΙΕΚ, Κολλέγια, κλπ)/ Απόφοιτοι Λυκείου (Γενικού, Εκκλησιαστικού, Επαγγελματικού κλπ)	24.320	6.375	4.032	10.433

Πίνακας 13: Μόνιμος Πληθυσμός, κατά επίπεδο εκπαίδευσης και κατάσταση ασχολίας				
	Οικονομικά Ενεργοί		Οικονομικά μη Ενεργοί	
	Απασχολούμενοι	Άνεργοι	Συνταξιούχοι	Λοιποί
Απόφοιτοι τριτάξιου Γυμνασίου και πτυχιούχοι Επαγγελματικών Σχολών	7.846	2.574	3.062	6.873
Απόφοιτοι Δημοτικού	5.262	2.042	11.946	11.531
Άλλη περίπτωση	570	278	4.392	18.471
ΣΥΝΟΛΟ	52.316	13.531	25.184	48.950
ΣΥΝΟΛΟ		65.847		74.134

Συμπερασματικά, σχετικά με την τοπική οικονομία και απασχόληση μπορούν να αναφερθούν τα ακόλουθα:

- Ο οικονομικά μη ενεργός πληθυσμός υπερτερεί έναντι του οικονομικά ενεργού κατά 6 ποσοστιαίες μονάδες
- Από τον οικονομικά ενεργό πληθυσμό το 80% είναι απασχολούμενοι, ενώ 20% δηλώνουν άνεργοι
- Το μεγαλύτερο ποσοστό των απασχολούμενων ασχολείται στον κλάδο «Χονδρικό & Λιανικό Εμπόριο/ Επισκευή μηχανοκίνητων οχημάτων και μοτοσυκλετών» και εύλογα οι περισσότεροι είναι «απασχολούμενοι στην παροχή υπηρεσιών και πωλητές»
- Το μεγαλύτερο ποσοστό των απασχολούμενων (73,85%) είναι πτυχιούχοι μετα-δευτεροβάθμιας εκπαίδευσης και τριτοβάθμιας εκπαίδευσης
- Η συντριπτική πλειοψηφία του μόνιμου πληθυσμού του δήμου (ποσοστό 93%) είναι ελληνικής υπηκοότητας και ειδικότερα ποσοστό 90% του οικονομικά ενεργού πληθυσμού του δήμου και 95% του οικονομικά μη ενεργού πληθυσμού είναι ελληνικής υπηκοότητας
- Από τον πληθυσμό υπηκοότητας ξένης χώρας, ποσοστό 43,5% είναι απασχολούμενοι
- Από τον οικονομικά μη ενεργό πληθυσμό υπηκοότητας ξένης χώρας, ποσοστό 36% είναι μαθητές ή σπουδαστές

1.7 SWOT Ανάλυση της περιοχής του Δήμου Περιστερίου

Μετά τη προηγούμενη γενική, μακροσκοπική περιγραφή της περιοχής του Περιστερίου, εντοπίζονται τα πλεονεκτήματα/δυνατότητες και οι αδυναμίες που πηγάζουν από τα ίδια τα χαρακτηριστικά του δήμου, αλλά και οι ευκαιρίες και οι απειλές που οφείλονται στο εξωτερικό περιβάλλον, με τη βοήθεια της μεθόδου SWOT Analysis. Στόχος της ανάλυσης δεν είναι η εξαντλητική καταγραφή όλων των παραμέτρων, αλλά ο εντοπισμός αυτών που θα απαντήσουν στα ακόλουθα ερωτήματα:

1. Πώς μπορούν να αξιοποιηθούν οι δυνατότητες για να εκμεταλλευτούμε τις ευκαιρίες;
2. Πώς μπορούν να αξιοποιηθούν οι δυνατότητες για να αποφευχθούν ή εξαλειφθούν υπαρκτές και πιθανές απειλές;
3. Πώς μπορούν να αξιοποιηθούν οι ευκαιρίες για να ξεπεραστούν ή βελτιωθούν οι αδυναμίες;
4. Πώς μπορούν να ελαχιστοποιηθούν ή εξαλειφθούν οι αδυναμίες υπό το πρίσμα ρεαλιστικών απειλών;

Οι βασικές διαστάσεις της μεθόδου αυτής απεικονίζονται στον ακόλουθο πίνακα:

TOWS Matrix

Εξωτερικό περιβάλλον	Απειλές	Δράσεις αντιμετώπισης	Προσπάθειες διαφυγής
	Ευκαιρίες	Δράσεις αξιοποίησης	Προσπάθειες διερεύνησης
		Πλεονεκτήματα	Αδυναμίες
		Εσωτερικό περιβάλλον	

(Πηγή: Νεκταρία Μαραβά, “Διαμόρφωση Επιχειρησιακών Σχεδίων”, επιμορφωτικό πρόγραμμα του ΕΚΔΔΑ/ΙΝΕΠ)

Τα σημαντικά σημεία αυτής της ανάλυσης για την περιοχή του Δήμου Περιστερίου απεικονίζονται στον πίνακα που ακολουθεί:

SWOT Ανάλυση περιοχής Δήμου Περιστερίου

Πλεονεκτήματα – Strengths	Αδυναμίες – Weaknesses
<ul style="list-style-type: none"> • Συγκαταλέγεται στους 10 μεγαλύτερους δήμους της χώρας • Αποτελεί το μεγαλύτερο πληθυσμιακά δήμο της Π.Ε. Δυτικού Τομέα Αθηνών • Ορίζεται ως Διαδημοτικό Κέντρο Ευρείας Ακτινοβολίας (ν.4277/2014) • Γειτνίαση του δήμου με βασικούς οδικούς άξονες (εθνικοί οδοί Αθηνών-Κορίνθου & Αθηνών-Λαμίας, Θηβών) • Εύκολη πρόσβαση μέσω των 3 σταθμών μετρό • Άλσος Περιστερίου: πόλος έλξης • Επάρκεια χώρων αθλητικών εγκαταστάσεων και λοιπών κοινωνικών υποδομών • Ανεπτυγμένο εμπορικό κέντρο & κέντρο ψυχαγωγίας/ αναψυχής • Διεξαγωγή πλήθους πολιτιστικών δράσεων • Χαμηλός δείκτης γήρανσης και ηλικιακής εξάρτησης, σε σύγκριση με τη χώρα 	<ul style="list-style-type: none"> • Πυκνοδομημένος/ πυκνοκατοικημένος δήμος • Έλλειψη χώρων πρασίνου • Υποβάθμιση φυσικού περιβάλλοντος, λόγω αυξημένης κίνησης οχημάτων (υπερτοπικοί οδικού άξονες) • Έλλειψη οδικού δικτύου με κατάλληλα γεωμετρικά χαρακτηριστικά • Έλλειψη οργανωμένων χώρων στάθμευσης • Έντονα κυκλοφορικά προβλήματα • Έλλειψη συστημάτων Ανανεώσιμων Πηγών Ενέργειας • Μικρό ποσοστό απόφοιτων τριτοβάθμιας εκπαίδευσης
Ευκαιρίες – Opportunities	Απειλές – Threats
<ul style="list-style-type: none"> • Ψηφιακός μετασχηματισμός του δημόσιου τομέα • Μετάβαση στην ηλεκτροκίνηση • Ευκαιρίες χρηματοδότησης από το ΕΣΠΑ 2021-2027 • Ευκαιρίες χρηματοδότησης από ΠΔΕ και άλλους φορείς 	<ul style="list-style-type: none"> • Ασταθές περιβάλλον λόγω των επιπτώσεων της πανδημίας COVID-19: <ul style="list-style-type: none"> ○ Απειλή οικονομικής δραστηριότητας του κλάδου χονδρικού/λιανικού εμπορίου, στο οποίο απασχολείται το μεγαλύτερο ποσοστό του πληθυσμού του δήμου ○ Ανάγκη ενίσχυσης δομών πρωτοβάθμιας φροντίδας/ υγείας • Οριακή μείωση του πληθυσμού

ΚΕΦΑΛΑΙΟ 2

Συνοπτική περιγραφή και αξιολόγηση Δήμου ως Οργανισμού

2.1 Συνοπτική περιγραφή και αξιολόγηση των Υπηρεσιών του Δήμου Περιστερίου

2.1.1 Οργανωτική Δομή του Δήμου

Σύμφωνα με τον Οργανισμό Εσωτερικής Υπηρεσίας (ΦΕΚ 2578Β'/7.11.2011), όπως έχει τροποποιηθεί και ισχύει με τις αποφάσεις 5438/4809 (ΦΕΚ 370Β'/19.2.2013), 51749/18377 (ΦΕΚ 2852Β'/17.7.2018) και 22279/6558 (ΦΕΚ 1321Β'/17.4.2019), οι Υπηρεσίες του Δήμου διαρθρώνονται ως ακολούθως:

Ενότητα Α': Υπηρεσίες υπαγόμενες απευθείας στο Δήμαρχο

1. Γενικός Γραμματέας
2. Ιδιαίτερο Γραφείο Δημάρχου
3. Αυτοτελές Γραφείο Τύπου, Επικοινωνίας & Δημοσίων Σχέσεων
4. Νομική Υπηρεσία
5. Αυτοτελές Γραφείο Διαφάνειας
6. Αυτοτελές Γραφείο Διοικητικής Βοήθειας
7. Αυτοτελές Γραφείο Πολιτικής Προστασίας

Ενότητα Β': Λοιπές Οργανικές Μονάδες

1. Διεύθυνση Προγραμματισμού, Οργάνωσης & Πληροφορικής, που περιλαμβάνει τις επιμέρους οργανικές μονάδες:
 - i. Τμήμα Προγραμματισμού, Ανάπτυξης & Αποτελεσματικότητας, και
 - ii. Τμήμα Τεχνολογιών, Πληροφορικής & Επικοινωνιών
2. Διεύθυνση Διοικητικών Υπηρεσιών, με επιμέρους οργανικές μονάδες:
 - i. Τμήμα Διοίκησης,
 - ii. Τμήμα Διαχείρισης Ανθρώπινου Δυναμικού,
 - iii. Τμήμα Μισθοδοσίας & Ασφάλισης Προσωπικού
 - iv. Τμήμα Υποστήριξης Πολιτικών Οργάνων
 - v. Τμήμα Δημοτικής Κατάστασης & Ληξιαρχείου, και
 - vi. Τμήμα Γραμματείας
3. Διεύθυνση Οικονομικών Υπηρεσιών, με επιμέρους οργανικές μονάδες:
 - i. Τμήμα Λογιστηρίου,
 - ii. Τμήμα Ταμείου,
 - iii. Τμήμα Προϋπολογισμού, Εσόδων & Περιουσίας,
 - iv. Τμήμα Αδειοδοτήσεων & Ρυθμίσεων Εμπορικών Δραστηριοτήτων, και
 - v. Τμήμα Κοιμητηρίου

4. Διεύθυνση Τεχνικών Υπηρεσιών, με επιμέρους οργανικές μονάδες:
 - i. Τμήμα Μελετών & Εκτέλεσης Έργων,
 - Γραφείο Γραμματείας
 - ii. Τμήμα Μελετών & Εκτέλεσης Ηλεκτρομηχανολογικών Έργων,
 - iii. Τμήμα Συντήρησης & Αυτεπιστασίας, και
 - iv. Τμήμα Συγκοινωνιών, Εγκαταστάσεων & Αδειών Μεταφορών
5. Διεύθυνση Υπηρεσίας Δόμησης, με επιμέρους οργανικές μονάδες:
 - i. Τμήμα Έκδοσης Αδειών Δόμησης,
 - Γραφείο Γραμματείας
 - ii. Τμήμα Πολεοδομικών Εφαρμογών, και
 - iii. Τμήμα Ελέγχου Κατασκευών
6. Διεύθυνση Περιβάλλοντος & Ποιότητας Ζωής, με επιμέρους οργανικές μονάδες:
 - i. Τμήμα Περιβάλλοντος, Αποκομιδής Απορριμμάτων & Ανακυκλώσιμων Υλικών,
 - Γραφείο Γραμματείας
 - ii. Τμήμα Καθαρισμού Κοινοχρήστων Χώρων & Ειδικών Συνεργείων,
 - iii. Τμήμα Διαχείρισης & Συντήρησης Οχημάτων
 - Γραφείο Κίνησης, και
 - iv. Τμήμα Διαχείρισης Πρασίνου & Παιδικών Χαρών
7. Διεύθυνση Κοινωνικής Πολιτικής, Παιδείας, Πολιτισμού & Νέας Γενιάς, με επιμέρους οργανικές μονάδες:
 - i. Τμήμα Κοινωνικής Πολιτικής & Ισότητας,
 - Γραφείο Υποστήριξης Τρίτης Ηλικίας
 - ii. Τμήμα Κοινωνικών Παροχών, και
 - iii. Τμήμα Παιδείας, Πολιτισμού & Νέας Γενιάς
 - Γραφείο Δημοτικού Ωδείου
8. Διεύθυνση Χρηματοδοτούμενων Προγραμμάτων, με επιμέρους οργανικές μονάδες:
 - i. Τμήμα Διερεύνησης Χρηματοδοτούμενων Προγραμμάτων, και
 - ii. Τμήμα Εφαρμογής Εγκεκριμένων Προγραμμάτων
9. Διεύθυνση Κ.Ε.Π., με επιμέρους οργανικές μονάδες:
 - i. Τμήμα Εξυπηρέτησης Πολιτών, και
 - ii. Τμήμα Εσωτερικής Ανταπόκρισης

Συγκεντρωτικά, ο Δήμος Περιστερίου διαρθρώνεται σε:

- **7 Γραφεία/ Υπηρεσίες απευθείας υπαγόμενες στο δήμαρχο**
- **9 Διευθύνσεις, και**
- **31 Τμήματα**

Οι αρμοδιότητες της κάθε υπηρεσίας περιγράφονται αναλυτικά στον ΟΕΥ.

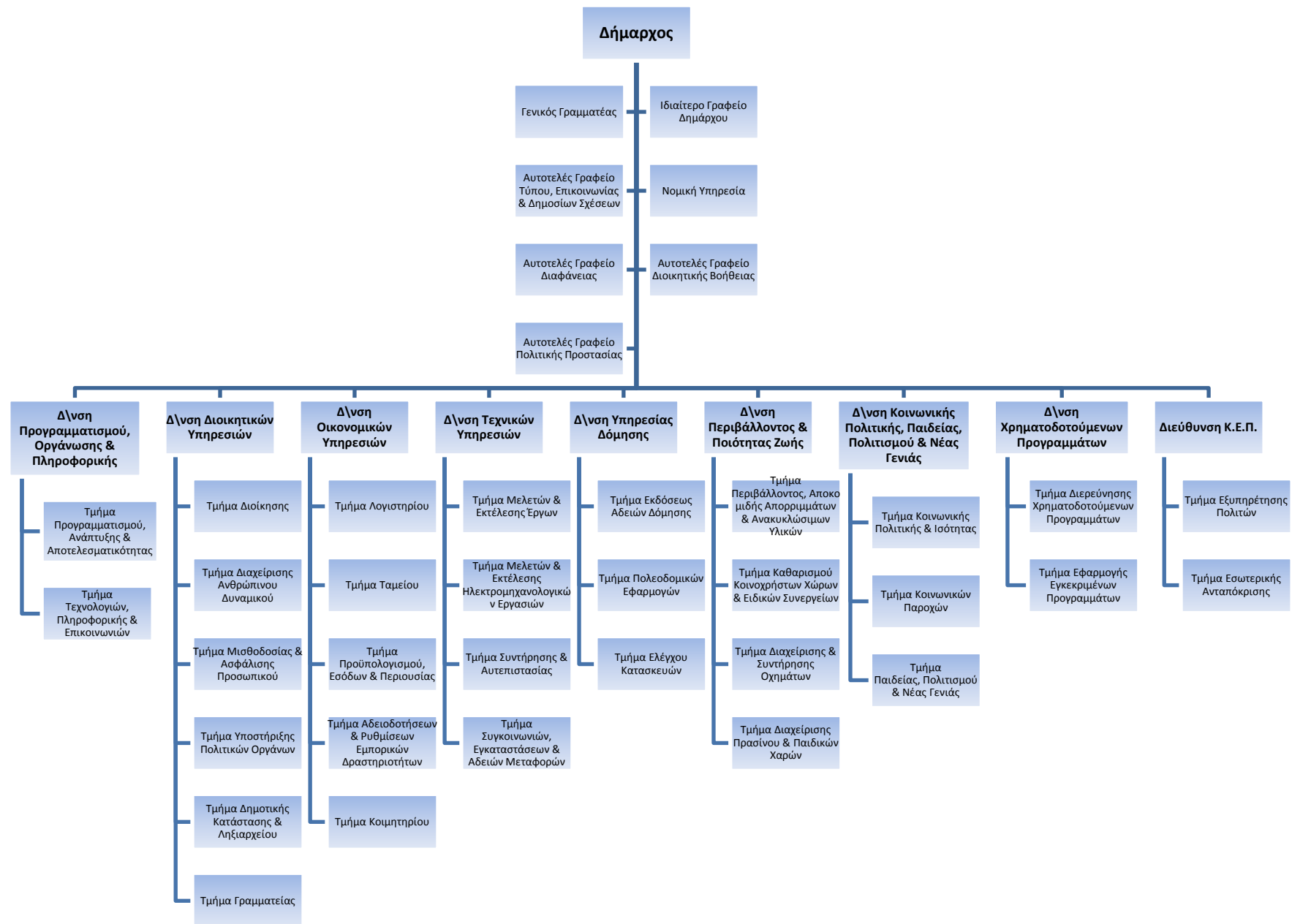
Οι ανωτέρω διευθύνσεις διακρίνονται, ανάλογα με τις λειτουργίες τους, σε κάθετες ή κύριες και σε οριζόντιες ή υποστηρικτικές. Υποστηρικτικές ή οριζόντιες λειτουργίες είναι οι λειτουργίες των οποίων ο ρόλος συνίσταται στην παροχή υπηρεσιών υποστήριξης στις

Υπηρεσίες και τα όργανα διοίκησης. Κύριες λειτουργίες είναι αυτές μέσω των οποίων ασκούνται οι αρμοδιότητες του δήμου σε ένα θεματικό τομέα ανάπτυξης (περιβάλλον & ποιότητα ζωής – κοινωνική πολιτική, υγεία, παιδεία, πολιτισμός & αθλητισμός – τοπική οικονομία & απασχόληση).

Η διάκριση των διευθύνσεων σε κάθετη ή οριζόντια υπηρεσία παριστάνεται στον ακόλουθο πίνακα:

α\α	Δ\ΝΣΗ	Κάθετη Υπηρεσία	Οριζόντια Υπηρεσία
1	Δ\νση Προγραμματισμού, Οργάνωσης & Πληροφορικής		√
2	Δ\νση Διοικητικών Υπηρεσιών		√
3	Δ\νση Οικονομικών Υπηρεσιών		√
4	Δ\νση Τεχνικών Υπηρεσιών	√	
5	Δ\νση Υπηρεσίας Δόμησης	√	
6	Δ\νση Περιβάλλοντος & Ποιότητας Ζωής	√	
7	Δ\νση Κοινωνικής Πολιτικής, Παιδείας, Πολιτισμού & Νέας Γενιάς	√	
8	Δ\νση Χρηματοδοτούμενων Προγραμμάτων	√	
9	Δ\νση ΚΕΠ		√

Στην συνέχεια απεικονίζεται το οργανόγραμμα του Δήμου Περιστερίου.



2.1.2 Ανθρώπινο Δυναμικό

Σύμφωνα με το Ψηφιακό Οργανόγραμμα που έχει αναρτηθεί στο Μητρώο Ανθρώπινου Δυναμικού Ελληνικού Δημοσίου του Υπουργείου Εσωτερικών, κατά την 31/8/2020, ο Δήμος Περιστερίου απαριθμούσε 413 μόνιμους υπαλλήλους και 193 υπαλλήλους Ιδιωτικού Δικαίου Αορίστου Χρόνου. Δηλαδή, το τακτικό προσωπικό του Δήμου κατά την 31/8/2020 απαριθμούνταν σε **606** υπαλλήλους, εκ των οποίων 407 υπάλληλοι κατέχουν οργανική θέση ενώ 199 υπάλληλοι κατέχουν προσωποπαγή/προσωρινές θέσεις.

Ειδικότερα, το πλήθος των τακτικών υπαλλήλων του δήμου ανά κατηγορία εκπαίδευσης και ειδικότητα καταγράφεται στον ακόλουθο πίνακα:

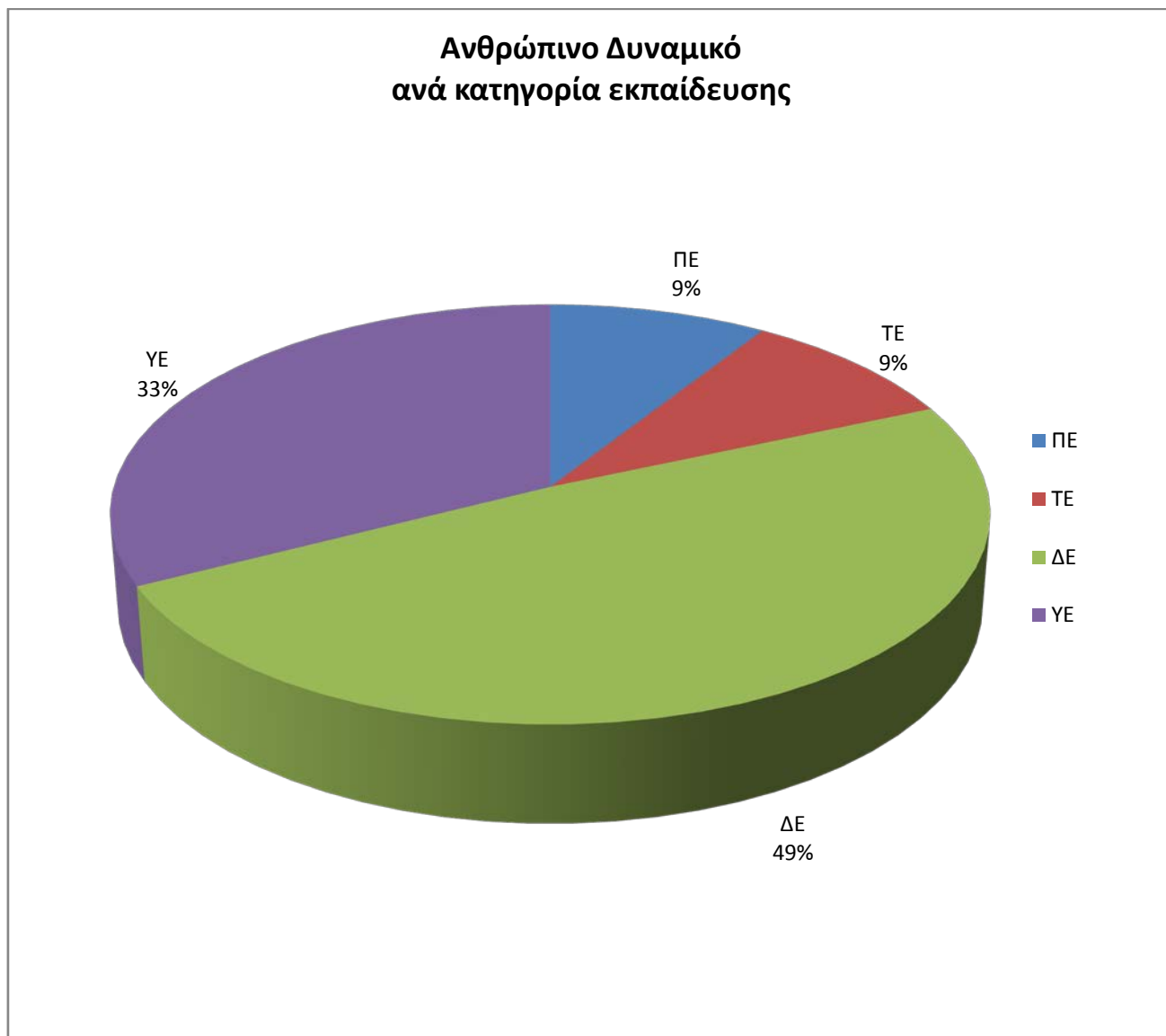
Κατηγορία Εκπαίδευσης	Ειδικότητα	Πλήθος	ΣΥΝΟΛΟ
ΥΕ	ΥΕ ΚΛΗΤΗΡΩΝ	5	
ΥΕ	ΥΕ ΓΕΝΙΚΩΝ ΚΑΘΗΚΟΝΤΩΝ	12	
ΥΕ	ΥΕ ΕΡΓΑΤΩΝ ΓΕΝΙΚΩΝ ΚΑΘΗΚΟΝΤΩΝ	5	
ΥΕ	ΥΕ ΕΡΓΑΤΩΝ ΚΑΘΑΡΙΟΤΗΤΑΣ	136	
ΥΕ	ΥΕ ΕΡΓΑΤΩΝ ΚΗΠΩΝ	3	
ΥΕ	ΥΕ ΟΙΚΟΓΕΝΕΙΑΚΩΝ ΒΟΗΘΩΝ	2	
ΥΕ	ΥΕ ΕΡΓΑΤΩΝ ΦΥΛΑΚΩΝ – ΠΑΙΔΙΚΩΝ ΧΑΡΩΝ	6	
ΥΕ	ΥΕ ΦΥΛΑΚΩΝ ΚΤΙΡΙΩΝ	1	
ΥΕ	ΥΕ ΚΑΘΑΡΙΣΤΡΙΩΝ ΣΧΟΛΙΚΩΝ ΜΟΝΑΔΩΝ	23	
ΥΕ	ΥΕ ΕΡΓΑΤΩΝ ΝΕΚΡΟΤΑΦΕΙΟΥ	1	
ΥΕ	ΥΕ ΠΡΟΣΩΠΙΚΟ ΚΑΘΑΡΙΟΤΗΤΑΣ ΕΡΓΑΤΩΝ ΝΕΚΡΟΤΑΦΕΙΟΥ ΤΑΦΩΝ – ΕΚΤΑΦΩΝ	2	
ΥΕ	ΥΕ ΝΕΟΚΩΡΩΝ	1	
ΥΕ			197
ΔΕ	ΔΕ ΔΙΟΙΚΗΤΙΚΟΥ	83	
ΔΕ	ΔΕ ΥΠΑΛΛΗΛΩΝ ΓΡΑΦΕΙΟΥ	12	
ΔΕ	ΔΕ ΧΕΙΡΙΣΤΩΝ ΗΛΕΚΤΡΟΝΙΚΟΥ ΥΠΟΛΟΓΙΣΤΗ	9	
ΔΕ	ΔΕ ΠΡΟΓΡΑΜΜΑΤΙΣΤΩΝ Η\Υ	1	
ΔΕ	ΔΕ ΕΛΕΓΚΤΩΝ ΕΣΟΔΩΝ – ΕΞΟΔΩΝ ΟΤΑ	1	
ΔΕ	ΔΕ ΠΡΟΣΩΠΙΚΟΥ ΑΣΦΑΛΕΙΑΣ	21	
ΔΕ	ΔΕ ΒΟΗΘΩΝ ΝΟΣΟΚΟΜΩΝ	3	
ΔΕ	ΔΕ ΝΟΣΗΛΕΥΤΩΝ	1	
ΔΕ	ΔΕ ΔΙΕΚΠΕΡΑΙΩΣΗΣ ΥΠΟΘΕΣΕΩΝ ΠΟΛΙΤΩΝ	5	
ΔΕ	ΔΕ ΜΟΥΣΙΚΩΝ	2	
ΔΕ	ΔΕ ΣΧΕΔΙΑΣΤΩΝ	1	
ΔΕ	ΔΕ ΓΡΑΦΙΚΩΝ ΤΕΧΝΩΝ	1	
ΔΕ	ΔΕ ΗΛΕΚΤΡΟΝΙΚΩΝ	1	
ΔΕ	ΔΕ ΤΕΧΝΙΤΩΝ	27	
ΔΕ	ΔΕ ΕΡΓΟΔΗΓΩΝ	1	
ΔΕ	ΔΕ ΤΕΧΝΙΤΩΝ ΣΙΔΕΡΑΔΩΝ	1	
ΔΕ	ΔΕ ΤΕΧΝΙΤΩΝ ΟΙΚΟΔΟΜΩΝ	1	
ΔΕ	ΔΕ ΤΕΧΝΙΤΗΣ ΕΛΑΙΟΧΡΩΜΑΤΙΣΤΗΣ	1	
ΔΕ	ΔΕ ΗΛΕΚΤΡΟΛΟΓΩΝ	5	
ΔΕ	ΔΕ ΧΕΙΡΙΣΤΩΝ ΜΗΧΑΝΗΜΑΤΩΝ ΕΡΓΩΝ	14	
ΔΕ	ΔΕ ΧΕΙΡΙΣΤΩΝ ΜΗΧΑΝΗΜΑΤΩΝ	1	

Κατηγορία Εκπαίδευσης	Ειδικότητα	Πλήθος	ΣΥΝΟΛΟ
ΔΕ	ΔΕ ΧΕΙΡΙΣΤΩΝ	1	
ΔΕ	ΔΕ ΟΔΗΓΩΝ	19	
ΔΕ	ΔΕ ΟΔΗΓΩΝ ΑΥΤΟΚΙΝΗΤΩΝ	41	
ΔΕ	ΔΕ ΟΔΗΓΩΝ ΑΥΤΟΚΙΝΗΤΩΝ/ΑΠΟΡΡΙΜΜΑΤΟΦΟΡΩΝ	3	
ΔΕ	ΔΕ ΟΔΗΓΩΝ ΑΠΟΡΡΙΜΜΑΤΟΦΟΡΟΥ	3	
ΔΕ	ΔΕ ΗΛΕΚΤΡΟΤΕΧΝΙΤΩΝ ΑΥΤΟΚΙΝΗΤΩΝ	2	
ΔΕ	ΔΕ ΜΗΧΑΝΟΤΕΧΝΙΤΩΝ	1	
ΔΕ	ΔΕ ΕΠΟΠΤΩΝ	2	
ΔΕ	ΔΕ ΕΠΟΠΤΩΝ ΚΑΘΑΡΙΟΤΗΤΑΣ	4	
ΔΕ	ΔΕ ΔΕΝΔΡΟΚΗΠΟΥΡΩΝ	26	
ΔΕ	ΔΕ ΙΕΡΟΨΑΛΤΩΝ	1	
ΔΕ			297
ΤΕ	ΤΕ ΔΙΟΙΚΗΤΙΚΟΥ – ΛΟΓΙΣΤΙΚΟΥ	14	
ΤΕ	ΤΕ ΔΙΟΙΚΗΤΙΚΟΥ	3	
ΤΕ	ΤΕ ΔΙΕΚΠΕΡΑΙΩΣΗΣ ΥΠΟΘΕΣΕΩΝ ΠΟΛΙΤΩΝ	1	
ΤΕ	ΤΕ ΚΟΙΝΩΝΙΚΗΣ ΕΡΓΑΣΙΑΣ	4	
ΤΕ	ΤΕ ΚΟΙΝΩΝΙΚΩΝ ΛΕΙΤΟΥΡΓΩΝ	5	
ΤΕ	ΤΕ ΕΠΙΣΚΕΠΤΩΝ-ΤΡΙΩΝ ΥΓΕΙΑΣ	3	
ΤΕ	ΤΕ ΦΥΣΙΚΟΘΕΡΑΠΕΥΤΩΝ	3	
ΤΕ	ΤΕ ΜΟΥΣΙΚΩΝ	5	
ΤΕ	ΤΕ ΤΕΧΝΟΛΟΓΩΝ ΠΟΛΙΤΙΚΩΝ ΜΗΧΑΝΙΚΩΝ	2	
ΤΕ	ΤΕ ΤΕΧΝΟΛΟΓΩΝ ΤΟΠΟΓΡΑΦΩΝ ΜΗΧΑΝΙΚΩΝ	4	
ΤΕ	ΤΕ ΤΕΧΝΟΛΟΓΩΝ ΗΛΕΚΤΡΟΛΟΓΩΝ ΜΗΧΑΝΙΚΩΝ	7	
ΤΕ	ΤΕ ΠΛΗΡΟΦΟΡΙΚΗΣ	2	
ΤΕ	ΤΕ ΤΕΧΝΟΛΟΓΩΝ ΓΕΩΠΟΝΙΑΣ	3	
ΤΕ	ΤΕ ΜΗΧΑΝΙΚΩΝ	1	
ΤΕ			57
ΠΕ	ΠΕ ΔΙΟΙΚΗΤΙΚΟΥ	27	
ΠΕ	ΠΕ ΔΙΟΙΚΗΤΙΚΟΥ ΟΙΚΟΝΟΜΙΚΟΥ	1	
ΠΕ	ΠΕ ΟΙΚΟΝΟΜΙΚΟΥ – ΛΟΓΙΣΤΙΚΟΥ	2	
ΠΕ	ΠΕ ΔΙΕΚΠΕΡΑΙΩΣΗΣ ΥΠΟΘΕΣΕΩΝ ΠΟΛΙΤΩΝ	2	
ΠΕ	ΠΕ ΚΟΙΝΩΝΙΟΛΟΓΩΝ	1	
ΠΕ	ΠΕ ΔΙΚΗΓΟΡΩΝ	2	
ΠΕ	ΠΕ ΑΡΧΙΤΕΚΤΟΝΩΝ ΜΗΧΑΝΙΚΩΝ	5	
ΠΕ	ΠΕ ΠΟΛΙΤΙΚΩΝ ΜΗΧΑΝΙΚΩΝ	6	
ΠΕ	ΠΕ ΤΟΠΟΓΡΑΦΩΝ ΜΗΧΑΝΙΚΩΝ	2	
ΠΕ	ΠΕ ΜΗΧΑΝΟΛΟΓΩΝ ΜΗΧΑΝΙΚΩΝ	2	
ΠΕ	ΠΕ ΠΛΗΡΟΦΟΡΙΚΗΣ (ΜΗΧΑΝΙΚΩΝ Η\Υ)	1	
ΠΕ	ΠΕ ΠΕΡΙΒΑΛΛΟΝΤΟΣ	1	
ΠΕ	ΠΕ ΓΕΩΠΟΝΩΝ	3	
ΠΕ			55
ΓΕΝΙΚΟ ΣΥΝΟΛΟ			606

(Πηγή: <http://apografi.gov.gr/charts.html>, Ημερομηνία: 31/8/2020)

Από τον παραπάνω πίνακα προκύπτει ότι ποσοστό 22,44% (δηλ. 136 υπάλληλοι) έχουν ειδικότητα ΥΕ Εργατών Καθαριότητας, 13,70% (δηλ. 83 υπάλληλοι) έχουν ειδικότητα ΔΕ Διοικητικού, 2,81% (δηλ. 17 υπάλληλοι) έχουν ειδικότητα ΤΕ Διοικητικού-Λογιστικού και ΤΕ Διοικητικού, 4,45% (δηλ. 27 υπάλληλοι) έχουν ειδικότητα ΠΕ Διοικητικού.

Ως προς το εκπαιδευτικό επίπεδο των υπαλλήλων, η συντριπτική πλειονότητα, με ποσοστό 82%, είναι Υποχρεωτικής & Δευτεροβάθμιας Εκπαίδευσης, ενώ μόλις το 18% των υπαλλήλων είναι Τριτοβάθμιας Εκπαίδευσης.



Χρήσιμη είναι η ανάλυση της ηλικιακής σύνθεσης του ανθρώπινου δυναμικού (μόνιμοι και ΙΔΑΧ) του Δήμου, η οποία παρουσιάζεται στον πίνακα που ακολουθεί:

Κατηγορία Εκπαίδευσης	Έως 35 ετών	36-45 ετών	46-55 ετών	Άνω των 56 ετών	ΣΥΝΟΛΟ
ΥΕ	2	23	106	66	197
ΔΕ	2	37	150	108	297
ΤΕ	0	5	37	15	57
ΠΕ	1	12	27	15	55
ΣΥΝΟΛΟ	5	77	320	204	606

(Πηγή: Τμήμα Διαχείρισης Ανθρώπινου Δυναμικού, Ημερομηνία: 8/9/2020)

Η συντριπτική πλειοψηφία του ανθρώπινου δυναμικού, με ποσοστό 52,81%, ανήκει στην ηλικιακή κατηγορία 46 – 55 ετών και ακολουθεί με ποσοστό 33,66% η κατηγορία άνω των 56 ετών. Ελάχιστοι είναι οι υπάλληλοι κάτω των 35 ετών, ενώ μικρό ποσοστό 12,71% ανήκουν στην κατηγορία 36 – 45 ετών. Η ηλικιακή κατανομή του ανθρώπινου δυναμικού δείχνει ότι η πλειοψηφία των υπαλλήλων έχει εμπειρία, αλλά κρίνεται απαραίτητη η ενδυνάμωση του προσωπικού με νέους ηλικιακά υπαλλήλους, στους οποίους θα μεταφερθεί η γνώση και η εμπειρία για να συνεχιστεί το έργο των Υπηρεσιών.

Στον ακόλουθο πίνακα παρουσιάζεται η ηλικιακή κατανομή του ανθρώπινου δυναμικού ανά φύλο.

Ηλικία	ΑΝΔΡΕΣ	ΓΥΝΑΙΚΕΣ	ΣΥΝΟΛΟ	ΑΝΔΡΕΣ	ΓΥΝΑΙΚΕΣ
Έως 35 ετών	2	3	5	0,60%	1,10%
36-45 ετών	36	41	77	10,84%	14,96%
46-55 ετών	178	142	320	53,62%	51,82%
Άνω των 56 ετών	116	88	204	34,94%	32,12%
ΣΥΝΟΛΟ	332	274	606	54,79%	45,21%

(Πηγή: Τμήμα Διαχείρισης Ανθρώπινου Δυναμικού, Ημερομηνία: 8/9/2020)

Από τους 606 υπαλλήλους (μόνιμους και ΙΔΑΧ) ποσοστό 54,79% είναι άνδρες, ενώ 45,21% είναι γυναίκες. Η πλειοψηφία των ανδρών (53,62%) είναι μεταξύ 46 – 55 ετών, ενώ 34,94% των ανδρών είναι άνω των 56 ετών. Αντίστοιχα, στις γυναίκες υπαλλήλους στην ηλικιακή ομάδα 46-55 ετών εντάσσεται το 51,82%, ενώ άνω των 56 ετών είναι το 32,12%.

Η διαχρονική εξέλιξη του ανθρώπινου δυναμικού, αντλώντας τα αντίστοιχα στοιχεία από το Ε.Π. 2007-2011 και το Ε.Π. 2015-2019, αποτυπώνεται στον ακόλουθο πίνακα:

ΚΑΤΗΓΟΡΙΑ ΕΚΠΑΙΔΕΥΣΗΣ	ΤΑΚΤΙΚΟ ΠΡΟΣΩΠΙΚΟ 2009	ΤΑΚΤΙΚΟ ΠΡΟΣΩΠΙΚΟ 2015	ΤΑΚΤΙΚΟ ΠΡΟΣΩΠΙΚΟ 2020	ΠΟΣΟΣΤΙΑΙΑ ΜΕΤΑΒΟΛΗ 2015-2009	ΠΟΣΟΣΤΙΑΙΑ ΜΕΤΑΒΟΛΗ 2020-2015
ΠΕ	70	59	55	-15,71%	-6,78%
ΤΕ	38	52	57	+36,84%	+9,61%
ΔΕ	399	292	297	-26,82%	+1,71%
ΥΕ	289	215	197	-25,60%	-8,37%
ΣΥΝΟΛΟ	796	618	606	-22,36%	-1,94%

Φαίνεται ότι το ανθρώπινο δυναμικό βαίνει συνεχώς μειούμενο και αναμένεται να μειωθεί περαιτέρω, λόγω των αναμενόμενων συνταξιοδοτήσεων. Το γεγονός αυτό συμβάλει στην ανάγκη ανασχεδιασμού της κατανομής προσωπικού μέσω εσωτερικών μετακινήσεων, αλλά ταυτόχρονα θα πρέπει να ενισχυθεί και με νέες προσλήψεις, ώστε να ανανεωθεί ηλικιακά το ανθρώπινο δυναμικό.

Συνοπτικά Στοιχεία στελέχωσης οργανικών μονάδων

Ο αριθμός των τακτικών υπαλλήλων ανά οργανική μονάδα αποτυπώνεται στον πίνακα που ακολουθεί. Επιπλέον, στον πίνακα καταγράφονται οι καλυμμένες και οι κενές οργανικές θέσεις, όπως αυτές έχουν καταγραφεί στο Ψηφιακό Οργανόγραμμα που έχει αναρτηθεί στο Μητρώο Ανθρώπινου Δυναμικού Ελληνικού Δημοσίου του Υπουργείου Εσωτερικών, κατά την 31/8/2020.

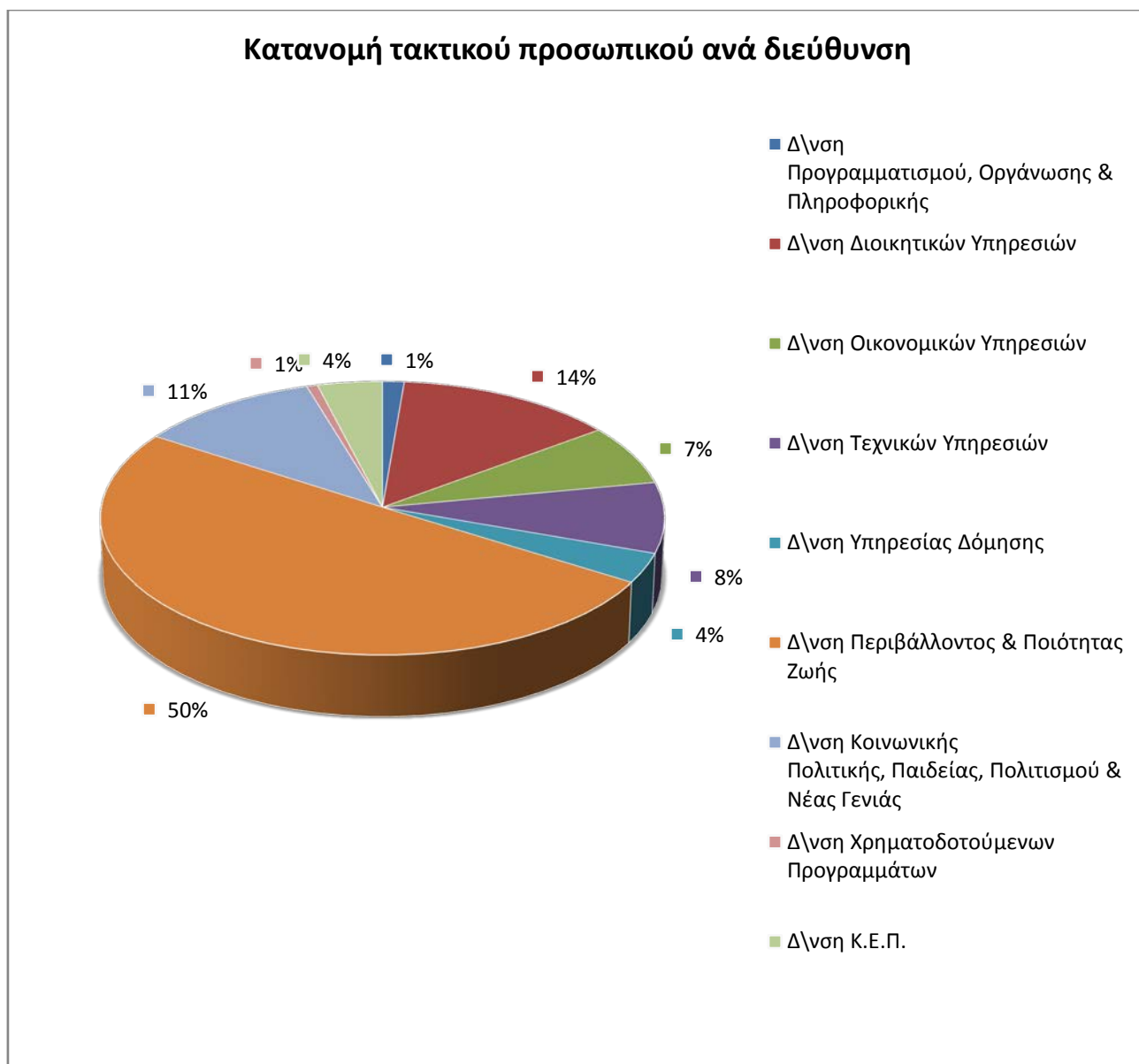
α/α	Οργανική Μονάδα	Κατηγορία Εκπαίδευσης				Κατάσταση Θέσης	
		ΠΕ	ΤΕ	ΔΕ	ΥΕ	Καλυμμένη	Κενή
1	Δ\νη Προγραμματισμού, Οργάνωσης & Πληροφορικής			1		1	1
1.1	Τμήμα Προγραμματισμού, Ανάπτυξης & Αποτελεσματικότητας	2				2	3
1.2	Τμήμα Τεχνολογιών, Πληροφορικής & Επικοινωνιών	1	2	1	1	5	
	Σύνολο Δ\νης Π.Ο.Π.	3	2	2	1	8	4
2	Δ\νη Διοικητικών Υπηρεσιών		1			1	
2.1	Τμήμα Διοίκησης	2	1	23	2	28	2

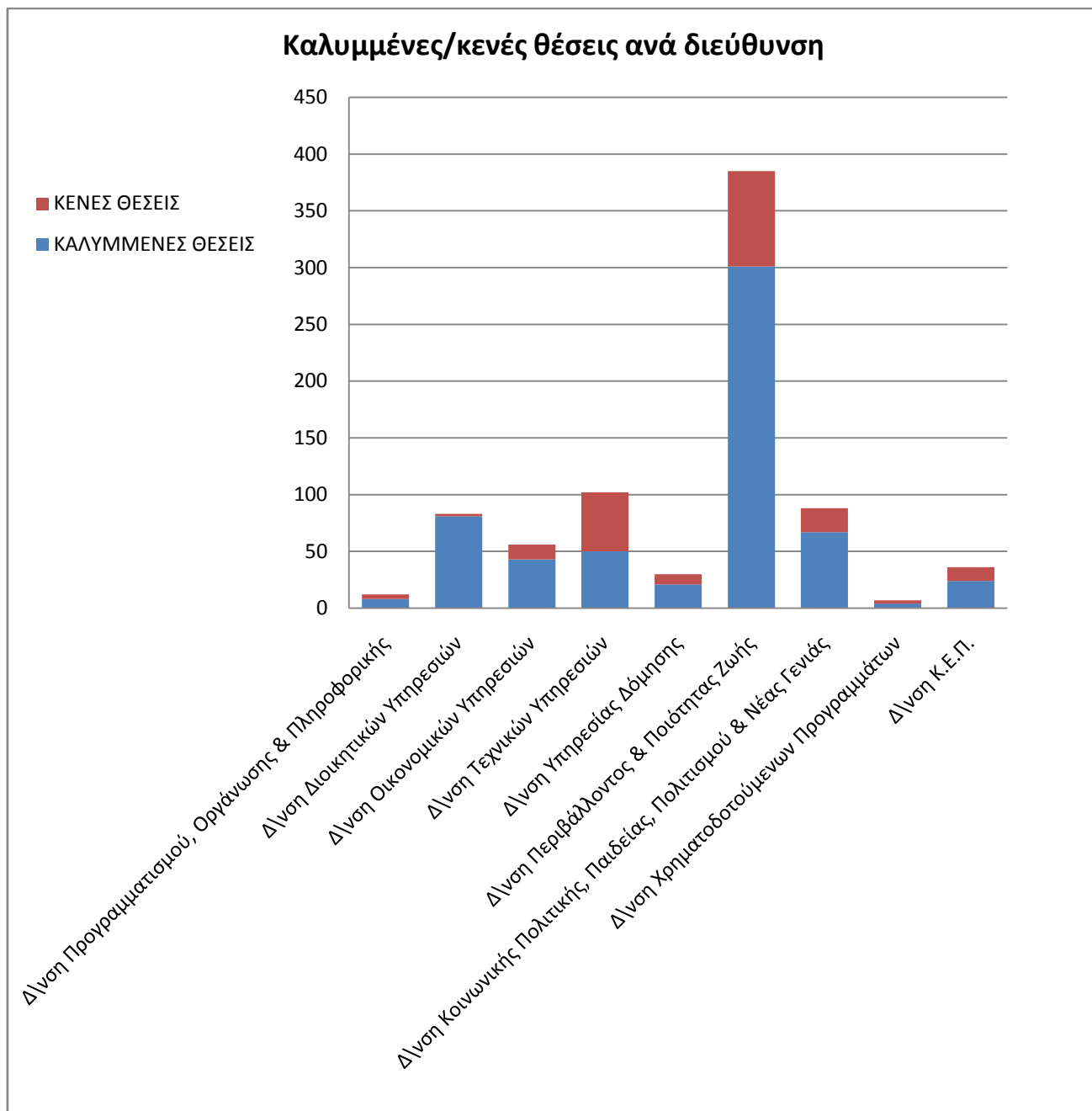
α\α	Οργανική Μονάδα	Κατηγορία Εκπαίδευσης				Κατάσταση Θέσης	
		ΠΕ	ΤΕ	ΔΕ	ΥΕ	Καλυμμένη	Κενή
2.2	Τμήμα Διαχείρισης Ανθρώπινου Δυναμικού	3	4	5		12	
2.3	Τμήμα Μισθοδοσίας & Ασφάλισης Προσωπικού	2	1	3		6	
2.4	Τμήμα Υποστήριξης Πολιτικών Οργάνων		1	4		5	
2.5	Τμήμα Δημοτικής Κατάστασης & Ληξιαρχείου	2	1	12		15	
2.6	Τμήμα Γραμματείας		1	8	5	14	
Σύνολο Δ\σης Δ.Υ.		9	10	55	7	81	2
3	Δ\ση Οικονομικών Υπηρεσιών	1		3		4	
3.1	Τμήμα Λογιστηρίου	6		1		7	
3.2	Τμήμα Ταμείου	1	1	3		5	1
3.3	Τμήμα Προϋπολογισμού, Εσόδων & Περιουσίας	2	2	7		11	3
3.4	Τμήμα Αδειοδοτήσεων & Ρυθμίσεων Εμπορικών Δραστηριοτήτων		1	2		3	
3.5	Τμήμα Κοιμητηρίου			3	10	13	9
Σύνολο Δ\σης Ο.Υ.		10	4	19	10	43	13
4	Δ\ση Τεχνικών Υπηρεσιών	2		1	1	4	
4.1	Τμήμα Μελετών & Εκτέλεσης Έργων	4	2	3		9	11
4.2	Τμήμα Μελετών & Εκτέλεσης Η\Μ Έργων		3	9		12	8
4.3	Τμήμα Συντήρησης & Αυτεπιστασίας	2	1	20		23	32
4.4	Τμήμα Συγκοινωνιών, Εγκαταστάσεων & Αδειών Μεταφορών	1	1			2	1
Σύνολο Δ\σης Τ.Υ.		9	7	33	1	50	52
5	Δ\ση Υπηρεσίας Δόμησης	1				1	
5.1	Τμήμα Έκδοσης Αδειών Δόμησης	1	3	5	1	10	3
5.2	Τμήμα Πολεοδομικών Εφαρμογών	2	1	4		7	4
5.3	Τμήμα Ελέγχου Κατασκευών		1	2		3	2
Σύνολο Δ\σης Υ.ΔΟΜ.		4	5	11	1	21	9
6	Δ\ση Περιβάλλοντος & Ποιότητας Ζωής	1		1		2	
6.1	Τμήμα Περιβάλλοντος, Αποκομιδής Απορριμμάτων & Ανακυκλώσιμων Υλικών	2		65	78	145	54
6.2	Τμήμα Καθαρισμού	2		22	57	81	8

α\α	Οργανική Μονάδα	Κατηγορία Εκπαίδευσης				Κατάσταση Θέσης	
		ΠΕ	ΤΕ	ΔΕ	ΥΕ	Καλυμμένη	Κενή
	Κοινοχρήστων Χώρων & Ειδικών Συνεργειών						
6.3	Τμήμα Διαχείρισης & Συντήρησης Οχημάτων	1	1	13		15	6
6.4	Τμήμα Διαχείρισης Πρασίνου & Παιδικών Χαρών	3	3	39	13	58	16
Σύνολο Δ\σης Π.Π.Ζ.		9	4	140	148	301	84
7	Δ\ση Κοινωνικής Πολιτικής, Παιδείας, Πολιτισμού & Νέας Γενιάς	1		1		2	
7.1	Τμήμα Κοινωνικής Πολιτικής & Ισότητας		15	5	5	26	17
7.2	Τμήμα Κοινωνικών Παροχών			4		4	4
7.3	Τμήμα Παιδείας, Πολιτισμού & Νέας Γενιάς	1	6	6	23	36	
Σύνολο Δ\σης Κ.Π.Π.Π.Ν.Γ.		2	21	16	28	67	21
8	Δ\ση Χρηματοδοτούμενων Προγραμμάτων		1			1	1
8.1	Τμήμα Διερεύνησης Χρηματοδοτούμενων Προγραμμάτων	2				2	1
8.2	Τμήμα Εφαρμογής Εγκεκριμένων Προγραμμάτων	1				1	1
Σύνολο Δ\σης Χ.Π.		3	1			4	3
9	Δ\ση Κ.Ε.Π.	1			1	2	
9.1	Τμήμα Εξυπηρέτησης Πολιτών	2	2	7		11	8
9.2	Τμήμα Εσωτερικής Ανταπόκρισης		1	10		11	4
Σύνολο Δ\σης ΚΕΠ		3	3	17	1	24	12
ΣΥΝΟΛΟ Δ\σεων		53	58	293	197	599	200
ΥΠΗΡΕΣΙΕΣ ΥΠΑΓΟΜΕΝΕΣ ΑΠΕΥΘΕΙΑΣ ΣΤΟ ΔΗΜΑΡΧΟ							
1	Γενικός Γραμματέας						
2	Ιδιαίτερο Γραφείο Δημάρχου	1		2		3	
3	Αυτοτελές Γραφείο Τύπου, Επικοινωνίας & Δημοσίων Σχέσεων			1		1	
4	Νομική Υπηρεσία	2		1		3	4
5	Αυτοτελές Γραφείο Διαφάνειας						
6	Αυτοτελές Γραφείο Διοικητικής Βοήθειας						
7	Αυτοτελές Γραφείο Πολιτικής Προστασίας						

α\α	Οργανική Μονάδα	Κατηγορία Εκπαίδευσης				Κατάσταση Θέσης	
		ΠΕ	ΤΕ	ΔΕ	ΥΕ	Καλυμμένη	Κενή
	ΣΥΝΟΛΟ Υπηρεσιών απευθείας υπαγόμενων στον Δήμαρχο	3		4		7	4
	ΓΕΝΙΚΟ ΣΥΝΟΛΟ	55	57	297	197	606	204

Η γραφική απεικόνιση του ανωτέρω πίνακα έχει ως ακολούθως:





Όσον αφορά την στελέχωση των οργανικών μονάδων επισημαίνονται τα εξής:

- Το 50% του τακτικού προσωπικού του Δήμου απασχολείται στην Δ/νση Περιβάλλοντος & Ποιότητας Ζωής
- Η Δ/νση Προγραμματισμού, Οργάνωσης & Πληροφορικής καθώς και η Δ/νση Χρηματοδοτούμενων Προγραμμάτων απασχολούν το μικρότερο ποσοστό τακτικού προσωπικού (μόλις το 1%)
- Η Δ/νση Διοικητικών Υπηρεσιών έχει το μικρότερο ποσοστό (2%) κενών οργανικών θέσεων
- Η Δ/νση Τεχνικών Υπηρεσιών και Δ/νση Χρηματοδοτούμενων Προγραμμάτων έχει το μεγαλύτερο ποσοστό (51% και 43% αντίστοιχα) κενών οργανικών θέσεων

- Αναφορικά με τις Υπηρεσίες που υπάγονται απευθείας στον Δήμαρχο, το αυτοτελές Γραφείο Διαφάνειας, το αυτοτελές Γραφείο Διοικητικής Βοήθειας, καθώς και το αυτοτελές Γραφείο Πολιτικής Προστασίας δεν έχουν στελεχωθεί, ούτε προβλέπονται στο Ψηφιακό Οργανόγραμμα οργανικές θέσεις.

2.1.3 Υλικοτεχνική Υποδομή

Μηχανοκίνητος Στόλος

Ο Δήμος Περιστερίου σήμερα διαθέτει έναν από τους πιο σύγχρονους μηχανοκίνητους στόλους, με συνεχή ανανέωση του εξοπλισμού του, κατά τα πρότυπα των μεγάλων πόλεων της Ευρώπης. Μάλιστα, σε μια προσπάθεια στροφής προς την ηλεκτροκίνηση σύμφωνα με τις επιταγές τόσο της Ευρωπαϊκής Ένωσης όσο και της Εθνικής πολιτικής, ο δήμος ανανέωσε πρόσφατα το μηχανοκίνητο στόλο αποκτώντας ηλεκτροκίνητα οχήματα.

Ακολουθεί πίνακας του μηχανοκίνητου στόλου του Δήμου:

α/α	ΑΡΙΘΜΟΣ ΚΥΚΛΟΦΟΡΙΑΣ	ΕΙΔΟΣ	ΚΑΥΣΙΜΟ	ΕΤΟΣ 1 ^{ης} ΑΔΕΙΑΣ ΚΥΚΛΟΦΟΡΙΑΣ
1	ΚΗΗ 1809	ΑΠΟΡΡΙΜΜΑΤΟΦΟΡΟ ΚΛΕΙΣΤΟ ΦΟΡΤΗΓΟ (Φ.ΑΕΡΙΟ)/ΤΥΠΟΥ ΠΡΕΣΣΑΣ	ΦΥΣΙΚΟ ΑΕΡΙΟ	2008
2	ΚΗΗ 1810	ΑΠΟΡΡΙΜΜΑΤΟΦΟΡΟ ΚΛΕΙΣΤΟ ΦΟΡΤΗΓΟ (Φ.ΑΕΡΙΟ)/ΤΥΠΟΥ ΠΡΕΣΣΑΣ	ΦΥΣΙΚΟ ΑΕΡΙΟ	2008
3	ΚΗΗ 1811	ΑΠΟΡΡΙΜΜΑΤΟΦΟΡΟ ΚΛΕΙΣΤΟ ΦΟΡΤΗΓΟ (Φ.ΑΕΡΙΟ)/ΤΥΠΟΥ ΠΡΕΣΣΑΣ	ΦΥΣΙΚΟ ΑΕΡΙΟ	2008
4	ΚΗΗ 1812	ΑΠΟΡΡΙΜΜΑΤΟΦΟΡΟ ΚΛΕΙΣΤΟ ΦΟΡΤΗΓΟ (Φ.ΑΕΡΙΟ)/ΤΥΠΟΥ ΠΡΕΣΣΑΣ	ΦΥΣΙΚΟ ΑΕΡΙΟ	2008
5	ΚΗΙ 9718	ΑΠΟΡΡΙΜΜΑΤΟΦΟΡΟ ΚΛΕΙΣΤΟ ΦΟΡΤΗΓΟ (+ΣΥΣΤΗΜΑ ΠΛΥΣΗΣ ΚΑΔΩΝ)	ΠΕΤΡΕΛΑΙΟ	2007
6	ΚΗΙ 9719	ΑΠΟΡΡΙΜΜΑΤΟΦΟΡΟ ΚΛΕΙΣΤΟ ΦΟΡΤΗΓΟ (+ΣΥΣΤΗΜΑ ΠΛΥΣΗΣ ΚΑΔΩΝ)	ΠΕΤΡΕΛΑΙΟ	2007
7	ΚΗΙ 9723	ΑΠΟΡΡΙΜΜΑΤΟΦΟΡΟ ΚΛΕΙΣΤΟ ΦΟΡΤΗΓΟ (+ΣΥΣΤΗΜΑ ΠΛΥΣΗΣ ΚΑΔΩΝ)	ΠΕΤΡΕΛΑΙΟ	2007
8	ΚΗΙ 9724	ΑΠΟΡΡΙΜΜΑΤΟΦΟΡΟ ΚΛΕΙΣΤΟ ΦΟΡΤΗΓΟ (+ΣΥΣΤΗΜΑ ΠΛΥΣΗΣ ΚΑΔΩΝ)	ΠΕΤΡΕΛΑΙΟ	2007
9	ΚΗΙ 9725	ΑΠΟΡΡΙΜΜΑΤΟΦΟΡΟ ΚΛΕΙΣΤΟ ΦΟΡΤΗΓΟ (+ΣΥΣΤΗΜΑ ΠΛΥΣΗΣ ΚΑΔΩΝ)	ΠΕΤΡΕΛΑΙΟ	2007

α/α	ΑΡΙΘΜΟΣ ΚΥΚΛΟΦΟΡΙΑΣ	ΕΙΔΟΣ	ΚΑΥΣΙΜΟ	ΕΤΟΣ 1 ^{ης} ΑΔΕΙΑΣ ΚΥΚΛΟΦΟΡΙΑΣ
10	ΚΗΙ 9726	ΑΠΟΡΡΙΜΜΑΤΟΦΟΡΟ ΚΛΕΙΣΤΟ ΦΟΡΤΗΓΟ (+ΣΥΣΤΗΜΑ ΠΛΥΣΗΣ ΚΑΔΩΝ)	ΠΕΤΡΕΛΑΙΟ	2007
11	ΚΗΙ 9727	ΑΠΟΡΡΙΜΜΑΤΟΦΟΡΟ ΚΛΕΙΣΤΟ ΦΟΡΤΗΓΟ (+ΣΥΣΤΗΜΑ ΠΛΥΣΗΣ ΚΑΔΩΝ)	ΠΕΤΡΕΛΑΙΟ	2007
12	ΚΗΗ 7394	ΑΠΟΡΡΙΜΜΑΤΟΦΟΡΟ ΚΛΕΙΣΤΟ ΦΟΡΤΗΓΟ	ΠΕΤΡΕΛΑΙΟ	2017
13	ΚΗΗ 7395	ΑΠΟΡΡΙΜΜΑΤΟΦΟΡΟ ΚΛΕΙΣΤΟ ΦΟΡΤΗΓΟ	ΠΕΤΡΕΛΑΙΟ	2017
14	ΚΗΗ 7396	ΑΠΟΡΡΙΜΜΑΤΟΦΟΡΟ ΚΛΕΙΣΤΟ ΦΟΡΤΗΓΟ	ΠΕΤΡΕΛΑΙΟ	2017
15	ΚΗΗ 8356	ΑΠΟΡΡΙΜΜΑΤΟΦΟΡΟ ΚΛΕΙΣΤΟ ΦΟΡΤΗΓΟ	ΠΕΤΡΕΛΑΙΟ	2019
16	ΚΗΗ 8390	ΑΠΟΡΡΙΜΜΑΤΟΦΟΡΟ ΚΛΕΙΣΤΟ ΦΟΡΤΗΓΟ	ΠΕΤΡΕΛΑΙΟ	2019
17	ΚΗΗ 5200	ΑΠΟΡΡΙΜΜΑΤΟΦΟΡΟ ΚΛΕΙΣΤΟ ΦΟΡΤΗΓΟ(ΤΥΠΟΥ ΠΡΕΣΣΑΣ)	ΠΕΤΡΕΛΑΙΟ	2010
18	ΚΗΟ 4933	ΑΠΟΡΡΙΜΜΑΤΟΦΟΡΟ ΚΛΕΙΣΤΟ ΦΟΡΤΗΓΟ	ΠΕΤΡΕΛΑΙΟ	1999
19	ΚΗΟ 4935	ΑΠΟΡΡΙΜΜΑΤΟΦΟΡΟ ΚΛΕΙΣΤΟ ΦΟΡΤΗΓΟ	ΠΕΤΡΕΛΑΙΟ	1999
20	ΚΗΟ 4937	ΑΠΟΡΡΙΜΜΑΤΟΦΟΡΟ ΚΛΕΙΣΤΟ ΦΟΡΤΗΓΟ	ΠΕΤΡΕΛΑΙΟ	1999
21	ΚΗΟ 4995	ΑΠΟΡΡΙΜΜΑΤΟΦΟΡΟ ΚΛΕΙΣΤΟ ΦΟΡΤΗΓΟ	ΠΕΤΡΕΛΑΙΟ	2001
22	ΚΗΟ 4996	ΑΠΟΡΡΙΜΜΑΤΟΦΟΡΟ ΚΛΕΙΣΤΟ ΦΟΡΤΗΓΟ	ΠΕΤΡΕΛΑΙΟ	2001
23	ΚΗΟ 4998	ΑΠΟΡΡΙΜΜΑΤΟΦΟΡΟ ΚΛΕΙΣΤΟ ΦΟΡΤΗΓΟ	ΠΕΤΡΕΛΑΙΟ	2001
24	ΚΗΟ 5000	ΑΠΟΡΡΙΜΜΑΤΟΦΟΡΟ ΚΛΕΙΣΤΟ ΦΟΡΤΗΓΟ	ΠΕΤΡΕΛΑΙΟ	2001
25	ΚΗΟ 5091	ΑΠΟΡΡΙΜΜΑΤΟΦΟΡΟ ΚΛΕΙΣΤΟ ΦΟΡΤΗΓΟ	ΠΕΤΡΕΛΑΙΟ	2004
26	ΚΗΟ 5094	ΑΠΟΡΡΙΜΜΑΤΟΦΟΡΟ ΚΛΕΙΣΤΟ ΦΟΡΤΗΓΟ	ΠΕΤΡΕΛΑΙΟ	2004
27	ΚΗΗ 5204	ΦΟΡΤΗΓΟ ΚΛΕΙΣΤΟ ΑΠΟΡΡΙΜΜΑΤΟΦΟΡΟ	ΠΕΤΡΕΛΑΙΟ	2010
28	ΚΗΗ 7724	ΦΟΡΤΗΓΟ ΚΛΕΙΣΤΟ ΑΠΟΡΡΙΜΜΑΤΟΦΟΡΟ	ΠΕΤΡΕΛΑΙΟ	2018

α/α	ΑΡΙΘΜΟΣ ΚΥΚΛΟΦΟΡΙΑΣ	ΕΙΔΟΣ	ΚΑΥΣΙΜΟ	ΕΤΟΣ 1 ^{ης} ΑΔΕΙΑΣ ΚΥΚΛΟΦΟΡΙΑΣ
29	ΚΗΗ 9005	ΦΟΡΤΗΓΟ ΚΛΕΙΣΤΟ ΑΠΟΡΡΙΜΜΑΤΟΦΟΡΟ	ΠΕΤΡΕΛΑΙΟ	2020
30	ΚΗΗ 9006	ΦΟΡΤΗΓΟ ΚΛΕΙΣΤΟ ΑΠΟΡΡΙΜΜΑΤΟΦΟΡΟ	ΠΕΤΡΕΛΑΙΟ	2020
31	ΚΗΗ 9007	ΦΟΡΤΗΓΟ ΚΛΕΙΣΤΟ ΑΠΟΡΡΙΜΜΑΤΟΦΟΡΟ	ΠΕΤΡΕΛΑΙΟ	2020
32	ΚΗΗ 9008	ΦΟΡΤΗΓΟ ΚΛΕΙΣΤΟ ΑΠΟΡΡΙΜΜΑΤΟΦΟΡΟ	ΠΕΤΡΕΛΑΙΟ	2020
33	ΚΗΟ 5023	ΑΠΟΡΡΙΜΜΑΤΟΦΟΡΟ ΚΛΕΙΣΤΟ ΦΟΡΤΗΓΟ(ΒΙΟΑΠΟΒΛΗΤΑ)	ΠΕΤΡΕΛΑΙΟ	2002
34	ΚΗΟ 5024	ΑΠΟΡΡΙΜΜΑΤΟΦΟΡΟ ΚΛΕΙΣΤΟ ΦΟΡΤΗΓΟ(ΒΙΟΑΠΟΒΛΗΤΑ)	ΠΕΤΡΕΛΑΙΟ	2002
35	ΚΗΗ 7722	ΦΟΡΤΗΓΟ ΚΛΕΙΣΤΟ ΑΠΟΡΡΙΜΜΑΤΟΦΟΡΟ ΖΑΞΟΝΙΚΟ	ΠΕΤΡΕΛΑΙΟ	2018
36	ΚΗΗ 7723	ΦΟΡΤΗΓΟ ΚΛΕΙΣΤΟ ΑΠΟΡΡΙΜΜΑΤΟΦΟΡΟ ΖΑΞΟΝΙΚΟ ΜΕ ΓΕΡΑΝΟ	ΠΕΤΡΕΛΑΙΟ	2018
37	ΚΗΗ 7726	ΦΟΡΤΗΓΟ ΜΕΤΑΦΟΡΑΣ ΑΠΟΡΡΙΜΜΑΤΟΚΙΒΩΤΙΩΝ	ΠΕΤΡΕΛΑΙΟ	2018
38	ΚΗΗ 1728	ΑΠΟΡΡΙΜΜΑΤΟΦΟΡΟ ΚΛΕΙΣΤΟ ΦΟΡΤΗΓΟ (ΑΝΑΚΥΛΩΣΗ)	ΠΕΤΡΕΛΑΙΟ	2008
39	ΚΗΗ 1729	ΑΠΟΡΡΙΜΜΑΤΟΦΟΡΟ ΚΛΕΙΣΤΟ ΦΟΡΤΗΓΟ (ΑΝΑΚΥΛΩΣΗ)	ΠΕΤΡΕΛΑΙΟ	2008
40	ΚΗΗ 4775	ΑΠΟΡΡΙΜΜΑΤΟΦΟΡΟ ΚΛΕΙΣΤΟ ΦΟΡΤΗΓΟ (ΑΝΑΚΥΛΩΣΗ)	ΠΕΤΡΕΛΑΙΟ	2009
41	ΚΗΗ 4776	ΑΠΟΡΡΙΜΜΑΤΟΦΟΡΟ ΚΛΕΙΣΤΟ ΦΟΡΤΗΓΟ (ΑΝΑΚΥΛΩΣΗ)	ΠΕΤΡΕΛΑΙΟ	2009
42	ΚΗΗ 5228	ΑΠΟΡΡΙΜΜΑΤΟΦΟΡΟ ΚΛΕΙΣΤΟ ΦΟΡΤΗΓΟ (ΑΝΑΚΥΛΩΣΗ)	ΠΕΤΡΕΛΑΙΟ	2011
43	ΚΗΗ 6244	ΑΠΟΡΡΙΜΜΑΤΟΦΟΡΟ ΚΛΕΙΣΤΟ ΦΟΡΤΗΓΟ(ΑΝΑΚΥΚΛΩΣΗ)	ΠΕΤΡΕΛΑΙΟ	2016
44	ΚΗΟ 4997	ΑΠΟΡΡΙΜΜΑΤΟΦΟΡΟ ΚΛΕΙΣΤΟ ΦΟΡΤΗΓΟ + ΓΕΡΑΝΟΣ(ΑΝΑΚΥΚΛΩΣΗ)	ΠΕΤΡΕΛΑΙΟ	2001
45	ΚΗΟ 4999	ΑΠΟΡΡΙΜΜΑΤΟΦΟΡΟ ΚΛΕΙΣΤΟ ΦΟΡΤΗΓΟ + ΓΕΡΑΝΟΣ(ΑΝΑΚΥΚΛΩΣΗ)	ΠΕΤΡΕΛΑΙΟ	2001
46	ΚΗΟ 5098	ΑΠΟΡΡΙΜΜΑΤΟΦΟΡΟ ΚΛΕΙΣΤΟ ΦΟΡΤΗΓΟ(ΑΝΑΚΥΚΛΩΣΗ)	ΠΕΤΡΕΛΑΙΟ	2004
47	ΚΗΗ 9036	ΦΟΡΤΗΓΟ ΚΛΕΙΣΤΟ ΑΠΟΡΡΙΜΜΑΤΟΦΟΡΟ	ΠΕΤΡΕΛΑΙΟ	2020
48	ΜΕ 57100	ΠΛΥΝΤΗΡΙΟ ΚΑΔΩΝ	ΠΕΤΡΕΛΑΙΟ	1998
49	ΜΕ 69881	ΠΛΥΝΤΗΡΙΟ ΚΑΔΩΝ	ΠΕΤΡΕΛΑΙΟ	2002

α/α	ΑΡΙΘΜΟΣ ΚΥΚΛΟΦΟΡΙΑΣ	ΕΙΔΟΣ	ΚΑΥΣΙΜΟ	ΕΤΟΣ 1 ^{ης} ΑΔΕΙΑΣ ΚΥΚΛΟΦΟΡΙΑΣ
50	ΜΕ 69882	ΠΛΥΝΤΗΡΙΟ ΚΑΔΩΝ	ΠΕΤΡΕΛΑΙΟ	2002
51	ΜΕ 69937	ΠΛΥΝΤΗΡΙΟ ΚΑΔΩΝ	ΠΕΤΡΕΛΑΙΟ	2002
52	ΜΕ 117743	ΣΑΡΩΘΟΡΟ	ΠΕΤΡΕΛΑΙΟ	2010
53	ΜΕ 136283	ΣΑΡΩΘΟΡΟ	ΠΕΤΡΕΛΑΙΟ	2017
54	ΜΕ 136284	ΣΑΡΩΘΟΡΟ	ΠΕΤΡΕΛΑΙΟ	2017
55	ΜΕ 140289	ΣΑΡΩΘΟΡΟ	ΠΕΤΡΕΛΑΙΟ	2019
56	ΜΕ 81143	ΣΑΡΩΘΟΡΟ	ΠΕΤΡΕΛΑΙΟ	2004
57	ΜΕ 81144	ΣΑΡΩΘΟΡΟ	ΠΕΤΡΕΛΑΙΟ	2004
58	ΜΕ 81145	ΣΑΡΩΘΟΡΟ	ΠΕΤΡΕΛΑΙΟ	2004
59	ΜΕ 82965	ΣΑΡΩΘΟΡΟ	ΠΕΤΡΕΛΑΙΟ	2004
60	ΜΕ 98075	ΣΑΡΩΘΟΡΟ	ΠΕΤΡΕΛΑΙΟ	2007
61	ΜΕ 98201	ΣΑΡΩΘΟΡΟ	ΠΕΤΡΕΛΑΙΟ	2007
62	ΜΕ 98202	ΣΑΡΩΘΟΡΟ	ΠΕΤΡΕΛΑΙΟ	2007
63	ΜΕ 98203	ΣΑΡΩΘΟΡΟ	ΠΕΤΡΕΛΑΙΟ	2007
64	ΜΕ 98204	ΣΑΡΩΘΟΡΟ	ΠΕΤΡΕΛΑΙΟ	2007
65	ΜΕ 98205	ΣΑΡΩΘΟΡΟ	ΠΕΤΡΕΛΑΙΟ	2007
66	ΜΕ 98206	ΣΑΡΩΘΟΡΟ	ΠΕΤΡΕΛΑΙΟ	2007
67	ΜΕ 80249	ΣΑΡΩΘΟΡΟ	ΠΕΤΡΕΛΑΙΟ	2004
68	ΜΕ 82964	ΣΑΡΩΘΟΡΟ	ΠΕΤΡΕΛΑΙΟ	2004
69	ΜΕ 98668	ΜΙΚΤΟ ΑΠΟΦΡΑΚΤΙΚΟ ΑΝΑΡΡΟΦΗΣΗΣ ΠΙΕΣΗΣ	ΠΕΤΡΕΛΑΙΟ	2007
70	ΚΗΟ 5092	ΑΝΟΙΧΤΟ ΦΟΡΤΗΓΟ ΑΝΑΤΡΕΠΟΜΕΝΟ	ΠΕΤΡΕΛΑΙΟ	2004
71	ΚΗΟ 4838	ΦΟΡΤΗΓΟ ΚΟΙΝΟ ΑΝΑΤΡΕΠΟΜΕΝΟ ΑΝΟΙΚΤΟ	ΠΕΤΡΕΛΑΙΟ	1995
72	ΚΗΟ 4932	ΦΟΡΤΗΓΟ ΚΟΙΝΟ ΑΝΑΤΡΕΠΟΜΕΝΟ ΑΝΟΙΚΤΟ	ΠΕΤΡΕΛΑΙΟ	1999
73	ΚΗΟ 4936	ΑΝΟΙΧΤΟ ΦΟΡΤΗΓΟ ΑΝΑΤΡΕΠΟΜΕΝΟ + ΓΕΡΑΝΟ	ΠΕΤΡΕΛΑΙΟ	1999

α/α	ΑΡΙΘΜΟΣ ΚΥΚΛΟΦΟΡΙΑΣ	ΕΙΔΟΣ	ΚΑΥΣΙΜΟ	ΕΤΟΣ 1 ^{ης} ΑΔΕΙΑΣ ΚΥΚΛΟΦΟΡΙΑΣ
74	ΚΗΗ 5201	ΦΟΡΤΗΓΟ ΚΟΙΝΟ ΑΝΑΤΡΕΠΟΜΕΝΟ ΑΝΟΙΚΤΟ	ΠΕΤΡΕΛΑΙΟ	2010
75	ΚΗΗ 5205	ΦΟΡΤΗΓΟ ΚΟΙΝΟ ΑΝΑΤΡΕΠΟΜΕΝΟ ΑΝΟΙΚΤΟ	ΠΕΤΡΕΛΑΙΟ	2010
76	ΚΗΗ 5207	ΦΟΡΤΗΓΟ ΚΟΙΝΟ ΑΝΑΤΡΕΠΟΜΕΝΟ ΑΝΟΙΚΤΟ	ΠΕΤΡΕΛΑΙΟ	2010
77	ΚΗΗ 8360	ΦΟΡΤΗΓΟ ΚΟΙΝΟ ΑΝΑΤΡΕΠΟΜΕΝΟ ΑΝΟΙΚΤΟ ΜΕ ΑΡΠΑΓΗ	ΠΕΤΡΕΛΑΙΟ	2019
78	ΚΗΟ 5011	ΦΟΡΤΗΓΟ ΚΟΙΝΟ ΑΝΑΤΡΕΠΟΜΕΝΟ ΑΝΟΙΚΤΟ	ΠΕΤΡΕΛΑΙΟ	2002
79	ΚΗΟ 5015	ΦΟΡΤΗΓΟ ΚΟΙΝΟ ΑΝΑΤΡΕΠΟΜΕΝΟ ΑΝΟΙΚΤΟ	ΠΕΤΡΕΛΑΙΟ	2002
80	ΚΗΗ 8322	ΦΟΡΤΗΓΟ ΑΝΟΙΚΤΟ ΑΝΑΤΡΕΠΟΜΕΝΟ	ΠΕΤΡΕΛΑΙΟ	2018
81	ΚΗΗ 8315	ΦΟΡΤΗΓΟ ΑΝΟΙΚΤΟ ΑΝΑΤΡΕΠΟΜΕΝΟ	ΠΕΤΡΕΛΑΙΟ	2018
82	ΚΗΗ 8323	ΦΟΡΤΗΓΟ ΑΝΟΙΚΤΟ ΑΝΑΤΡΕΠΟΜΕΝΟ	ΠΕΤΡΕΛΑΙΟ	2018
83	ΚΗΙ 9722	ΦΟΡΤΗΓΟ ΚΟΙΝΟ ΑΝΑΤΡΕΠΟΜΕΝΟ ΑΝΟΙΚΤΟ	ΠΕΤΡΕΛΑΙΟ	2007
84	ΚΗΗ 5203	ΦΟΡΤΗΓΟ ΚΟΙΝΟ ΑΝΟΙΚΤΟ ΜΕ ΓΕΡΑΝΟ	ΠΕΤΡΕΛΑΙΟ	2010
85	ΚΗΟ 4512	ΦΟΡΤΗΓΟ ΚΟΙΝΟ ΜΗ ΑΝΑΤΡΕΠΟΜΕΝΟ ΑΝΟΙΚΤΟ	ΠΕΤΡΕΛΑΙΟ	1992
86	ΚΗΟ 5004	ΦΟΡΤΗΓΟ ΚΟΙΝΟ ΜΗ ΑΝΑΤΡΕΠΟΜΕΝΟ ΑΝΟΙΚΤΟ	ΠΕΤΡΕΛΑΙΟ	2002
87	ΚΗΟ 5005	ΦΟΡΤΗΓΟ ΚΟΙΝΟ ΜΗ ΑΝΑΤΡΕΠΟΜΕΝΟ ΑΝΟΙΚΤΟ	ΠΕΤΡΕΛΑΙΟ	2002
88	ΚΗΗ 7740	ΦΟΡΤΗΓΟ ΑΝΟΙΚΤΟ ΑΝΑΤΡΕΠΟΜΑΝΟ	ΗΛΕΚΤΡΟΚΙΝΗΣΗ	2018
89	ΚΗΗ 8337	ΦΟΡΤΗΓΟ ΑΝΟΙΚΤΟ ΑΝΑΤΡΕΠΟΜΑΝΟ	ΗΛΕΚΤΡΟΚΙΝΗΣΗ	2018
90	ΚΗΗ 8338	ΦΟΡΤΗΓΟ ΑΝΟΙΚΤΟ ΑΝΑΤΡΕΠΟΜΑΝΟ	ΗΛΕΚΤΡΟΚΙΝΗΣΗ	2018
91	ΚΗΗ 7398	ΑΝΟΙΚΤΟ ΦΟΡΤΗΓΟ ΑΝΑΤΡΕΠΟΜΕΝΟ	ΠΕΤΡΕΛΑΙΟ	2017
92	ΚΗΗ 7651	ΑΝΟΙΚΤΟ ΦΟΡΤΗΓΟ ΑΝΑΤΡΕΠΟΜΕΝΟ	ΠΕΤΡΕΛΑΙΟ	2017
93	ΚΗΗ 5206	ΦΟΡΤΗΓΟ ΑΝΟΙΚΤΟ ΜΕ ΣΤΑΘΕΡΗ ΚΑΡΟΤΣΑ	ΠΕΤΡΕΛΑΙΟ	2010
94	ΚΗΗ 8314	ΦΟΡΤΗΓΟ ΚΛΕΙΣΤΟ ΚΟΙΝΟ ΜΗ ΑΝΑΤΡΕΠΟΜΕΝΟ	ΠΕΤΡΕΛΑΙΟ	2018
95	ΚΗΗ 5197	ΦΟΡΤΗΓΟ ΜΕΤΑΦΟΡΑΣ ΑΠΟΡΡΙΜΜΑΤΟΚΙΒΩΤΙΩΝ	ΠΕΤΡΕΛΑΙΟ	2010
96	ΚΗΗ 5198	ΦΟΡΤΗΓΟ ΜΕΤΑΦΟΡΑΣ	ΠΕΤΡΕΛΑΙΟ	2010

α/α	ΑΡΙΘΜΟΣ ΚΥΚΛΟΦΟΡΙΑΣ	ΕΙΔΟΣ	ΚΑΥΣΙΜΟ	ΕΤΟΣ 1 ^{ης} ΑΔΕΙΑΣ ΚΥΚΛΟΦΟΡΙΑΣ
		ΑΠΟΡΡΙΜΜΑΤΟΚΙΒΩΤΙΩΝ		
97	ΚΗΗ 5186	ΦΟΡΤΗΓΟ ΜΕΤΑΦΟΡΑΣ ΑΠΟΡΡΙΜΜΑΤΟΚΙΒΩΤΙΩΝ	ΠΕΤΡΕΛΑΙΟ	2010
98	ΚΗΗ 7725	ΦΟΡΤΗΓΟ ΜΕΤΑΦΟΡΑΣ ΑΠΟΡΡΙΜΜΑΤΟΚΙΒΩΤΙΩΝ	ΠΕΤΡΕΛΑΙΟ	2018
99	ΚΗΟ 4915	ΦΟΡΤΗΓΟ ΜΕΤΑΦΟΡΑΣ ΚΑΔΩΝ - ΣΚΑΦΩΝ	ΠΕΤΡΕΛΑΙΟ	1999
100	ΚΗΟ 4916	ΦΟΡΤΗΓΟ ΜΕΤΑΦΟΡΑΣ ΚΑΔΩΝ - ΣΚΑΦΩΝ	ΠΕΤΡΕΛΑΙΟ	1999
101	ΚΗΟ 5152	ΦΟΡΤΗΓΟ ΜΕΤΑΦΟΡΑΣ ΚΑΔΩΝ - ΣΚΑΦΩΝ	ΠΕΤΡΕΛΑΙΟ	1997
102	ΜΕ 119262	ΚΑΛΑΘΟΦΟΡΟ	ΠΕΤΡΕΛΑΙΟ	2010
103	ΜΕ 119263	ΚΑΛΑΘΟΦΟΡΟ	ΠΕΤΡΕΛΑΙΟ	2010
104	ΜΕ 136303	ΚΑΛΑΘΟΦΟΡΟ	ΠΕΤΡΕΛΑΙΟ	2017
105	ΜΕ 63252	ΚΑΛΑΘΟΦΟΡΟ	ΠΕΤΡΕΛΑΙΟ	2003
106	ΜΕ 77897	ΚΑΛΑΘΟΦΟΡΟ	ΠΕΤΡΕΛΑΙΟ	1994
107	ΚΗΙ 9720	ΥΔΡΟΦΟΡΟ	ΠΕΤΡΕΛΑΙΟ	2007
108	ΚΗΙ 9721	ΥΔΡΟΦΟΡΟ	ΠΕΤΡΕΛΑΙΟ	2007
109	ΜΕ 65035	ΥΔΡΟΦΟΡΟ	ΠΕΤΡΕΛΑΙΟ	2001
110	ΜΕ 65036	ΥΔΡΟΦΟΡΟ	ΠΕΤΡΕΛΑΙΟ	2001
111	ΚΗΟ 5008	ΦΟΡΤΗΓΟ ΚΟΙΝΟ ΜΗ ΑΝΑΤΡΕΠΟΜΕΝΟ ΑΝΟΙΚΤΟ 4Χ4	ΒΕΝΖΙΝΗ	2002
112	ΚΗΟ 5009	ΦΟΡΤΗΓΟ ΚΟΙΝΟ ΜΗ ΑΝΑΤΡΕΠΟΜΕΝΟ ΑΝΟΙΚΤΟ 4Χ4	ΒΕΝΖΙΝΗ	2002
113	ΚΗΟ 5010	ΦΟΡΤΗΓΟ ΚΟΙΝΟ ΜΗ ΑΝΑΤΡΕΠΟΜΕΝΟ ΑΝΟΙΚΤΟ 4Χ4	ΒΕΝΖΙΝΗ	2002
114	ΚΗΟ 5096	ΦΟΡΤΗΓΟ ΚΟΙΝΟ ΜΗ ΑΝΑΤΡΕΠΟΜΕΝΟ ΑΝΟΙΚΤΟ 4Χ4	ΒΕΝΖΙΝΗ	2004
115	ΚΗΟ 5097	ΦΟΡΤΗΓΟ ΚΟΙΝΟ ΜΗ ΑΝΑΤΡΕΠΟΜΕΝΟ ΑΝΟΙΚΤΟ 4Χ4	ΒΕΝΖΙΝΗ	2004
116	ΚΗΗ 7709	ΦΟΡΤΗΓΟ ΚΟΙΝΟ ΜΗ ΑΝΑΤΡΕΠΟΜΕΝΟ ΑΝΟΙΚΤΟ 4Χ4	ΠΕΤΡΕΛΑΙΟ	2018

α/α	ΑΡΙΘΜΟΣ ΚΥΚΛΟΦΟΡΙΑΣ	ΕΙΔΟΣ	ΚΑΥΣΙΜΟ	ΕΤΟΣ 1 ^{ης} ΑΔΕΙΑΣ ΚΥΚΛΟΦΟΡΙΑΣ
117	ΚΗΗ 7710	ΦΟΡΤΗΓΟ ΚΟΙΝΟ ΜΗ ΑΝΑΤΡΕΠΟΜΕΝΟ ΑΝΟΙΚΤΟ 4Χ4	ΠΕΤΡΕΛΑΙΟ	2018
118	ΚΗΗ 7720	ΦΟΡΤΗΓΟ ΚΟΙΝΟ ΜΗ ΑΝΑΤΡΕΠΟΜΕΝΟ ΑΝΟΙΚΤΟ 4Χ4	ΠΕΤΡΕΛΑΙΟ	2018
119	ΚΗΗ 7721	ΦΟΡΤΗΓΟ ΚΟΙΝΟ ΜΗ ΑΝΑΤΡΕΠΟΜΕΝΟ ΑΝΟΙΚΤΟ 4Χ4	ΠΕΤΡΕΛΑΙΟ	2018
120	ΚΗΟ 4514	ΦΟΡΤΗΓΟ ΜΕ ΥΔΡΑΥΛΙΚΗ ΠΟΡΤΑ ΚΑΙ ΓΕΡΑΝΟ	ΠΕΤΡΕΛΑΙΟ	1992
121	ΜΕ 119237	ΦΟΡΤΩΤΗΣ	ΠΕΤΡΕΛΑΙΟ	2010
122	ΜΕ 142490	ΦΟΡΤΩΤΗΣ	ΠΕΤΡΕΛΑΙΟ	2019
123	ΜΕ 119238	ΦΟΡΤΩΤΗΣ	ΠΕΤΡΕΛΑΙΟ	2010
124	ΜΕ 119257	ΦΟΡΤΩΤΗΣ	ΠΕΤΡΕΛΑΙΟ	2010
125	ΜΕ 42856	ΦΟΡΤΩΤΗΣ	ΠΕΤΡΕΛΑΙΟ	1994
126	ΜΕ 42857	ΦΟΡΤΩΤΗΣ	ΠΕΤΡΕΛΑΙΟ	2004
127	ΜΕ 54482	ΦΟΡΤΩΤΗΣ	ΠΕΤΡΕΛΑΙΟ	1995
128	ΜΕ 67249	ΦΟΡΤΩΤΗΣ	ΠΕΤΡΕΛΑΙΟ	2002
129	ΜΕ 69158	ΦΟΡΤΩΤΗΣ	ΠΕΤΡΕΛΑΙΟ	2002
130	ΜΕ 140253	ΦΟΡΤΩΤΗΣ	ΠΕΤΡΕΛΑΙΟ	2019
131	ΜΕ 98207	ΦΟΡΤΩΤΗΣ	ΠΕΤΡΕΛΑΙΟ	2007
132	ΜΕ 142491	ΟΔΟΣΤΡΩΤΗΡΑΣ	ΠΕΤΡΕΛΑΙΟ	2019
133	ΜΕ 142558	ΜΠΕΤΟΝΙΕΡΑ	ΠΕΤΡΕΛΑΙΟ	2020
134	ΚΗΟ 4964	ΕΠΙΒΑΤΗΓΟ	ΒΕΝΖΙΝΗ	2001
135	ΚΗΟ 4965	ΕΠΙΒΑΤΗΓΟ	ΒΕΝΖΙΝΗ	2001
136	ΚΗΟ 4966	ΕΠΙΒΑΤΗΓΟ	ΒΕΝΖΙΝΗ	2001
137	ΚΗΟ 5057	ΕΠΙΒΑΤΗΓΟ	ΒΕΝΖΙΝΗ	2004
138	ΚΗΟ 5068	ΕΠΙΒΑΤΗΓΟ	ΒΕΝΖΙΝΗ	2004

α/α	ΑΡΙΘΜΟΣ ΚΥΚΛΟΦΟΡΙΑΣ	ΕΙΔΟΣ	ΚΑΥΣΙΜΟ	ΕΤΟΣ 1 ^{ης} ΑΔΕΙΑΣ ΚΥΚΛΟΦΟΡΙΑΣ
139	ΚΗΗ 7737	ΕΠΙΒΑΤΗΓΟ	ΠΕΤΡΕΛΑΙΟ	2018
140	ΚΚΗ 7738	ΕΠΙΒΑΤΗΓΟ	ΠΕΤΡΕΛΑΙΟ	2018
141	ΚΗΗ 8295	ΕΠΙΒΑΤΗΓΟ	ΗΛΕΚΤΡΟΚΙΝΗΣΗ	2018
142	ΚΗΗ 8296	ΕΠΙΒΑΤΗΓΟ	ΗΛΕΚΤΡΟΚΙΝΗΣΗ	2018
143	ΚΗΗ 8297	ΕΠΙΒΑΤΗΓΟ	ΗΛΕΚΤΡΟΚΙΝΗΣΗ	2018
144	ΚΗΗ 7736	ΕΠΙΒΑΤΗΓΟ	ΠΕΤΡΕΛΑΙΟ	2018
145	ΚΗΗ 8291	ΕΠΙΒΑΤΗΓΟ ΠΟΛΛΑΠΛΗΣ ΧΡΗΣΗΣ	ΠΕΤΡΕΛΑΙΟ	2018
146	ΚΗΟ 5069	ΕΠΙΒΑΤΗΓΟ	ΒΕΝΖΙΝΗ	2004
147	ΚΗΟ 5217	ΕΠΙΒΑΤΗΓΟ	ΠΕΤΡΕΛΑΙΟ	2014
148	ΚΗΟ 5221	ΕΠΙΒΑΤΗΓΟ ΜΙΚΡΟΛΕΩΦΟΡΕΙΟ	ΒΕΝΖΙΝΗ	2010
149	ΚΗΟ 5224	ΕΠΙΒΑΤΗΓΟ ΜΙΚΡΟΛΕΩΦΟΡΕΙΟ	ΒΕΝΖΙΝΗ	2010
150	ΚΗΟ 5223	ΕΠΙΒΑΤΗΓΟ ΜΙΚΡΟΛΕΩΦΟΡΕΙΟ	ΒΕΝΖΙΝΗ	2010
151	ΚΗΗ 5208	ΗΜΦΟΡΤΗΓΟ VAN	ΒΕΝΖΙΝΗ	2010
152	ΚΗΗ 8334	ΗΜΙΦΟΡΤΗΓΟ VAN	ΗΛΕΚΤΡΟΚΙΝΗΣΗ	2018
153	ΚΗΗ 8335	ΗΜΙΦΟΡΤΗΓΟ VAN	ΗΛΕΚΤΡΟΚΙΝΗΣΗ	2018
154	ΚΗΗ 8336	ΗΜΙΦΟΡΤΗΓΟ VAN	ΗΛΕΚΤΡΟΚΙΝΗΣΗ	2018
155	ΚΗΟ 4835	ΛΕΩΦΟΡΕΙΟ (ΚΑΠΗ)	ΠΕΤΡΕΛΑΙΟ	1995
156	ΚΗΟ 5026	ΛΕΩΦΟΡΕΙΟ ΑΣΤΙΚΟ	ΠΕΤΡΕΛΑΙΟ	2002
157	ΚΗΟ 5027	ΛΕΩΦΟΡΕΙΟ ΑΣΤΙΚΟ	ΠΕΤΡΕΛΑΙΟ	2002
158	ΚΗΟ 5049	ΛΕΩΦΟΡΕΙΟ ΑΣΤΙΚΟ	ΠΕΤΡΕΛΑΙΟ	2003
159	ΚΗΗ 8564	ΛΕΩΦΟΡΕΙΟ ΑΣΤΙΚΟ	ΠΕΤΡΕΛΑΙΟ	2019
160	ΚΗΟ 5066	ΛΕΩΦΟΡΕΙΟ ΜΕΤΑΦΟΡΑΣ ΠΡΟΣΩΠΙΚΟΥ ΚΛΕΙΣΤΟ	ΠΕΤΡΕΛΑΙΟ	2004
161	ΚΗΗ 8558	ΛΕΩΦΟΡΕΙΟ ΜΕΤΑΦΟΡΑΣ ΠΡΟΣΩΠΙΚΟΥ ΚΛΕΙΣΤΟ	ΠΕΤΡΕΛΑΙΟ	2018
162	ΑΑΒ 5185	ΔΙΚΥΚΛΟ	ΒΕΝΖΙΝΗ	1992

α/α	ΑΡΙΘΜΟΣ ΚΥΚΛΟΦΟΡΙΑΣ	ΕΙΔΟΣ	ΚΑΥΣΙΜΟ	ΕΤΟΣ 1 ^{ης} ΑΔΕΙΑΣ ΚΥΚΛΟΦΟΡΙΑΣ
163	AAB 5186	ΔΙΚΥΚΛΟ	BENZINH	1992
164	AAB 5187	ΔΙΚΥΚΛΟ	BENZINH	1992
165	AAB 5188	ΔΙΚΥΚΛΟ	BENZINH	1992
166	AKH 5868	ΔΙΚΥΚΛΟ	BENZINH	2017
167	AKH 5931	ΔΙΚΥΚΛΟ	ΗΛΕΚΤΡΟΚΙΝΗΣΗ	2018
168	AKH 5932	ΔΙΚΥΚΛΟ	ΗΛΕΚΤΡΟΚΙΝΗΣΗ	2018
169	AKH 5933	ΔΙΚΥΚΛΟ	ΗΛΕΚΤΡΟΚΙΝΗΣΗ	2018
170	AZA 360	ΔΙΚΥΚΛΟ	BENZINH	1995
171	AKH 1150	ΔΙΚΥΚΛΟ	BENZINH	1998
172	AKH 3341	ΔΙΚΥΚΛΟ	BENZINH	2002
173	IZA 248	ΔΙΚΥΚΛΟ	BENZINH	2001
174	IZA 249	ΔΙΚΥΚΛΟ	BENZINH	2001
175	IZA 250	ΔΙΚΥΚΛΟ	BENZINH	2001
176	IZA 251	ΔΙΚΥΚΛΟ	BENZINH	2001
177	IPZ 185	ΔΙΚΥΚΛΟ	BENZINH	2003
178	OOE 445	ΔΙΚΥΚΛΟ	BENZINH	2015
179	OOE 446	ΔΙΚΥΚΛΟ	BENZINH	2015
180	OKP 175	ΔΙΚΥΚΛΟ	BENZINH	2018
181	OKP 176	ΔΙΚΥΚΛΟ	BENZINH	2018
182	OKP 177	ΔΙΚΥΚΛΟ	BENZINH	2018
183	XEX 490	ΔΙΚΥΚΛΟ	BENZINH	2007
184	XEX 491	ΔΙΚΥΚΛΟ	BENZINH	2007
185	XEX 492	ΔΙΚΥΚΛΟ	BENZINH	2007
186	XZI 440	ΔΙΚΥΚΛΟ	BENZINH	2006

α/α	ΑΡΙΘΜΟΣ ΚΥΚΛΟΦΟΡΙΑΣ	ΕΙΔΟΣ	ΚΑΥΣΙΜΟ	ΕΤΟΣ 1 ^{ης} ΑΔΕΙΑΣ ΚΥΚΛΟΦΟΡΙΑΣ
187	ΧΖΙ 441	ΔΙΚΥΚΛΟ	BENZINΗ	2006
188	ΧΖΙ 445	ΔΙΚΥΚΛΟ	BENZINΗ	2006
189	ΧΖΙ 446	ΔΙΚΥΚΛΟ	BENZINΗ	2006
190	ΧΗΒ 790	ΔΙΚΥΚΛΟ	BENZINΗ	2007
191	ΖΗΡ 304	ΤΡΙΚΥΚΛΟ	BENZINΗ	1999
192	ΖΗΡ 305	ΤΡΙΚΥΚΛΟ	BENZINΗ	1999
193	ΖΗΡ 306	ΤΡΙΚΥΚΛΟ	BENZINΗ	1999
194	ΖΗΡ 308	ΤΡΙΚΥΚΛΟ	BENZINΗ	1999

(Πηγή: Τμήμα Διαχείρισης & Συντήρησης Οχημάτων, Ημερομηνία: 9/9/2020)

2.1.4 Καταγραφή και αξιολόγηση της υφιστάμενης οικονομικής κατάστασης και οικονομικής λειτουργίας

Στα πλαίσια της καταγραφής και αξιολόγησης της υπάρχουσας κατάστασης του Δήμου Περιστερίου για τη σύνταξη του 4ετούς Επιχειρησιακού Προγράμματος παρατίθενται ανάλυση των οικονομικών καταστάσεων του Δήμου.

Η δομή και λειτουργία της Οικονομικής Υπηρεσίας λαμβάνεται υπόψη στα πλαίσια της εκτέλεσης τόσο της δημοσιονομικής πλευράς (εκτέλεση προϋπολογισμού), όσο και της χρηματοοικονομικής (διπλογραφική μέθοδος).

Οι αριθμοδείκτες αποτελούν την πλέον γνωστή και ευρέως χρησιμοποιούμενη κατηγορία μέσω με στόχο, πρώτον την καταγραφή/ μέτρηση των πόρων που χρησιμοποιεί κάθε μονάδα, δεύτερον την ανάλυση και αξιολόγηση των αποτελεσμάτων που επιτυγχάνει και τρίτον τη συγκριτική της εξέταση με άλλες ομοειδείς. Οι χρηματοοικονομικοί αριθμοδείκτες καταγράφουν, αναλύουν και αξιολογούν οικονομικά/ λογιστικά δεδομένα και πληροφορίες, καθώς και στατιστικά στοιχεία με αντικείμενο:

1. Την κατανόηση της οικονομικής συμπεριφοράς μίας συγκεκριμένης μονάδας,
2. Την επισήμανση τάσεων σε κρίσιμα οικονομικά της μεγέθη,
3. Την αποτίμηση των επιδράσεων που δέχεται από το οικονομικό περιβάλλον, μέσα στο οποίο δραστηριοποιείται και αναπτύσσεται,
4. Τη σύγκριση της με άλλες ομοειδείς μονάδες,

5. Την τεκμηρίωση προτάσεων και εναλλακτικών λύσεων, σε σχέση με τις επιλογές και τις προτεραιότητες της.

Οι Οργανισμοί Τοπικής Αυτοδιοίκησης (Ο.Τ.Α.) αποτελούν μία ιδιαίτερη κατηγορία οικονομικών μονάδων με τα παρακάτω χαρακτηριστικά:

- Παρέχουν υπηρεσίες και κατασκευάζουν υποδομές που χαρακτηρίζονται ως τοπικά δημόσια αγαθά, τα οποία δεν είναι δυνατό να παραχθούν σε ικανοποιητικές ποσότητες ή και με την ανάλογη ποιότητα από την αγορά, ούτε μπορούν να τιμολογηθούν με τις κλασσικές μεθόδους του ιδιωτικού τομέα
- Δεν έχουν κερδοσκοπικό χαρακτήρα όπως οι επιχειρήσεις
- Αποτελούν φορείς άσκησης δημόσιας εξουσίας σε τοπικό επίπεδο και είναι φορείς της Γενικής Κυβέρνησης.

Οι οικονομικοί τους στόχοι επικεντρώνονται κατά συνέπεια σε τρεις κατευθύνσεις:

- i. στην άσκηση των αρμοδιοτήτων τους (παραγωγή τοπικών δημόσιων αγαθών) με το χαμηλότερο δυνατό κόστος, με βάση ορισμένα πρότυπα ποιότητας,
- ii. στην εξεύρεση σταθερών και μόνιμων εσόδων που επιτρέπουν την εφαρμογή προγραμματικών διαδικασιών.
- iii. στην εξασφάλιση πλεονάσματος για να επιτευχθεί η υλοποίηση μεσοπρόθεσμων αναπτυξιακών στόχων.

Η κατάρτιση χρηματοοικονομικών αριθμοδεικτών για να αξιολογηθούν οι δραστηριότητες και οι λειτουργίες των ΟΤΑ α' βαθμού θα πρέπει αφενός μεν να παίρνει υπόψη της τα παραπάνω χαρακτηριστικά, αφετέρου δε να χρησιμοποιεί αξιόπιστα και κατάλληλα δεδομένα και στοιχεία.

Το λογιστικό των ΟΤΑ (δημόσια λογιστική) δεν παρέχει τις πληροφορίες που απαιτούνται για μια ολοκληρωμένη χρηματοοικονομική ανάλυση, και κατά συνέπεια οι αριθμοδείκτες που καταρτίζονται, υπόκεινται σε περιορισμούς. Η εφαρμογή του διπλογραφικού λογιστικού συστήματος και του νέου τύπου προϋπολογισμού στους ΟΤΑ α' βαθμού δίνει τη δυνατότητα εκπόνησης σειράς αριθμοδεικτών που επιτρέπουν μια πλήρη και ολοκληρωμένη αξιολόγηση της οικονομικής τους κατάστασης και των προοπτικών τους, καθώς και τις μεταξύ τους συγκρίσεις.

Η ανάλυση της οικονομικής κατάστασης και των προοπτικών του Δήμου βασίστηκε:

- ❖ στους οικονομικούς απολογισμούς των ετών 2018 και 2019, αλλά και σε δεδομένα της Οικονομικής Υπηρεσίας
- ❖ στις οικονομικές καταστάσεις των χρήσεων 2018-2017
- ❖ στις επισημάνσεις και εκτιμήσεις της Οικονομικής Υπηρεσίας

Στους απολογισμούς εσόδων-εξόδων καταγράφονται τα οικονομικά στοιχεία που αφορούν τις προτεραιότητες και επιλογές της δημοτικής αρχής, την άσκηση των αρμοδιοτήτων του δήμου και γενικά τις δραστηριότητές του.

Τα συγκεκριμένα οικονομικά έτη παρουσιάζουν ως βασικό χαρακτηριστικό την πρωτόγνωρη οικονομική κρίση η οποία δεν εξαιρεί φυσικά την τοπική αυτοδιοίκηση. Οι οικονομικές υπηρεσίες του Δήμου Περιστερίου φροντίζουν και είναι προετοιμασμένες ώστε να ανταπεξέλθουν στην δύσκολη αυτή οικονομική πρόκληση.

Στη συνέχεια αναλύονται όλες οι κατηγορίες και υποκατηγορίες εσόδων-εξόδων από τους ταμειακούς απολογιστικούς πίνακες και ακολουθεί μια σειρά χρηματοοικονομικών αριθμοδεικτών και πινάκων με τους οποίους επιχειρείται η ανάλυση και αξιολόγηση των οικονομικών του Δήμου.

Απολογισμός Εσόδων*					
Κωδικός εσόδου	Περιγραφή εσόδου	2018		2019	
		Βεβαιωθέντα	Εισπραχθέντα	Βεβαιωθέντα	Εισπραχθέντα
011	Μισθώματα	72.058	70.993	68.313	40.408
012	Έσοδα από εκμ/ση εδάφους - υπεδάφους	201.061	201.061	221.396	208.520
02	Έσοδα από κινητή περιουσία	240.125	240.125	126.502	126.502
031	Καθαριότητα	13.325.645	13.325.645	13.931.875	13.901.889
034	αποχέτευση	61.435	27.027	118.578	49.073
041	Έσοδα νεκροταφείου	1.007.669	950.554	964.329	877.255
043	ΩΔΕΙΟ	87.434	78.675	88.840	74.456
044	ΤΑΠ	1.607.731	1.607.731	1.693.085	1.683.706
045	τέλος ακαθαρίστων	160.084	157.566	186.114	174.444
046	Λοιπά τέλη - και δικαιώματα	180.151	180.151	302.805	252.986
047	Δυνητικά τέλη και δικαιώματα	12.360	12.360	12.180	12.180
05	Φόροι-εισφορές	1.594.582	1.594.582	1.669.573	1.669.573
0611	ΚΑΠ	14.606.106	14.606.106	15.692.813	15.692.813
0612-0619	Λοιποί ΚΑΠ	1.240.957	1.240.957	110.906	110.906
07	Λοιπά τακτικά	348.447	348.447	333.302	333.302

Απολογισμός Εσόδων*					
Κωδικός εσόδου	Περιγραφή εσόδου	2018		2019	
		Βεβαιωθέντα	Εισπραχθέντα	Βεβαιωθέντα	Εισπραχθέντα
11	Εσοδα από εκποίηση	1.020	1.020	46.441	46.441
12	έκτακτες λειτουργικές επιχορηγήσεις	960.748	960.748	1.332.974	1.332.974
131	Θεσμοθετημένες επενδυτικές επιχορηγήσεις (ΣΑΤΑ κλπ)	1.623.450	1.623.450	1.679.742	1.679.742
132	Λοιπές επιχορηγήσεις για επενδύσεις	355.248	355.248	2.270.234	2.270.234
14	Δωρεές - κληρονομίες	0	0	0	0
15	Προσαυξήσεις - πρόστιμα - παράβολα	391.812	293.614	441.257	227.137
16	Λοιπά έκτακτα έσοδα	36.750	36.750	28.862	25.871
211	ΠΟΕ τακτικά (πρωτοβεβαιούμενα)	1.572.364	430.051	2.909.209	596.024
221	ΠΟΕ έκτακτα (πρωτοβεβαιούμενα)	419.987	70.615	1.086.791	95.332
31	Δάνεια	0	0	0	0
321	εισπρακτέα υπόλοιπα τακτικά	11.153.630	743.312	11.840.037	787.013
322	εισπρακτέα υπόλοιπα έκτακτα	5.168.319	70.880	5.303.911	70.317
41	εισπράξεις υπερ δημοσίου & τρίτων	6.401.980	6.390.537	6.527.641	6.511.503
42	επιστροφές χρημάτων	665.651	143.394	771.777	248.355
43	ΚΑΠ ΣΧΟΛΙΚΩΝ ΕΠΙΤΡΟΠΩΝ			1.360.770	1.360.770
51	χρηματικό υπόλοιπο	13.816.854	13.816.854	8.197.330	8.197.330
Σύνολα		<u>77.313.656</u>	<u>59.578.451</u>	<u>79.317.586</u>	<u>58.657.056</u>

Αναλογία εσόδου επί των συνολικών εσόδων					
Κωδικός εσόδου	Περιγραφή εσόδου	2018		2019	
		Βεβαιωθέντα %	Εισπραχθέντα %	Βεβαιωθέντα %	Εισπραχθέντα %
011	Μισθώματα	0,09	0,12	0,09	0,07
012	Έσοδα από εκμ/ση εδάφους -υπεδάφους	0,26	0,34	0,28	0,36

Αναλογία εσόδου επί των συνολικών εσόδων					
Κωδικός εσόδου	Περιγραφή εσόδου	2018		2019	
		Βεβαιωθέντα %	Εισπραχθέντα %	Βεβαιωθέντα %	Εισπραχθέντα %
02	Έσοδα από κινητή περιουσία	0,31	0,40	0,16	0,22
031	Καθαριότητα	17,24	22,37	17,56	23,70
034	αποχέτευση	0,08	0,05	0,15	0,08
041	Έσοδα νεκροταφείου	1,30	1,60	1,22	1,50
044	ΤΑΠ	2,08	2,70	2,13	2,87
045	τέλος ακαθαρίστων	0,21	0,26	0,23	0,30
046	Λοιπά τέλη - και δικαιώματα	0,23	0,30	0,38	0,43
047	Δυνητικά τέλη και δικαιώματα	0,02	0,02	0,02	0,02
05	Φόροι-εισφορές	2,06	2,68	2,10	2,85
0611	ΚΑΠ	18,89	24,52	19,78	26,75
0612-0619	Λοιποί ΚΑΠ	1,61	2,08	0,14	0,19
07	Λοιπά τακτικά	0,45	0,58	0,42	0,57
11	Εσοδα από εκποίηση	0,00	0,00	0,06	0,08
12	έκτακτες λειτουργικές επιχορηγήσεις	1,24	1,61	1,68	2,27
131	Θεσμοθετημένες επενδυτικές επιχορηγήσεις (ΣΑΤΑ κλπ)	2,10	2,72	2,12	2,86
132	Λοιπές επιχορηγήσεις για επενδύσεις	0,46	0,60	2,86	3,87
14	Δωρεές - κληρονομίες	0,00	0,00	0,00	0,00
15	Προσαυξήσεις - πρόστιμα - παράβολα	0,51	0,49	0,56	0,39
16	Λοιπά έκτακτα έσοδα	0,05	0,06	0,04	0,04
211	ΠΟΕ τακτικά (πρωτοβευαιούμενα)	2,03	0,72	3,67	1,02
221	ΠΟΕ έκτακτα (πρωτοβευαιούμενα)	0,54	0,12	1,37	0,16
31	Δάνεια	0,00	0,00	0,00	0,00
321	εισπρακτέα υπόλοιπα τακτικά	14,43	1,25	14,93	1,34
322	εισπρακτέα υπόλοιπα έκτακτα	6,68	0,12	6,69	0,12
41	εισπράξεις υπέρ δημοσίου & τρίτων	8,28	10,73	8,23	11,10

Αναλογία εσόδου επί των συνολικών εσόδων					
Κωδικός εσόδου	Περιγραφή εσόδου	2018		2019	
		Βεβαιωθέντα %	Εισπραχθέντα %	Βεβαιωθέντα %	Εισπραχθέντα %
42	επιστροφές χρημάτων	0,86	0,24	0,97	0,42
51	χρηματικό υπόλοιπο	17,87	23,19	10,33	13,98
Σύνολα		100,00	100,00	100,00	100,00

Ταξινόμηση εσόδων (εισπραχθέντων) με βάση την αναλογία τους στα συνολικά έσοδα. Το ποσοστό συμμετοχής κάθε κατηγορίας και υποκατηγορίας εσόδων στα συνολικά έσοδα του Δήμου αποτελεί αφενός μεν ένδειξη των προσπαθειών που καταβάλλει, αφετέρου δε περιγράφει το πλαίσιο μέσα στο οποίο κινούνται οι οικονομικές του δυνατότητες.

Αναλύοντας τον πίνακα «**ΑΠΟΛΟΓΙΣΜΟΣ ΕΣΟΔΩΝ**», προκύπτουν τα εξής:

1. Οι κατηγορίες 0611 ΚΑΠ, 0612-0619 Λοιποί ΚΑΠ και ειδικές επιχορηγήσεις για αρμοδιότητες που έχουν μεταφερθεί στους ΟΤΑ - αποτελούν μεγάλο τμήμα των συνολικών εσόδων (περίπου 27% για τα έτη 2018-2019).
Οι επιχορηγήσεις αυτές καταβάλλονται κάθε χρόνο, συνήθως με συστήματα κατανομής που έχει εκπονήσει η ΚΕΔΚΕ (Κ.Α.Π., λειτουργικές δαπάνες σχολείων, παιδικοί σταθμοί κλπ).
Οι επιχορηγήσεις για τις αρμοδιότητες που έχουν μεταφερθεί στους ΟΤΑ, δεν καλύπτουν πλέον το κόστος άσκησης ούτε τις φυσιολογικές αυξήσεις.
2. Τα έσοδα από τέλη και δικαιώματα κυμαίνονται στο επίπεδο 27% περίπου για τα έτη 2018-2019. Τα τέλη καθαριότητας αποτελούν γύρω στο 95% περίπου της κατηγορίας αυτής. Είναι σαφές ότι η γενικότερη οικονομική κατάσταση της περιοχής και η φοροδοτική ικανότητα των τοπικών επιχειρήσεων και των νοικοκυριών δεν διευκολύνουν την άντληση τοπικών εσόδων. Χαμηλά επίσης είναι τα έσοδα από την ακίνητη περιουσία του Δήμου (κάτω από το 1%).
3. Όσον αφορά τα έκτακτα έσοδα, κινούνται σε χαμηλό ποσοστό κάτω στο 3% στο σύνολό τους μέσα στην διετία 2018-2019 ενώ δεν υπάρχουν έσοδα από δάνεια στην ίδια διετία.

Αξιολόγηση των εσόδων

Στη προσπάθεια να εκτιμηθούν τα επιμέρους έσοδα πραγματοποιήθηκε αξιολόγηση του επιπέδου των εσόδων, βάσει της γνώμης των υπηρεσιών του Δήμου για αυτά. Από την αξιολόγηση προέκυψαν τα εξής:

α/α	ΕΙΔΟΣ ΔΡΑΣΤΗΡΙΟΤΗΤΑΣ	Ν/Ο/Μ	ΠΡΟΚΥΠΤΟΥΝ ΕΣΟΔΑ ΑΠΟ ΤΗ ΔΡΑΣΤΗΡΙΟΤΗΤΑ	ΑΞΙΟΛΟΓΗΣΤΕ ΤΟ ΕΠΙΠΕΔΟ ΩΣ ΠΡΟΣ ΤΙΣ ΔΥΝΑΤΟΤΗΤΕΣ (0 δεν προκύπτουν έσοδα αν και υπάρχει η δυνατότητα- 1 χαμηλό επίπεδο εσόδων- 2 μέτριο- 3 υψηλό)
1	0111-ΜΙΣΘΩΜΑΤΑ ΑΣΤΙΚΩΝ ΑΚΙΝΗΤΩΝ	ΝΑΙ	ΝΑΙ	3
2	0114-ΜΙΣΘΩΜΑΤΑ ΔΗΜΟΤΙΚΗΣ ΑΓΟΡΑΣ	ΝΑΙ	ΝΑΙ	3
3	0115-ΜΙΣΘΩΜΑΤΑ ΑΠΟ ΤΗ ΠΑΡΑΧΩΡΗΣΗ ΚΟΙΝΟΧΡΗΣΤΩΝ ΧΩΡΩΝ ΓΙΑ ΤΗ ΤΟΠΟΘΕΤΗΣΗ ΔΙΑΦΗΜΙΣΤΙΚΩΝ ΠΙΝΑΚΙΔΩΝ	ΟΧΙ	ΝΑΙ	2
4	0121-ΕΣΟΔΑ ΑΠΟ ΤΗΝ ΕΚΜΕΤΑΛΛΕΥΣΗ ΔΙΑΦΗΜΙΣΤΙΚΩΝ ΧΩΡΩΝ ΣΕ ΣΤΕΓΑΣΤΡΑ ΑΣΤΙΚΩΝ ΚΑΙ ΥΠΕΡΑΣΤΙΚΩΝ ΣΥΓΚΟΙΝΩΝΙΩΝ	ΝΑΙ	ΝΑΙ	2
5	021-ΕΣΟΔΑ ΤΟΚΩΝ ΚΑΤΑΘΕΣΕΩΝ	ΝΑΙ	ΝΑΙ	3
6	0311-ΤΕΛΟΣ ΚΑΘΑΡΙΟΤΗΤΑΣ ΚΑΙ ΗΛΕΚΤΡΟΦΩΤΙΣΜΟΥ	ΝΑΙ	ΝΑΙ	3
7	032-034-ΤΕΛΟΣ ΥΔΡΕΥΣΗΣ-ΑΡΔΕΥΣΗΣ-ΑΠΟΧΕΤΕΥΣΗΣ	ΝΑΙ	ΝΑΙ	3
8	041-ΤΕΛΗ ΚΑΙ ΔΙΚΑΙΩΜΑΤΑ ΔΗΜΟΤΙΚΩΝ ΚΟΙΜΗΤΗΡΙΩΝ	ΝΑΙ	ΝΑΙ	3
9	0434-ΤΕΛΟΣ ΑΝΑΠΑΡΑΓΩΓΗΣ ΕΓΓΡΑΦΩΝ-ΤΕΥΧΩΝ ΔΗΜΟΠΡΑΣΙΩΝ	ΝΑΙ	ΝΑΙ	2
10	0441-ΤΕΛΟΣ ΑΚΙΝΗΤΗΣ ΠΕΡΙΟΥΣΙΑΣ	ΝΑΙ	ΝΑΙ	1
11	0451-ΤΕΛΟΣ ΔΙΑΜΟΝΗΣ ΠΑΡΕΠΙΔΗΜΟΥΝΤΩΝ	ΝΑΙ	ΝΑΙ	3
12	0452-ΤΕΛΟΣ ΕΠΙ ΤΩΝ ΑΚΑΘΑΡΙΣΤΩΝ ΕΣΟΔΩΝ ΚΕΝΤΡΩΝ ΔΙΑΣΚΕΔΑΣΗΣ	ΝΑΙ	ΝΑΙ	3
13	0461-ΤΕΛΟΣ ΧΡΗΣΗΣ ΚΟΙΝΟΧΡΗΣΤΩΝ ΧΩΡΩΝ (αφορά και 0122-εμποροπαν-παζάρια-λαϊκές)	ΝΑΙ	ΝΑΙ	2
14	0462-ΤΕΛΟΣ ΔΙΑΦΗΜΙΣΗΣ-ΥΠΑΙΘΡΙΑ ΔΙΑΦΗΜΙΣΗ(αφορά και δαπάνες αφαίρεσης παράνομων πινακίδων 1612)	ΝΑΙ	ΝΑΙ	1
15	0468-ΤΕΛΟΣ ΟΙΚΟΔΟΜΙΚΩΝ ΑΔΕΙΩΝ	ΝΑΙ	ΝΑΙ	2
16	047-ΔΥΝΗΤΙΚΑ ΑΝΤΑΠΟΔΟΤΙΚΑ ΤΕΛΗ	ΝΑΙ	ΝΑΙ	1
17	0511-ΦΟΡΟΣ ΗΛΕΚΤΡΟΔΟΤΟΥΜΕΝΩΝ ΑΚΙΝΗΤΩΝ	ΝΑΙ	ΝΑΙ	3
18	0512-ΦΟΡΟΣ ΖΥΘΟΥ	ΝΑΙ	ΝΑΙ	3

α/α	ΕΙΔΟΣ ΔΡΑΣΤΗΡΙΟΤΗΤΑΣ	Ν/Ο/Μ	ΠΡΟΚΥΠΤΟΥΝ ΕΣΟΔΑ ΑΠΟ ΤΗ ΔΡΑΣΤΗΡΙΟΤΗΤΑ	ΑΞΙΟΛΟΓΗΣΤΕ ΤΟ ΕΠΙΠΕΔΟ ΩΣ ΠΡΟΣ ΤΙΣ ΔΥΝΑΤΟΤΗΤΕΣ (0 δεν προκύπτουν έσοδα αν και υπάρχει η δυνατότητα- 1 χαμηλό επίπεδο εσόδων- 2 μέτριο- 3 υψηλό)
19	0521-ΕΙΣΦΟΡΑ ΣΕ ΧΡΗΜΑ ΛΟΓΩ ΕΝΤΑΞΗΣ Ή ΕΠΕΚΤΑΣΗΣ ΠΟΛΕΟΔΟΜΙΚΩΝ ΣΧΕΔΙΩΝ	ΝΑΙ	ΝΑΙ	2
20	0522-ΕΙΣΦΟΡΑ ΜΕΤΑΤΡΟΠΗΣ ΓΗΣ ΣΕ ΧΡΗΜΑ	ΝΑΙ	ΝΑΙ	2
21	0523-ΕΙΣΦΟΡΑ 40%ή 70% ΤΟΥ ΚΗ/1947 ΨΗΦΙΣΜΑΤΟΣ	ΝΑΙ	ΝΑΙ	3
22	0611-ΚΑΠ	ΝΑΙ	ΝΑΙ	3
23	0614-ΚΑΠ ΓΙΑ ΤΗ ΚΑΛΥΨΗ ΛΕΙΤΟΥΡΓΙΚΩΝ ΑΝΑΓΚΩΝ ΣΧΟΛΕΙΩΝ	ΝΑΙ	ΝΑΙ	1
24	0615-ΚΑΠ ΓΙΑ ΤΗ ΚΑΤΑΒΟΛΗ ΑΠΟΖΗΜΙΩΣΕΩΝ ΣΕ ΣΧΟΛΙΚΟΥΣ ΤΡΟΧΟΝΟΜΟΥΣ (Ν.2817/00 π.14,περ.44)	ΝΑΙ	ΝΑΙ	1
25	0713-ΠΑΡΑΒΟΛΑ ΧΟΡΗΓΗΣΗΣ ΑΔΕΙΩΝ ΛΕΙΤΟΥΡΓΙΑΣ ΚΑΤΑΣΤΗΜΑΤΩΝ	ΝΑΙ	ΝΑΙ	3
26	0715-ΤΕΛΟΣ ΔΙΑΦΗΜΙΣΗΣ ΤΗΣ ΚΑΤΗΓΟΡΙΑΣ Δ'	ΝΑΙ	ΝΑΙ	2
27	0716-ΠΑΡΑΒΟΛΑ ΑΔΕΙΩΝ ΠΑΡΑΜΟΝΗΣ ΑΛΛΟΔΑΠΩΝ	ΝΑΙ	ΝΑΙ	3
28	0719-ΤΕΛΟΣ ΤΕΧΝΙΚΩΝ ΠΑΙΓΝΙΩΝ	ΌΧΙ	ΌΧΙ	0
29	1115-ΠΡΟΣΚΥΡΩΣΗ ΔΗΜΟΤΙΚΩΝ ΕΚΤΑΣΕΩΝ	ΝΑΙ	ΝΑΙ	3
30	1311-ΣΑΤΑ	ΝΑΙ	ΝΑΙ	1
31	1313-ΘΗΣΕΑΣ	ΝΑΙ	ΝΑΙ	2
32	1321-ΧΡΗΜΑΤΟΔΟΤΗΣΕΙΣ ΑΠΟ ΠΕΠ	ΝΑΙ	ΝΑΙ	1
33	1326-ΕΣΟΔΑ ΠΡΟΓΡΑΜΜΑΤΙΚΩΝ ΣΥΜΒΑΣΕΩΝ	ΝΑΙ	ΝΑΙ	3
34	1411-ΠΡΟΪΟΝ ΔΩΡΕΩΝ	ΝΑΙ	ΝΑΙ	0
35	1511-ΠΡΟΣΑΥΞΗΣΕΙΣ ΕΚΠΡΟΘΕΣΜΗΣ ΚΑΤΑΒΟΛΗΣ ΧΡΕΩΝ	ΝΑΙ	ΝΑΙ	3
36	1512-ΠΡΟΣΤΙΜΑ ΚΟΚ	ΝΑΙ	ΝΑΙ	1
37	1513-ΠΡΟΣΤΙΜΑ ΓΙΑ ΠΑΡΑΒΑΣΕΙΣ ΦΟΡΟΛΟΓΙΚΩΝ ΔΙΑΤΑΞΕΩΝ	ΝΑΙ	ΝΑΙ	3
38	1514-ΠΡΟΣΤΙΜΑ ΑΥΘΑΙΡΕΤΩΝ ΟΙΚΟΔΟΜΩΝ	ΌΧΙ	ΌΧΙ	0
39	1519-ΠΡΟΣΤΙΜΑ ΓΙΑ ΠΑΡΑΝΟΜΗ ΑΣΚΗΣΗ ΥΠΑΙΘΡΙΟΥ ΕΜΠΟΡΙΟΥ	ΝΑΙ	ΝΑΙ	1
40	1519-ΠΡΟΣΤΙΜΑ ΠΑΡΑΒΑΣΕΩΝ ΤΟΠΙΚΩΝ ΚΑΝΟΝΙΣΤΙΚΩΝ ΠΑΡΑΒΑΣΕΩΝ	ΝΑΙ	ΝΑΙ	1

α/α	ΕΙΔΟΣ ΔΡΑΣΤΗΡΙΟΤΗΤΑΣ	Ν/Ο/Μ	ΠΡΟΚΥΠΟΥΝ ΕΣΟΔΑ ΑΠΟ ΤΗ ΔΡΑΣΤΗΡΙΟΤΗΤΑ	ΑΞΙΟΛΟΓΗΣΤΕ ΤΟ ΕΠΙΠΕΔΟ ΩΣ ΠΡΟΣ ΤΙΣ ΔΥΝΑΤΟΤΗΤΕΣ (0 δεν προκύπτουν έσοδα αν και υπάρχει η δυνατότητα- 1 χαμηλό επίπεδο εσόδων- 2 μέτριο- 3 υψηλό)
41	1519-ΠΡΟΣΤΙΜΑ ΠΑΡΑΒΑΣΕΩΝ ΚΑΝΟΝΙΣΜΟΥ ΚΑΘΑΡΙΟΤΗΤΑΣ	ΝΑΙ	ΝΑΙ	1
42	152Χ-ΠΑΡΑΒΟΛΑ ΧΟΡΗΓΗΣΗΣ ΑΔΕΙΩΝ ΛΕΙΤΟΥΡΓΙΑΣ ΜΟΥΣΙΚΗΣ	ΝΑΙ	ΝΑΙ	3
43	152Χ-ΠΑΡΑΒΟΛΑ ΤΕΛΕΣΗΣ ΠΟΛΙΤΙΚΩΝ ΓΑΜΩΝ	ΝΑΙ	ΝΑΙ	3
44	1522-ΠΑΡΑΒΟΛΑ ΤΜΗΜΑΤΙΚΗΣ ΚΑΤΑΒΟΛΗΣ ΧΡΕΩΝ	ΝΑΙ	ΝΑΙ	0
45	1613-ΕΣΟΔΑ ΑΠΟΜΑΚΡΥΝΣΗΣ ΕΓΚΑΤΑΛΕΛΕΙΜΜΕΝΩΝ ΟΧΗΜΑΤΩΝ	ΌΧΙ	ΌΧΙ	0
46	1614-ΕΣΟΔΑ ΑΠΟ ΤΗ ΚΑΤΑΣΚΕΥΗ, ΕΠΙΣΚΕΥΗ ΚΑΙ ΣΥΝΤΗΡΗΣΗ ΟΔΩΝ ΚΑΙ ΠΕΖΟΔΡΟΜΙΩΝ	ΝΑΙ	ΝΑΙ	1
47	1615-ΑΠΟΖΗΜΙΩΣΗ ΛΟΓΩ ΠΡΟΣΚΥΡΩΣΗΣ Ή ΡΥΜΟΤΟΜΗΣΗΣ ΑΚΙΝΗΤΩΝ	ΝΑΙ	ΝΑΙ	1
48	31-ΕΣΟΔΑ ΑΠΟ ΠΙΣΤΩΤΙΚΟΥΣ ΟΡΓΑΝΙΣΜΟΥΣ-ΑΝΟΙΚΤΟΙ ΛΟΓΑΡΙΑΣΜΟΙ	ΝΑΙ	ΝΑΙ	3

Παρατηρήσεις:

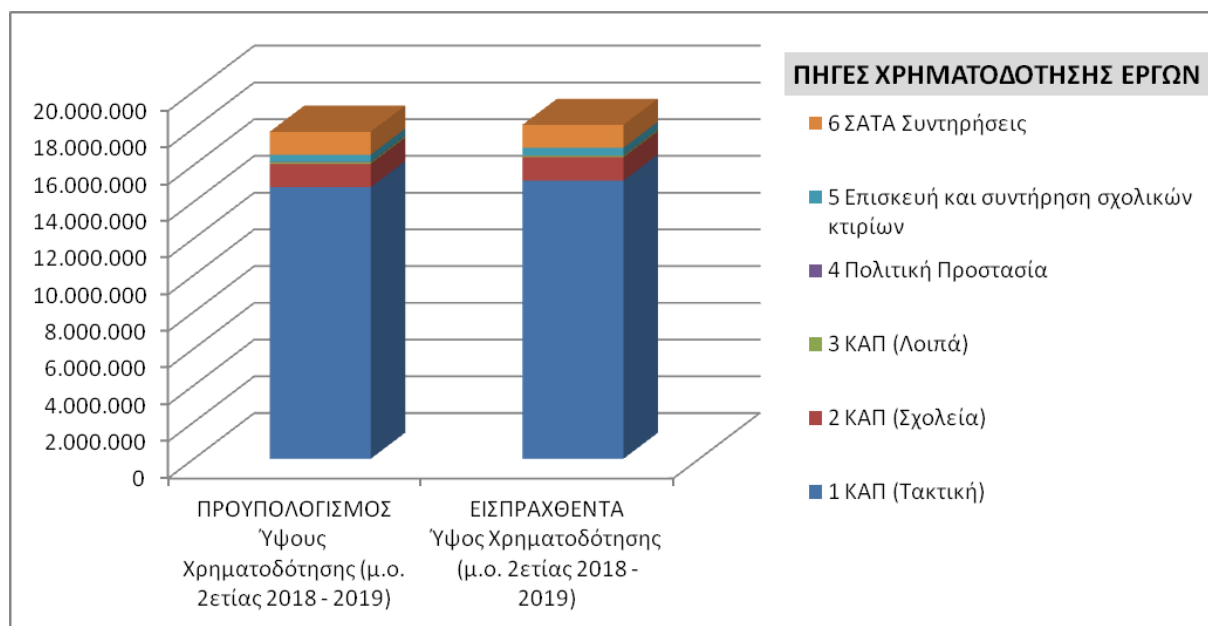
- Το επίπεδο αξιοποίησης ίδιων πηγών εσόδων είναι σε ικανοποιητικό επίπεδο. Σε ορισμένους τομείς εμφανίζεται καθυστέρηση, όπως παρουσιάζεται στο προηγούμενο πίνακα.
- Η εργασία που απαιτείται να γίνει είναι η παραπέρα διερεύνηση των εσόδων και η αναζήτηση ίδιων πόρων.
- Γενικότερα το επίπεδο των εσόδων αξιολογείται, από τις υπηρεσίες, ικανοποιητικό αλλά υπάρχουν περιθώρια βελτίωσης σε ορισμένες κατηγορίες εσόδων.

Πηγές χρηματοδότησης για έργα:

Ο παρακάτω πίνακας εμφανίζει τις πηγές χρηματοδότησης για τις αντίστοιχες επενδύσεις των 2 τελευταίων ετών:

Πηγές χρηματοδότησης έργων*				
A/A	Φορέας Χρηματοδότησης	ΠΡΟΥΠΟΛΟΓΙΣΜΟΣ Ύψους Χρηματοδότησης (μ.ο. 2ετίας 2018 - 2019)	ΕΙΣΠΡΑΧΘΕΝΤΑ Ύψους Χρηματοδότησης (μ.ο. 2ετίας 2018 - 2019)	Προορισμός Χρηματοδοτήσεων (αναλυτικά: Έργα - Δραστηριότητες)
1	ΚΑΠ (Τακτική)	14.790.833	15.149.460	Κάλυψη γενικών αναγκών
2	ΚΑΠ (Σχολεία)	1.273.080	1.267.765	Κάλυψη λειτ.αναγκών σχολείων
3	ΚΑΠ (Λοιπά)	94.854	88.551	ΜΙΣΘΩΜΑ ΔΗΜΟΤΙΚΟΥ & ΣΙΤΙΣΗ ΚΑΛΛΙΤΕΧΝΙΚΟΥ
4	Πολιτική Προστασία	21.600	21.600	Δαπάνες Πολ. Προστασίας
5	Επισκευή και συντήρηση σχολικών κτιρίων	377.700	405.846	Έσοδα για επισκευή και συντήρηση σχολικών κτιρίων
6	ΣΑΤΑ Συντηρήσεις	1.245.750	1.245.750	Επιχορ/σεις για επενδυτικές δαπάνες

* Τα ποσά αφορούν τον Μ.Ο. της διετίας 2018 & 2019



Όπως φαίνεται και στο παραπάνω γράφημα οι βασικότερες πηγές χρηματοδότησης του Δήμου για έργα προέρχονται από τους Κεντρικούς Αυτοτελείς Πόρους (ΚΑΠ), καθώς και από την ΣΑΤΑ.

Στη συνέχεια αναλύονται και συγκρίνονται, με τη μορφή πινάκων και γραφημάτων, τα έξοδα (δαπάνες) του δήμου για τη διετία 2018-2019. Τα εν λόγω στοιχεία έχουν αντληθεί από τα προβλεπόμενα τηρούμενα βιβλία και στοιχεία, όπως αυτά καθορίζονται από τις κείμενες διατάξεις, που διέπουν τους ΟΤΑ α΄ βαθμού και συγκεκριμένα από το σύστημα της δημόσιας λογιστικής.

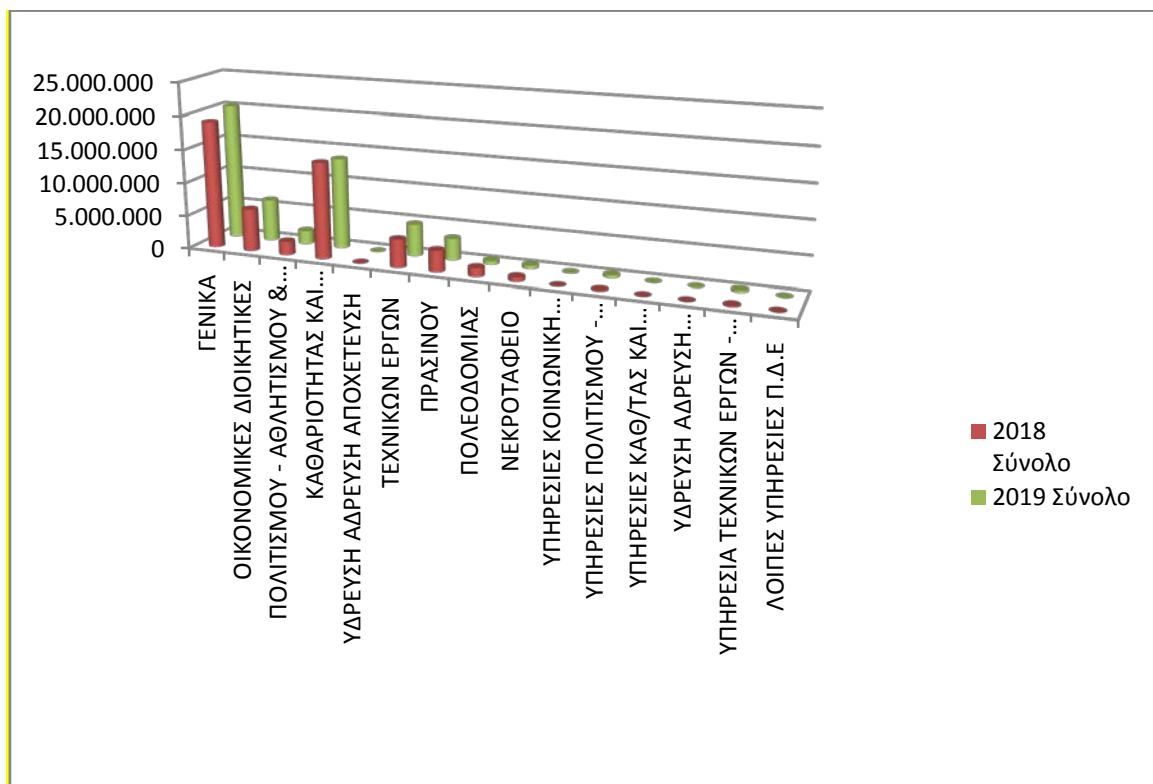
Με βάση τα στοιχεία του πίνακα που ακολουθεί (έξοδα ανά υπηρεσία) και του γραφήματός του, καταγράφονται οι μεταβολές των εξόδων του δήμου ανά Υπηρεσία στην διετία 2018-2019, καθώς και οι Υπηρεσίες με το κόστος το οποίο συγκεντρώνουν. Αυτό το οποίο παρατηρούμε από την παράθεση των στοιχείων κόστους του συγκεκριμένου πίνακα είναι η αύξηση των πληρωτέων δαπανών στις ΥΠΗΡΕΣΙΕΣ ΠΟΛΙΤΙΣΜΟΥ-ΑΘΛΗΤΙΣΜΟΥ Π.Δ.Ε. & ΥΠΗΡΕΣΙΑ ΤΕΧΝΙΚΩΝ ΕΡΓΩΝ – ΠΡΑΣΙΝΟΥ ΚΑΙ ΠΟΛΕΟΔΟΜΙΑΣ, όπου εμφανίζεται αυξημένος ρυθμός μεταβολής για τη διετία από το 2018-2019. Παράλληλα, βλέπουμε μια βελτίωση (συγκράτηση) των στοιχείων κόστους στις λοιπές υπηρεσίες, οι οποίες εμφανίζουν χαμηλό ρυθμό μεταβολής.

ΕΞΟΔΑ ΑΝΑ ΥΠΗΡΕΣΙΑ (διετίας 2018 - 2019)

Κωδικός	Έξοδα ανά υπηρεσία	2018 Σύνολο	2019 Σύνολο	Ρυθμός Μεταβολής 2018/2019
0	ΓΕΝΙΚΑ	19.045.189	20.282.441	0,06
10	ΟΙΚΟΝΟΜΙΚΕΣ ΔΙΟΙΚΗΤΙΚΕΣ	6.345.715	6.262.371	-0,01
15	ΠΟΛΙΤΙΣΜΟΥ - ΑΘΛΗΤΙΣΜΟΥ & ΚΟΙΝΩΝΙΚΗΣ ΠΟΛΙΤΙΚΗΣ	2.009.829	2.018.495	0,00
20	ΚΑΘΑΡΙΟΤΗΤΑΣ ΚΑΙ ΗΛΕΚΤΡΟΦΩΤΙΣΜΟΥ	14.409.327	13.622.396	-0,05
25	ΥΔΡΕΥΣΗ ΑΔΡΕΥΣΗ ΑΠΟΧΕΤΕΥΣΗ	0	0	0,00
30	ΤΕΧΝΙΚΩΝ ΕΡΓΩΝ	4.172.626	4.780.902	0,15
35	ΠΡΑΣΙΝΟΥ	3.172.813	3.242.185	0,02
40	ΠΟΛΕΟΔΟΜΙΑΣ	1.295.019	527.494	-0,59
45	ΝΕΚΡΟΤΑΦΕΙΟ	619.367	533.513	-0,14
60	ΥΠΗΡΕΣΙΕΣ ΚΟΙΝΩΝΙΚΗ ΠΟΛΙΤΙΚΗ Π.Δ.Ε	0	56.292	#ΔΙΑΙΡ/0!

ΕΞΟΔΑ ΑΝΑ ΥΠΗΡΕΣΙΑ (διετίας 2018 - 2019)

Κωδικός	Έξοδα ανά υπηρεσία	2018 Σύνολο	2019 Σύνολο	Ρυθμός Μεταβολής 2018/2019
61	ΥΠΗΡΕΣΙΕΣ ΠΟΛΙΤΙΣΜΟΥ - ΑΘΛΗΤΙΣΜΟΥ Π.Δ.Ε	153.052	425.239	1,78
62	ΥΠΗΡΕΣΙΕΣ ΚΑΘ/ΤΑΣ ΚΑΙ ΗΛΕΚ/ΣΜΟΥ Π.Δ.Ε	0	0	0,00
63	ΥΔΡΕΥΣΗ ΑΔΡΕΥΣΗ ΑΠΟΧΕΤΕΥΣΗ Π.Δ.Ε	0	0	0,00
64	ΥΠΗΡΕΣΙΑ ΤΕΧΝΙΚΩΝ ΕΡΓΩΝ -ΠΡΑΣΙΝΟΥ ΚΑΙ ΠΟΛΕΟΔΟΜΙΑΣ ΠΔ.Δ.Ε	158.185	342.558	1,17
69	ΛΟΙΠΕΣ ΥΠΗΡΕΣΙΕΣ Π.Δ.Ε	0	0	0,00
	ΣΥΝΟΛΟ	51.381.121	52.093.887	



Ο κατωτέρω πίνακας (όπως αποτυπώνεται και στο γράφημα) παρουσιάζει την ποσοστιαία συμμετοχή των εξόδων της κάθε υπηρεσίας στα συνολικά έξοδα του δήμου, αντίστοιχα για τα έτη 2018 & 2019.

ΣΥΜΜΕΤΟΧΗ ΤΩΝ ΕΞΟΔΩΝ ΑΝΑ ΥΠΗΡΕΣΙΑ ΣΤΑ ΣΥΝΟΛΙΚΑ ΕΞΟΔΑ

Κωδικός	Έξοδα ανά υπηρεσία	2018%	2019%
0	ΓΕΝΙΚΑ	37,07	38,93
10	ΟΙΚΟΝΟΜΙΚΕΣ ΔΙΟΙΚΗΤΙΚΕΣ	12,35	12,02
15	ΠΟΛΙΤΙΣΜΟΥ - ΑΘΛΗΤΙΣΜΟΥ & ΚΟΙΝΩΝΙΚΗΣ ΠΟΛΙΤΙΚΗΣ	3,91	3,87
20	ΚΑΘΑΡΙΟΤΗΤΑΣ ΚΑΙ ΗΛΕΚΤΡΟΦΩΤΙΣΜΟΥ	28,04	26,15
25	ΥΔΡΕΥΣΗ ΑΔΡΕΥΣΗ ΑΠΟΧΕΤΕΥΣΗ	0,00	0,00
30	ΤΕΧΝΙΚΩΝ ΕΡΓΩΝ	8,12	9,18
35	ΠΡΑΣΙΝΟΥ	6,18	6,22
40	ΠΟΛΕΟΔΟΜΙΑΣ	2,52	1,01
45	ΝΕΚΡΟΤΑΦΕΙΟ	1,21	1,02
60	ΥΠΗΡΕΣΙΕΣ ΚΟΙΝΩΝΙΚΗ ΠΟΛΙΤΙΚΗ Π.Δ.Ε	0,00	0,11
61	ΥΠΗΡΕΣΙΕΣ ΠΟΛΙΤΙΣΜΟΥ - ΑΘΛΗΤΙΣΜΟΥ Π.Δ.Ε	0,30	0,82
62	ΥΠΗΡΕΣΙΕΣ ΚΑΘ/ΤΑΣ ΚΑΙ ΗΛΕΚ/ΣΜΟΥ Π.Δ.Ε	0,00	0,00
63	ΥΔΡΕΥΣΗ ΑΔΡΕΥΣΗ ΑΠΟΧΕΤΕΥΣΗ Π.Δ.Ε	0,00	0,00
64	ΥΠΗΡΕΣΙΑ ΤΕΧΝΙΚΩΝ ΕΡΓΩΝ - ΠΡΑΣΙΝΟΥ ΚΑΙ ΠΟΛΕΟΔΟΜΙΑΣ ΠΔ.Δ.Ε	0,31	0,66
69	ΛΟΙΠΕΣ ΥΠΗΡΕΣΙΕΣ Π.Δ.Ε	0,00	0,00
	ΣΥΝΟΛΟ	100,00	100,00

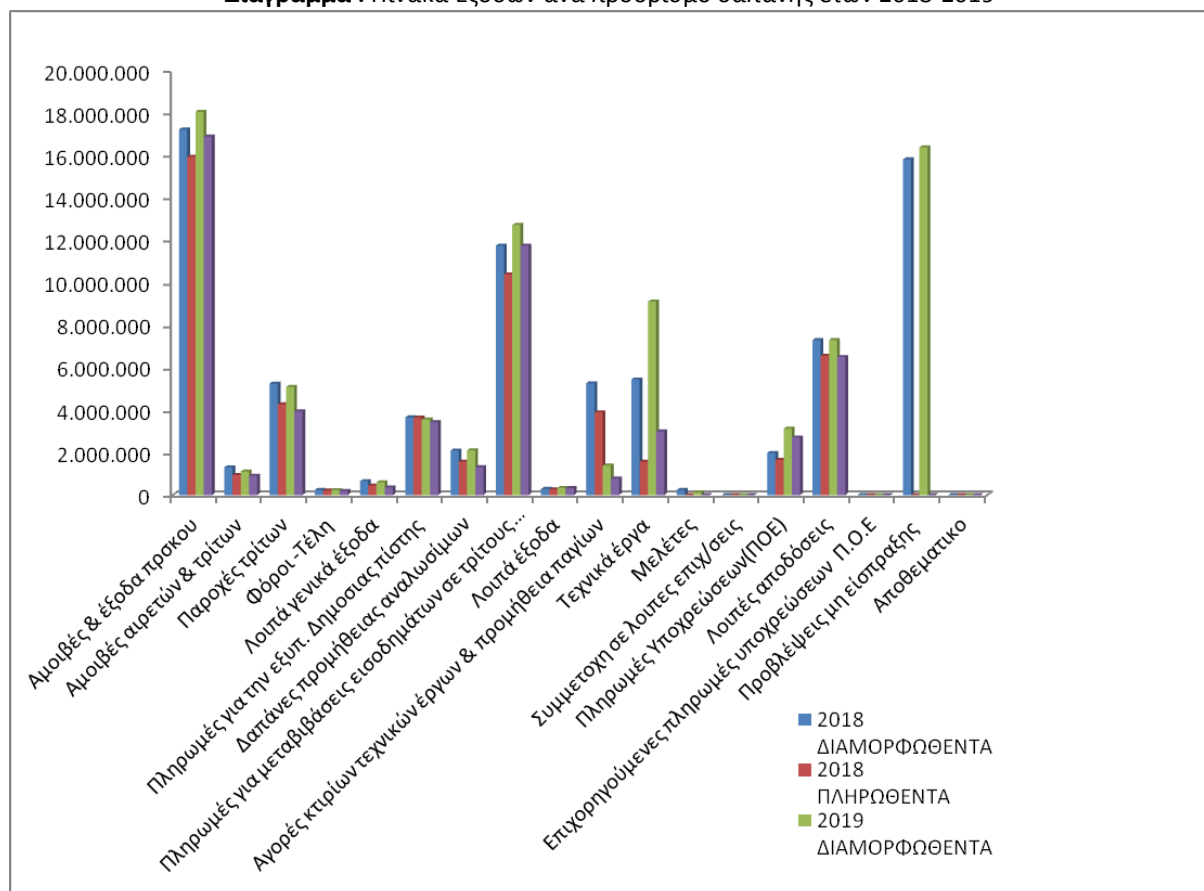
Από τη μελέτη των παραπάνω πινάκων μπορούμε να συμπεράνουμε ότι το 2018-2019 τέσσερις Υπηρεσίες (Γενικές, Οικονομικές-Διοικητικές, Πολιτισμού-Αθλητισμού & Κοινωνικής Πολιτικής και Καθαριότητα & Ηλεκτροφωτισμού) απορρόφησαν το 98% περίπου των συνολικών εξόδων. Οι υπόλοιπες Υπηρεσίες απορρόφησαν το 2% των συνολικών εξόδων αντίστοιχα στα δυο έτη. Ο Δήμος Περιστερίου, μέσω των λειτουργικών επιχορηγήσεων (ΚΑΠ και έκτακτες λειτουργικές) καλύπτει χονδρικά μέρος των λειτουργικών του δαπανών, ενώ οι λοιπές λειτουργικές δαπάνες καλύπτονται από τους ίδιους πόρους. Τα ανταποδοτικά τέλη καλύπτουν τις ανταποδοτικές δαπάνες.

Στον επόμενο πίνακα παρουσιάζεται κατάσταση εξόδων ανά προορισμό δαπάνης των δυο τελευταίων ετών (2018-2019). Τα ποσά αφορούν τα προϋπολογισθέντα (στήλη ΔΙΑΜΟΡΦΩΘΕΝΤΑ), και τα πληρωθέντα έξοδα όπως έχουν καταγραφεί και λογιστικοποιηθεί στα σχετικά βιβλία του δήμου.

Πίνακας Εξόδων ανά προορισμό δαπάνης					
Κωδικός εξόδου	Περιγραφή εξόδου	2018		2019	
		ΔΙΑΜΟΡΦΩΘΕΝΤΑ	ΠΛΗΡΩΘΕΝΤΑ	ΔΙΑΜΟΡΦΩΘΕΝΤΑ	ΠΛΗΡΩΘΕΝΤΑ
60	Αμοιβές & έξοδα πρσκου	17.227.814	15.940.302	18.060.826	16.891.774
61	Αμοιβές αιρετών & τρίτων	1.305.880	942.129	1.108.020	902.303
62	Παροχές τρίτων	5.247.480	4.277.969	5.089.388	3.940.789
63	Φόροι -Τέλη	233.949	214.430	230.900	189.330
64	Λοιπά γενικά έξοδα	653.095	444.526	600.430	359.221
65	Πληρωμές για την εξυπ. Δημοσίας πίστης	3.660.105	3.649.628	3.555.605	3.434.523
66	Δαπάνες προμήθειας αναλωσίμων	2.097.392	1.571.921	2.099.550	1.310.653
67	Πληρωμές για μεταβιβάσεις εισοδημάτων σε τρίτους (Επιχορηγήσεις)	11.750.510	10.396.909	12.727.900	11.747.155
68	Λοιπά έξοδα	285.521	267.408	333.126	329.799
71	Αγορές κτιρίων τεχνικών έργων & προμήθεια παγίων	5.265.410	3.891.484	1.383.889	775.401
73	Τεχνικά έργα	5.442.819	1.572.128	9.114.313	3.001.413
74	Μελέτες	238.229	0	128.100	0
75	Συμμετοχή σε λουπες επιχ/σεις	0	0	0	0
81	Πληρωμές Υποχρεώσεων(ΠΟΕ)	1.975.536	1.651.863	3.125.000	2.708.941
82	Λοιπές αποδόσεις	7.297.536	6.560.424	7.299.985	6.502.585

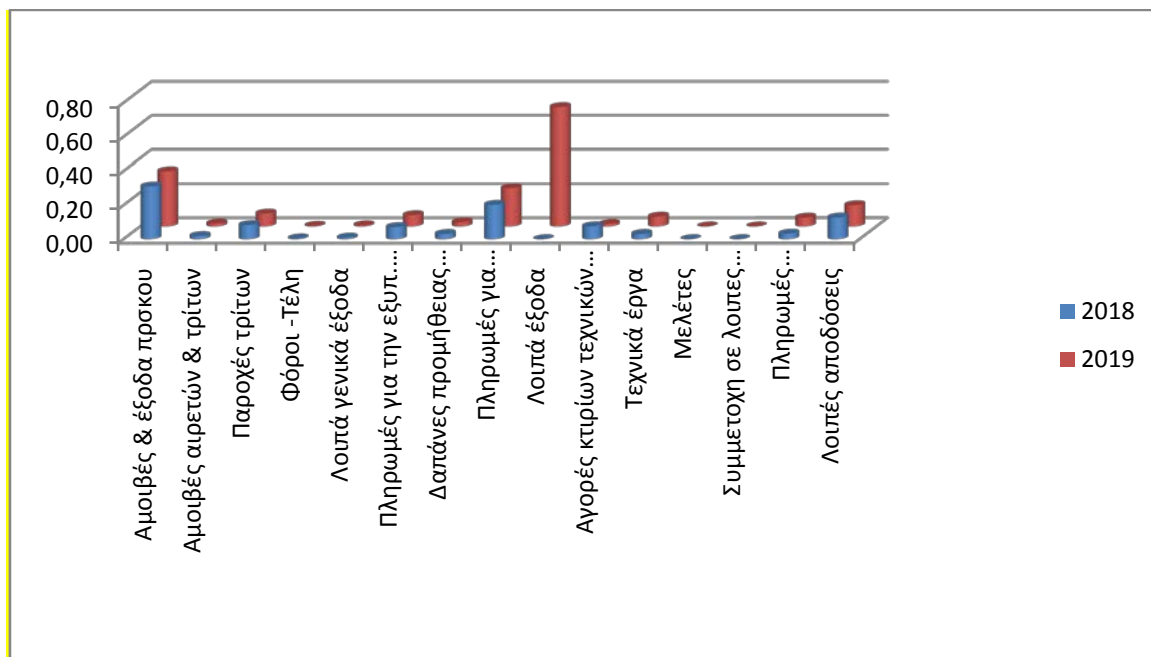
Πίνακας Εξόδων ανά προορισμό δαπάνης					
Κωδικός εξόδου	Περιγραφή εξόδου	2018		2019	
		ΔΙΑΜΟΡΦΩΘΕΝΤΑ	ΠΛΗΡΩΘΕΝΤΑ	ΔΙΑΜΟΡΦΩΘΕΝΤΑ	ΠΛΗΡΩΘΕΝΤΑ
83	Επιχορηγούμενες πληρωμές υποχρεώσεων Π.Ο.Ε	0	0	0	0
85	Προβλέψεις μη είσπραξης	15.816.304	0	16.387.312	0
9	Αποθεματικό	462	0	686	0
		78.498.042	51.381.121	81.245.029	52.093.887

Διάγραμμα : Πίνακα Εξόδων ανά προορισμό δαπάνης ετών 2018-2019



Στον παρακάτω πίνακα, όπως και στο γράφημά του, βλέπουμε την ποσοστιαία αναλογία της κάθε κατά προορισμό δαπάνης επί του συνόλου των δαπανών στο αντίστοιχο έτος.

Δαπάνες κατά % σε σχέση με το συνολικό μέγεθος των δαπανών του δήμου			
Κωδικός εξόδου		2018	2019
60	Αμοιβές & έξοδα πρακτου	0,31	0,32
61	Αμοιβές αιρετών & τρίτων	0,02	0,02
62	Παροχές τρίτων	0,08	0,08
63	Φόροι -Τέλη	0,00	0,00
64	Λοιπά γενικά έξοδα	0,01	0,01
65	Πληρωμές για την εξυπ. Δημοσίας πίστης	0,07	0,07
66	Δαπάνες προμήθειας αναλωσίμων	0,03	0,03
67	Πληρωμές για μεταβιβάσεις εισοδημάτων σε τρίτους (Επιχορηγήσεις)	0,20	0,23
68	Λοιπά έξοδα	0,00	0,70
71	Αγορές κτιρίων τεχνικών έργων & προμήθεια παγίων	0,08	0,01
73	Τεχνικά έργα	0,03	0,06
74	Μελέτες	0,00	0,00
75	Συμμετοχη σε λοιπες επιχ/σεις	0,00	0,00
81	Πληρωμές Υποχρεώσεων(ΠΟΕ)	0,03	0,05
82	Λοιπές αποδόσεις	0,13	0,12



Από την παράθεση των ανωτέρω δυο πινάκων παρατηρούμε ότι οι μεγαλύτερες δαπάνες εμφανίζονται σε αμοιβές και έξοδα προσωπικού, παροχές τρίτων, πληρωμές για μεταβιβάσεις εισοδημάτων σε τρίτους (αφορά κυρίως επιχορηγήσεις στα νομικά πρόσωπα του δήμου), με ποσοστά συμμετοχή άνω του 50% κατά μέσο όρο στη διαιτέα. Οι υπόλοιπες δαπάνες κυμαίνονται σε μικρότερα ποσοστά.

Στους δυο επόμενους πίνακες παρατίθενται συγκριτικά στοιχεία για τα έτη 2018-2019, στο μεν πρώτο οι πραγματικές δαπάνες αναλυτικά (τιμολογηθέντα) και στη διπλανή στήλη παρατίθενται η πληρωμή τους (πληρωθέντα). Ενώ στον δεύτερο πίνακα εμφανίζονται σε ποσοστιαία ανάλυση οι πληρωμές των τιμολογημένων δαπανών. Το συμπέρασμα το οποίο μπορεί να εξαχθεί από τη μελέτη αυτού του τρόπου παρουσίασης των δαπανών, έχει να κάνει με την ικανότητα του δήμου να αποπληρώνει τις δαπάνες με τις οποίες έχει επιβαρυνθεί πραγματικά.

Πίνακας: Πραγματικές δαπάνες 2018-2019

Κωδικός εξόδου	Περιγραφή εξόδου	2018		2019	
		ΤΙΜΟΛΟΓΗΘΕΝΤΑ	ΠΛΗΡΩΘΕΝΤΑ	ΤΙΜΟΛΟΓΗΘΕΝΤΑ	ΠΛΗΡΩΘΕΝΤΑ
60	Αμοιβές & έξοδα προσωπικού	16.360.220	15.940.302	17.194.525	16.891.774
61	Αμοιβές αιρετών & τρίτων	1.079.742	942.129	997.468	902.303
62	Παροχές τρίτων	4.885.073	4.277.969	4.457.349	3.940.789
63	Φόροι - Τέλη	214.430	214.430	189.330	189.330

Πίνακας: Πραγματικές δαπάνες 2018-2019

Κωδικός εξόδου	Περιγραφή εξόδου	2018		2019	
		ΤΙΜΟΛΟΓΗΘΕΝΤΑ	ΠΛΗΡΩΘΕΝΤΑ	ΤΙΜΟΛΟΓΗΘΕΝΤΑ	ΠΛΗΡΩΘΕΝΤΑ
64	Λοιπά γενικά έξοδα	491.550	444.526	420.885	359.221
65	Πληρωμές για την εξυπ. Δημοσίας πίστης	3.649.628	3.649.628	3.434.523	3.434.523
66	Δαπάνες προμήθειας αναλωσίμων	1.817.376	1.571.921	1.693.313	1.310.653
67	Πληρωμές για μεταβιβάσεις εισοδημάτων σε τρίτους (Επιχορηγήσεις)	10.417.699	10.396.909	11.894.695	11.747.155
68	Λοιπά έξοδα	275.663	267.408	331.799	329.799
71	Αγορές κτιρίων τεχνικών έργων & προμήθεια παγίων	4.896.569	3.891.484	853.155	775.401
73	Τεχνικά έργα	1.858.435	1.572.128	3.543.029	3.001.413
74	Μελέτες	0	0	0	0
75	Συμμετοχή σε λοιπες επιχ/σεις	0	0	0	0
81	Πληρωμές Υποχρεώσεων(ΠΟΕ)	1.939.539	1.651.863	2.862.557	2.708.941
82	Λοιπές αποδόσεις	6.593.891	6.560.424	6.502.615	6.502.585
83	Επιχορηγούμενες πληρωμές υποχρεώσεων Π.Ο.Ε	0	0	0	0
85	Προβλέψεις μη είσπραξης	0	0	0	0
9	Αποθεματικό	0	0	0	0
	<u>ΣΥΝΟΛΑ</u>	54.479.815	51.381.121	54.375.243	52.093.887

Πίνακας: Ποσοστιαία ανάλυση πληρωμών τιμολογημένων δαπανών			
Κωδικός εξόδου	Περιγραφή εξόδου	2018	2019
		ΠΛΗΡΩΘΕΝΤΑ ΕΠΙ ΤΩΝ ΤΙΜΟΛΟΓΗΘΕΝΤΩΝ %	ΠΛΗΡΩΘΕΝΤΑ ΕΠΙ ΤΩΝ ΤΙΜΟΛΟΓΗΘΕΝΤΩΝ %
60	Αμοιβές & έξοδα پرسκου	97,43	98,24
61	Αμοιβές αιρετών & τρίτων	87,26	90,46
62	Παροχές τρίτων	87,57	88,41
63	Φόροι -Τέλη	100,00	100,00
64	Λοιπά γενικά έξοδα	90,43	85,35
65	Πληρωμές για την εξυπ. Δημοσιας πίστης	100,00	100,00
66	Δαπάνες προμήθειας αναλωσίμων	86,49	77,40
67	Πληρωμές για μεταβιβάσεις εισοδημάτων σε τρίτους (Επιχορηγήσεις)	99,80	98,76
68	Λοιπά έξοδα	0,00	0,00
71	Αγορές κτιρίων τεχνικών έργων & προμήθεια παγίων	79,47	90,89
73	Τεχνικά έργα	84,59	84,71
74	Μελέτες	0,00	0,00
75	Συμμετοχη σε λοιπες επιχ/σεις	0,00	0,00
81	Πληρωμές Υποχρεώσεων(ΠΟΕ)	85,17	94,63
82	Λοιπές αποδόσεις	99,49	100,00
83	Επιχορηγούμενες πληρωμές υποχρεώσεων Π.Ο.Ε	0,00	0,00
85	Προβλέψεις μη είσπραξης	0,00	0,00
9	Αποθεματικό	0,00	0,00

Ο παρακάτω πίνακας παρουσιάζει τα υπάρχοντα δάνεια του Δήμου κατά τη 31/12/2019.

Συνολικός πίνακας δανείων του Δήμου Περιστερίου

α/α	φορέας χρηματοδότησης	Σκοπός δανείου	Έτος έναρξης χρηματοδότησης	Ημερομηνία αποπληρωμής	Αρχική χρονική διάρκεια	Αρχικό επιτόκιο	Δανειζόμενο κεφάλαιο	Υπόλοιπο κεφαλαίου 31/12/2019
1	EFG EUROBANK- ERGASIAS SA	ΑΝΑΧΡΗΜΑΤΟΔΟΤΗΣΗ	2006	2026	20 ΕΤΗ	eur.+περιθ.0,9+εισφ.0,6	25.287.890,18	14.809.931,41
2	EFG EUROBANK- ERGASIAS SA	ΛΕΙΤΟΥΡΓΙΚΕΣ ΑΝΑΓΚΕΣ	2006	2026	20 ΕΤΗ	eur.+περιθ.0,9+εισφ.0,6	2.000.000,00	1.171.301,63
3	EFG EUROBANK- ERGASIAS SA	ΑΓΟΡΕΣ & ΑΠΑΛΛΟΤΡΙΩΣΕΙΣ ΑΚΙΝΗΤΩΝ	2006	2026	20 ΕΤΗ	eur.+περιθ.0,9+εισφ.0,6	1.200.000,00	713.610,82
ΣΥΝΟΛΟ							28.487.890,18	16.694.843,86
4	ΤΑΜΕΙΟ ΠΑΡΑΚΑΤ.& ΔΑΝΕΙΩΝ	ΑΓΟΡΑ ΑΚΙΝΗΤΟΥ	2009	2027	18 ΕΤΗ	5,9	421.000,00	235.870,55
5	ΤΑΜΕΙΟ ΠΑΡΑΚΑΤ.& ΔΑΝΕΙΩΝ	ΛΕΙΤΟΥΡΓΙΚΕΣ ΑΝΑΓΚΕΣ	2009	2022	13 ΕΤΗ	5,9	5.000.000,00	1.038.882,56
6	ΤΑΜΕΙΟ ΠΑΡΑΚΑΤ.& ΔΑΝΕΙΩΝ	ΑΓΟΡΑ ΑΚΙΝΗΤΟΥ	2009	2027	18 ΕΤΗ	5,9	2.072.212,00	1.160.983,51
7	ΤΑΜΕΙΟ ΠΑΡΑΚΑΤ.& ΔΑΝΕΙΩΝ	ΑΓΟΡΑ ΑΚΙΝΗΤΟΥ	2009	2027	18 ΕΤΗ	5,9	2.087.708,10	1.169.665,54
ΣΥΝΟΛΟ							34.888.521,49	3.605.402,16

Στη συνέχεια εξετάζονται οι οικονομικές καταστάσεις του Δήμου Περιστερίου για τα έτη 2017-2018. Οι οικονομικές καταστάσεις αποτυπώνουν καλύτερα την οικονομική κατάσταση του δήμου γιατί χρησιμοποιούν ως βάση υπολογισμού και αναφοράς τις δεδουλευμένες δαπάνες και έσοδα, ανεξάρτητα από το γεγονός της πληρωμής ή της είσπραξης.

Πίνακας: Ανάλυση επί των στοιχείων των οικονομικών καταστάσεων

ΕΝΕΡΓΗΤΙΚΟ	2018	2017	%
Β. ΕΞΟΔΑ ΕΓΚΑΤΑΣΤΑΣΕΩΣ	82.329,97	108.763,71	-32,11%
Γ. ΠΑΓΙΟ ΕΝΕΡΓΗΤΙΚΟ			
II. Ενσώματες ακινητοποιήσεις	104.489.034,38	102.968.256,56	1,46%
III. Συμμετοχές και άλλες μακροπρόθεσμες	1.418.826,55	1.418.826,55	0,00%

χρηματοοικονομικές απαιτήσεις			
Σύνολο Πάγιου Ενεργητικού Γ.	105.907.860,93	104.387.083,11	1,44%
Δ. ΚΥΚΛΟΦΟΡΟΥΝ ΕΝΕΡΓΗΤΙΚΟ			
I. Αποθέματα	804.468,29	772.390,14	3,99%
II. Απαιτήσεις	10.853.247,08	9.764.728,69	10,03%
IV. Διαθέσιμα	8.852.280,82	13.811.160,24	-56,02%
Σύνολο Κυκλ. Ενεργητικού Δ.	20.509.996,19	24.348.279,07	-18,71%
Ε. ΜΕΤΑΒΑΤΙΚΟΙ ΛΟΓΑΡΙΑΣΜΟΙ ΕΝΕΡΓΗΤΙΚΟΥ	2.538.980,01	2.726.450,07	-7,38%
ΓΕΝΙΚΟ ΣΥΝΟΛΟ ΕΝΕΡΓΗΤΙΚΟΥ	<u>129.039.167,10</u>	<u>131.570.575,96</u>	-1,96%
ΠΑΘΗΤΙΚΟ			
Α. ΙΔΙΑ ΚΕΦΑΛΑΙΑ			
I. Κεφάλαιο (μετοχικό κτλ.)	71.457.820,44	70.832.468,54	0,88%
III. Διαφορές αναπροσαρμογής- επιχορηγήσεις	31.074.929,45	32.211.352,56	-3,66%
V. Αποτελέσματα εις νέο	-3.384.032,31	-3.796.911,45	-12,20%
Σύνολο Α.	99.148.717,58	99.246.909,65	-0,10%
Β. ΠΡΟΒΛΕΨΕΙΣ ΓΙΑ ΚΙΝΔΥΝΟΥΣ ΚΑΙ ΕΞΟΔΑ	633.747,98	573.747,98	9,47%
Γ. ΥΠΟΧΡΕΩΣΕΙΣ			
I. Μακροπρόθεσμες υποχρεώσεις	20.298.918,73	23.483.224,32	-15,69%
II. Βραχυπρόθεσμες υποχρεώσεις	8.033.113,47	7.228.401,72	10,02%
Σύνολο Γ.	28.332.032,20	30.711.626,04	-8,40%
Δ. ΜΕΤΑΒΑΤΙΚΟΙ ΛΟΓΑΡΙΑΣΜΟΙ ΠΑΘΗΤΙΚΟΥ	924.669,34	1.038.292,29	-12,29%
ΓΕΝΙΚΟ ΣΥΝΟΛΟ ΠΑΘΗΤΙΚΟΥ	<u>129.039.167,10</u>	<u>131.570.575,96</u>	-1,96%

Παρατηρήσεις:

1. Στον παραπάνω πίνακα εμφανίζεται η διάρθρωση των ετησίων ισολογισμών 2018 και 2017.
2. Αποδεικνύεται και βάσει των στοιχείων, πως ο Δήμος είναι μία οικονομική μονάδα (μη κερδοσκοπικού χαρακτήρα) στην οποία το πάγιο ενεργητικό αποτελεί το συντριπτικά μεγάλο τμήμα της περιουσίας του. Τα ίδια κεφάλαια αποτελούν το 77% για το 2018 & 75% για το 2017 επί του συνόλου του Παθητικού, ενώ το σύνολο των υποχρεώσεων

(Μακροπρόθεσμες + Βραχυπρόθεσμες), αποτελούν το 23% περίπου του Παθητικού του Δήμου και για τις δύο χρήσεις.

Επιπλέον στον παραπάνω πίνακα εμφανίζεται σε ποσοστό επί τοις % η μεταβολή των αντίστοιχων κονδυλίων για τις χρήσεις 2018 & 2017 χρησιμοποιώντας τον δείκτη του ρυθμού μεταβολής, προκειμένου να μετρήσουμε τις ποσοστιαίες μεταβολές των κονδυλίων για τις αντίστοιχες δύο χρήσεις.

Πίνακας: Ανάλυση επί των στοιχείων των οικονομικών καταστάσεων

ΤΙΤΛΟΙ ΛΟΓΑΡΙΑΣΜΩΝ	<u>2018</u>	<u>2017</u>	<u>%</u>
I. ΑΠΟΤΕΛΕΣΜΑΤΑ ΕΚΜΕΤΑΛΛΕΥΣΕΩΣ			
Κύκλος εργασιών (πωλήσεις)	35.131.622,50	35.655.468,42	-1,49%
Κόστος πωλήσεων	37.855.686,34	34.581.714,36	8,65%
Μικτά αποτελέσματα εκμεταλεύσεως	-2.724.063,84	1.073.754,06	139,42%
Αλλά έσοδα εκμεταλεύσεως	504.542,54	1.101.917,59	-118,40%
Σύνολο	-2.219.521,30	2.175.671,65	198,02%
Γενικά και έξοδα διοικητικής λειτουργίας	1.623.530,28	1.477.750,65	8,98%
Μερικά αποτελέσματα εκμεταλεύσεως	-3.843.051,58	697.921,00	118,16%
Πιστωτικοί τόκοι & συναφοί έσοδα	239.995,81	253.316,18	-5,55%
Χρεωστικοί τόκοι & συναφοί έξοδα	-510.069,08	-563.713,50	-10,52%
Ολικά αποτελέσματα εκμεταλεύσεως	-4.113.124,85	387.523,68	109,42%
II. ΕΚΤΑΚΤΑ ΑΠΟΤΕΛΕΣΜΑΤΑ			
Έκτακτα έσοδα	5.446.568,89	4.595.478,81	15,63%
Έκτακτα έξοδα	-809.684,88	-3.068.919,27	-279,03%
Οργανικά και έκτακτα αποτελέσματα	523.759,16	1.914.083,22	-265,45%
Αποσβέσεις παγίων στοιχείων μείον οι ενσωματωμένες στο λειτουργικό κόστος	0,00	0,00	
<u>ΚΑΘΑΡΑ ΑΠΟΤΕΛΕΣΜΑΤΑ ΧΡΗΣΕΩΣ</u>	<u>523.759,16</u>	<u>1.914.083,22</u>	-265,45%

Στον παραπάνω πίνακα εμφανίζεται η εξέλιξη των Αποτελεσμάτων Χρήσεως για τα έτη 2017-2018. Επισκοπώντας τον ανωτέρω πίνακα βλέπουμε εμφανώς την πτωτική πορεία των κερδών από τη χρήση 2017 στην χρήση 2018, αποτέλεσμα της μακρόχρονης οικονομικής κρίσης.

Ως “κεφάλαιο κίνησης” ορίζουμε τη διαφορά που προκύπτει αν από το κυκλοφορούν ενεργητικό αφαιρεθούν οι τρέχουσες (βραχυπρόθεσμες) υποχρεώσεις. Από τον παρακάτω πίνακα παρατηρείται ότι το κεφάλαιο κίνησης παραμένει θετικό.

ΤΙΤΛΟΙ ΣΤΟΙΧΕΙΩΝ	2018	2017	Μεταβολή 2018-2017	%
Σύνολο Κυκλοφ. Ενεργ.	20.509.996,19	24.348.279,07	-3.838.282,88	-15,77
Μείον: Βραχυπρόθεσμες υποχρεώσεις	8.033.113,47	7.228.401,72	804.711,75	10%
ΚΑΘΑΡΟ ΚΕΦΑΛΑΙΟ ΚΙΝΗΣΗΣ	12.476.882,72	17.119.877,35	-4.642.994,63	-37,21

2.1.5 Συστήματα Λειτουργίας και Διαχείρισης

Σύστημα Διαχειριστικής Επάρκειας

Η διασφάλιση της διαχειριστικής ικανότητας των δικαιούχων, κατά την περίοδο 2014-2020 αποτελεί κανονιστική υποχρέωση, σύμφωνα με το άρθρο 125, παρ. 3δ του Καν.(ΕΕ) αρ. 1303/2013. Σύμφωνα επίσης, με το ν.4314/2014 (ΦΕΚ 265Α'/2014) «Για τη διαχείριση, τον έλεγχο και την εφαρμογή αναπτυξιακών παρεμβάσεων για την προγραμματική περίοδο 2014-2020» και ειδικότερα το άρθρο 50, οι δικαιούχοι οφείλουν να αποδεικνύουν, τόσο κατά την υποβολή όσο και κατά την υλοποίηση των πράξεων, τη διαχειριστική τους επάρκεια (διοικητική, επιχειρησιακή, χρηματοοικονομική). Η διοικητική τους ικανότητα αξιολογείται με τα ακόλουθα κριτήρια:

- I. Επάρκεια της οργανωτικής δομής ή/και των εμπλεκόμενων υπηρεσιών που θα συμμετέχουν στην υλοποίηση της προτεινόμενης πράξης.
- II. Εφαρμογή διαδικασιών διαχείρισης και υλοποίησης έργων.

Ένας τρόπος κάλυψης του κριτηρίου II είναι η υποβολή εγχειριδίου διαδικασιών, εγκεκριμένου από το αρμόδιο όργανο (Δημοτικό Συμβούλιο).

Ο Δήμος Περιστερίου, στα πλαίσια προετοιμασίας του για την τεκμηρίωση της διοικητικής του ικανότητας ως δυνητικός δικαιούχος χρηματοδότησης από τα ΕΠ του ΕΣΠΑ 2014-2020, προχώρησε στην σύνταξη Εγχειριδίων Διαδικασιών, σύμφωνα με το υπόδειγμα εγχειριδίου διαδικασιών που έχει παραχθεί από τη Μονάδα Οργάνωσης Διαχείρισης Α.Ε. (ΜΟΔ ΑΕ), κατόπιν εντολής της ΕΑΣ/ Γενικής Γραμματείας Δημοσίων Επενδύσεων - ΕΣΠΑ, προκειμένου να χρησιμοποιηθεί από τους δήμους της χώρας, στο πλαίσιο των υποχρεώσεων για τη

διοικητική, επιχειρησιακή και χρηματοοικονομική ικανότητά τους ως δικαιούχων την περίοδο 2014 – 2020.

Το Εγχειρίδιο Διαδικασιών Διοικητικής Ικανότητας (**έκδοση 1^η**) εγκρίθηκε από το Δημοτικό Συμβούλιο με την υπ' αριθμ. 142/2016 (ΑΔΑ: 73Σ7ΩΞ2-4Θ9) Πράξη. Στην συνέχεια κρίθηκε αναγκαία η επικαιροποίηση του «Εγχειριδίου Διαδικασιών Διοικητικής Ικανότητας για συγχρηματοδοτούμενα έργα», ώστε να λαμβάνει υπόψη του τις επιταγές που επέφερε ο ν.4412/2016 για τις Δημόσιες Συμβάσεις. Έτσι, το Εγχειρίδιο Διαδικασιών Διοικητικής Ικανότητας (**έκδοση 2^η**) εγκρίθηκε από το Δημοτικό Συμβούλιο με την υπ' αριθμ. 54/2017 (ΑΔΑ: 6ΞΛ8ΩΞ2-5ΞΜ) Πράξη. Ακολούθησε νέα επικαιροποίηση/ προσαρμογή του στη λειτουργία του Φορέα, ώστε να είναι συμβατό και εφαρμόσιμο. Έτσι, το Εγχειρίδιο Διαδικασιών Διοικητικής Ικανότητας (**έκδοση 3^η**) εγκρίθηκε από το Δημοτικό Συμβούλιο με την υπ' αριθμ. 245/2018 (ΑΔΑ: 7ΔΖΒΩΞ2-ΦΩ8) Πράξη και επιπλέον, με την υπ' αριθμ. πρωτ. οικ.33425/2018 (ΑΔΑ: Ω9ΓΒΩΞ2-0Ψ2) απόφαση Δημάρχου ορίσθηκε Ομάδα Υπεύθυνων Παρακολούθησης του ΕΔΔΙ. Στη συνέχεια, κρίθηκε επιβεβλημένη η εκ νέου επικαιροποίηση του, ώστε να λαμβάνει υπόψη του τις αλλαγές που επέφερε ο ν.4555/2018 «ΚΛΕΙΣΘΕΝΗΣ Ι» στο θεσμικό πλαίσιο της Τοπικής Αυτοδιοίκησης. Έτσι, το Εγχειρίδιο Διαδικασιών Διοικητικής Ικανότητας (**έκδοση 4^η**) εγκρίθηκε από το Δημοτικό Συμβούλιο με την υπ' αριθμ. 38/2019 (ΑΔΑ: 7ΜΩΚΩΞ2-1ΕΗ) Πράξη.

Το 2020 έγινε η τελευταία τροποποίηση που αφορούσε διορθώσεις στο υφιστάμενο θεσμικό πλαίσιο. Το εν ισχύ εγκεκριμένο Εγχειρίδιο Διαδικασιών Διοικητικής Ικανότητας (**έκδοση 5^η**) εγκρίθηκε από το Δημοτικό Συμβούλιο με την υπ' αριθμ. 39/2020 (ΑΔΑ: 6Ξ9ΒΩΞ2-4ΘΨ) Πράξη και έχει διατεθεί σε όλες τις Υπηρεσίες του Δήμου.

Γεωγραφικό Σύστημα Πληροφοριών - GIS

Στο Δήμο Περιστερίου από το έτος 2009 λειτουργεί Γεωγραφικό Σύστημα Πληροφοριών με χρήση του λογισμικού ArcGIS της ESRI.

Σκοπός της λειτουργίας του Γεωγραφικού Συστήματος Πληροφοριών (Geographic Information System-GIS) είναι να συμβάλλει στον εκσυγχρονισμό του Δήμου, στην αποτελεσματικότερη και αποδοτικότερη λειτουργία των Υπηρεσιών του, στην αποτύπωση σημείων ενδιαφέροντος του Δήμου πάνω σε χαρτογραφικό υπόβαθρο, στη λήψη αποφάσεων προγραμματισμού των εργασιών του Δήμου, καθώς και αποφάσεων στρατηγικού σχεδιασμού, στην παροχή άμεσης ενημέρωσης του πολίτη αλλά και στην καλύτερη επικοινωνία του πολίτη με το Δήμο.

Ειδικότερα, μέσω του ArcMap έχουν δημιουργηθεί web εφαρμογές ώστε να επεξεργάζονται και να αναζητούνται σημαντικά στοιχεία για τις διάφορες υπηρεσίες του δήμου από το προσωπικό του, ώστε να ενημερώνεται συνεχώς το ηλεκτρονικό αρχείο προς εξυπηρέτηση του ίδιου καθώς και την ενημέρωση του πολίτη.

Οι web εφαρμογές που έχουν δημιουργηθεί γι' αυτόν τον σκοπό είναι:

- **Εφαρμογή Πολεοδομικών Δεδομένων**

<https://pgis.peristeri.gr/poleodview/index.html>

Εφαρμογή πολεοδομικού χαρακτήρα στην οποία εμφανίζονται τα Πολεοδομικά Διατάγματα και οι τροποποιήσεις τους, οι Τεχνικές εκθέσεις και τα Διαγράμματα Εφαρμογής, οι Πράξεις Αναλογισμού, οι οικοδομικές άδειες, οι χρήσεις γης, η κυκλοφοριακή μελέτη, το οδικό δίκτυο.

- **Εφαρμογή Δημοτικών Χώρων/Παιδικών Χαρών**

<https://pgis.peristeri.gr/publicareas/index.html>

Εφαρμογή πολεοδομικού χαρακτήρα στην οποία εμφανίζονται και επεξεργάζονται οι δημόσιοι χώροι και οι παιδικές χαρές του δήμου.

- **Κτηματολόγιο**

<https://pgis.peristeri.gr/portal/apps/webappviewer/index.html?id=44d6fa9f7f0e4e00b6e157f2a90999c3>

Εφαρμογή πολεοδομικού χαρακτήρα στην οποία εμφανίζονται τα κτηματολογικά στοιχεία σε γεωτεμάχια του δήμου (ακίνητη περιουσία).

- **Διευθύνσεις**

<https://pgis.peristeri.gr/portal/apps/webappviewer/index.html?id=308e4ed390144fdb8c84f18faf8bac45>

Εφαρμογή στην οποία επεξεργάζονται οι διευθύνσεις των γεωτεμαχίων για την σωστή ενημέρωση του υποβάθρου.

- **Κοιμητήριο**

<https://pgis.peristeri.gr/portal/apps/webappviewer/index.html?id=d76689ae3fde4a82a20ebaf6f6ab2ce0>

Εφαρμογή στην οποία επεξεργάζονται τα στοιχεία του Κοιμητηρίου.

- **Υπόβαθρο Υδραυλικών**

<https://pgis.peristeri.gr/portal/apps/webappviewer/index.html?id=af0422944bac4d2bb2437992a602b499>

Εφαρμογή στην οποία εμφανίζεται το υπόβαθρο των υδραυλικών στοιχείων (αγωγοί, φρεάτια, ρολόγια άρδευσης).

- **Εργολαβίες**

<https://pgis.peristeri.gr/portal/apps/webappviewer/index.html?id=76c165702fc4450997177e5ff454543a>

Εφαρμογή Τεχνικών Υπηρεσιών όπου εμφανίζονται και επεξεργάζονται στοιχεία των ασφαλοστρώσεων.

- **Πράσινο**

<https://pgis.peristeri.gr/portal/apps/webappviewer/index.html?id=d1ece8006596413e834a34b103be7262>

Εφαρμογή όπου εμφανίζονται και επεξεργάζονται τα οικόπεδα υγειονομικού περιεχομένου, καθώς και στοιχεία τοποθέτησης φαρμάκου στα δέντρα που έχουν προσβληθεί από έντομα.

2.1.6 Αξιολόγηση της λειτουργίας των Υπηρεσιών του Δήμου

Για τον εντοπισμό κρίσιμων ζητημάτων τοπικής και εσωτερικής ανάπτυξης, συμπληρώθηκε σχετικό ερωτηματολόγιο περιγραφής και αξιολόγησης της κατάστασης από τις Υπηρεσίες.

Από τη σύνθεση των απαντήσεων στο ερωτηματολόγιο ως προς την αξιολόγηση της λειτουργίας των Υπηρεσιών του Δήμου Περιστερίου εξάγονται συνοπτικά και ανά θεματική ενότητα τα ακόλουθα συμπεράσματα:

- ❖ **Οργανωτική δομή και συστήματα λειτουργίας:**
 - Κάποιες οργανικές μονάδες έχουν μεγάλο πλήθος και εύρος αρμοδιοτήτων, χωρίς να είναι επαρκώς στελεχωμένα για την αποτελεσματική εκτέλεση αυτών.
 - Επισημάνθηκε η αλληλοεπικάλυψη αρμοδιοτήτων και ασάφεια αυτών, που οδηγεί στην αναποτελεσματική συνεργασία και συντονισμό των οργανικών μονάδων.
 - Πολλές διευθύνσεις έθεσαν την αναγκαιότητα σύστασης και λειτουργίας τμήματος Προμηθειών, που θα αναλάβει την χρονοβόρα και πολύπλοκη διαδικασία των διαγωνισμών και αναθέσεων προμηθειών, κατόπιν υποβολής της μελέτης από την εκάστοτε αρμόδια Υπηρεσία.

- ❖ **Ανθρώπινο δυναμικό:**
 - Σχεδόν στο σύνολο των οργανικών μονάδων τίθεται το θέμα της στελέχωσης, καθώς παρατηρείται έλλειψη προσωπικού και κατάλληλων ειδικοτήτων.
 - Εκτιμάται ότι θα δημιουργηθούν περαιτέρω προβλήματα στη λειτουργία των Υπηρεσιών, λόγω τόσο των συνταξιοδοτήσεων, όσο και της γήρανσης του προσωπικού που θα απομείνει.
 - Επισημάνθηκε η αναγκαιότητα ανάπτυξης συστηματικής πολιτικής επιμόρφωσης του προσωπικού, ανάλογα με τις ανάγκες των Υπηρεσιών.

- ❖ **Ηλεκτρονική διακυβέρνηση:**
 - Η ιστοσελίδα του Δήμου πρέπει να ανασχεδιασθεί, ώστε να είναι πιο φιλική στο χρήστη/δημότη.
 - Επιτακτική είναι η ανάπτυξη συστήματος ηλεκτρονικής διακίνησης εγγράφων.
 - Στις άμεσες προτεραιότητες είναι και η υλοποίηση WIFI πρόσβασης σε πολυσύχναστους χώρους του Δήμου.
 - Επιβάλλεται η διαλειτουργικότητα των πληροφοριακών συστημάτων.
 - Απαιτείται η συνεχής εκπαίδευση/ επιμόρφωση των υπαλλήλων στη χρήση συστημάτων ΤΠΕ.

- ❖ **Κτιριακή υποδομή και τεχνικός εξοπλισμός:**
 - Οι χώροι των γραφείων του κεντρικού δημαρχείου κρίνονται ως ανεπαρκής, καθώς έχουν μικρή χωρητικότητα σε σχέση με τον αριθμό των υπαλλήλων που εργάζονται

σε αυτούς. Το γεγονός αυτό είναι μείζονος σημασίας, καθώς δεν μπορούν να τηρηθούν οι αποστάσεις ασφαλείας που επιβάλλονται λόγω της πανδημίας.

- Απαιτείται αναδιοργάνωση των χώρων εργασίας του κτιρίου Ξυλοτεχνίας, με σκοπό την εύρυθμη λειτουργία των οργανικών μονάδων που στεγάζονται σε αυτό, καθώς και τη βελτιστοποίηση της προσπελασιμότητας των δημοτών.
- Επίσης, όχληση προκαλείται από το εργοτάξιο του τμήματος Συντήρησης & Αυτεπιστάσας που λειτουργεί στο χώρο στάθμευσης της Ξυλοτεχνίας.
- Οι χώροι υγιεινής του κτιρίου της Ξυλοτεχνίας χρήζουν άμεσης ανακατασκευής/ βελτίωσης.
- Επισημάνθηκε η ανάγκη επέκτασης των χώρων εγκατάστασης της Δίνσης Περιβάλλοντος & Ποιότητας Ζωής επί της οδού Αγ. Βασιλείου, λόγω αυξημένων απαιτήσεων που δημιουργούν οι νέες τάσεις στη διαχείριση αστικών αποβλήτων.
- Ζωτικής σημασίας είναι και η διευθέτηση των σημείων εισόδου-εξόδου οχημάτων και προσωπικού των εγκαταστάσεων επί της οδού Αγ. Βασιλείου.
- Επίσης, τέθηκε θέμα ανεπάρκειας χώρων αρχείου.
- Στα θέματα του εξοπλισμού δεν εντοπίζονται μεγάλες και σοβαρές ελλείψεις, απαιτείται ωστόσο ανανέωση του Η/Υ (ηλεκτρονικοί υπολογιστές, οθόνες, πολυμηχανήματα, plotter κλπ) δηλ. του απαραίτητου εξοπλισμού για την εφαρμογή της ηλεκτρονικής διακυβέρνησης.

Για την εσωτερική ανάπτυξη των Υπηρεσιών, διατυπώθηκαν οι ακόλουθες προτάσεις:

- Κατάλληλη στελέχωση των οργανικών μονάδων με εξορθολογισμένη κατανομή και αξιοποίηση του υφιστάμενου ανθρώπινου δυναμικού.
- Διαδικτυακή συνεργασία των οργανικών μονάδων, με μείωση της εσωστρέφειας και της απομόνωσής τους, με σκοπό την αποδοτική και αποτελεσματική εκτέλεση των αρμοδιοτήτων τους.

Τέλος, τέθηκαν τα ακόλουθα ζητήματα άμεσης προτεραιότητας:

- Ενίσχυση της χρήσης ΤΠΕ και δημιουργία Ψηφιακού Δήμου, σύμφωνα και με την εθνική πολιτική ψηφιακού μετασχηματισμού του δημόσιου τομέα.
- Τροποποίηση του Οργανισμού Εσωτερικής Υπηρεσίας:
 - σαφής καθορισμός αρμοδιοτήτων
 - σύσταση οργανικής μονάδας αρμόδιας για θέματα προμηθειών
 - αναπροσαρμογή σε θέματα διαχείρισης απορριμμάτων/ ανακύκλωση/ αξιοποίηση φυσικών πόρων
 - ενίσχυση οργανικής μονάδας αρμόδιας σε θέματα πολιτικής προστασίας

2.2 Συνοπτική περιγραφή και αξιολόγηση των Νομικών Προσώπων Δήμου Περιστερίου

2.2.1 Οργανισμός Προσχολικής Αγωγής, Αθλητισμού & Πρόνοιας Δήμου Περιστερίου (ΟΠΑΑΠ)

Ο Οργανισμός Προσχολικής Αγωγής, Αθλητισμού & Πρόνοιας του Δήμου Περιστερίου συστάθηκε κατ' εφαρμογή των διατάξεων του ν.3852/2010, με την υπ' αριθμ. 20/2011 απόφαση (ΦΕΚ 669Α'/26.4.2011) και συνιστά Νομικό Πρόσωπο Δημοσίου Δικαίου (Ν.Π.Δ.Δ.)

Σκοπός του Οργανισμού είναι:

- η παροχή ενιαίας προσχολικής αγωγής, σύμφωνα με τα πλέον σύγχρονα επιστημονικά δεδομένα,
- η καλλιέργεια αθλητικού πνεύματος σε όλους τους δημότες του Δήμου Περιστερίου,
- η παροχή κοινωνικής πρόνοιας σε ευπαθείς ομάδες/ κατοίκους του Δήμου Περιστερίου,

όπως αναλυτικά περιγράφεται στην απόφαση σύστασης του Οργανισμού.

Με στόχο την εκπλήρωση του σκοπού του, ο Οργανισμός διοργανώνει δράσεις όπως:

- ✚ Λαϊκός Αθλητισμός
- ✚ Καλοκαιρινό camp
- ✚ Διαδραστικές εκδηλώσεις
- ✚ Φεστιβάλ
- ✚ Θεατρικές παραστάσεις
- ✚ Καλλιτεχνικές δραστηριότητες για παιδιά
- ✚ Σεμινάρια πρώτων βοηθειών για τους γονείς
- ✚ Δράσεις σε συνεργασία με την επιστημονική ομάδα "Χωριά SOS Ελλάδος" για την επιμόρφωση του προσωπικού και συμβουλευτική γονέων

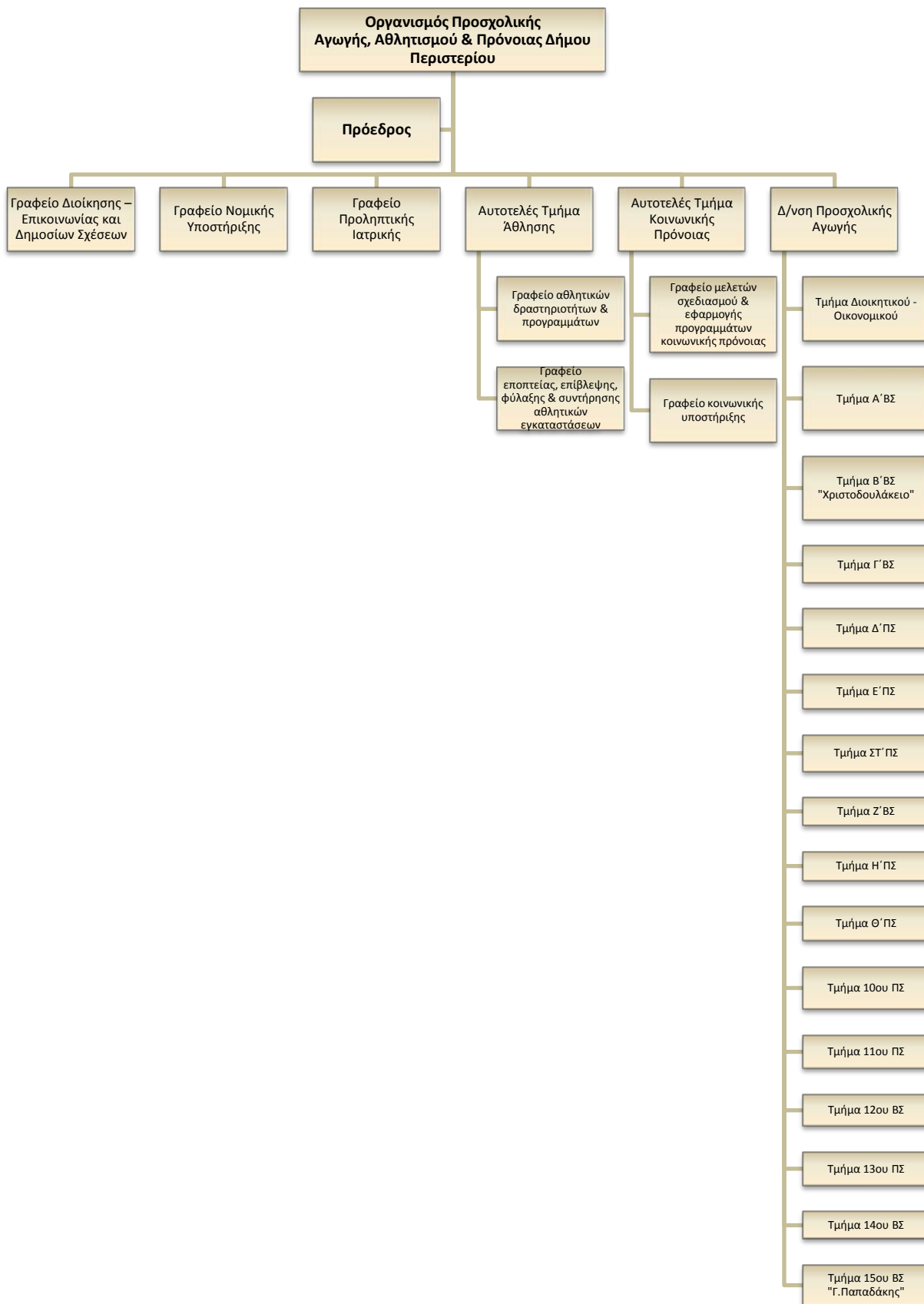
Οι υπηρεσίες του Νομικού Προσώπου, σύμφωνα με τον Οργανισμό Εσωτερικής Υπηρεσίας του (ΦΕΚ 3185Β'/30.12.2011), διαρθρώνονται ως ακολούθως:

Ενότητα Α: Υπηρεσίες υπαγόμενες στον Πρόεδρο

1. Γραφείο Διοίκησης – Επικοινωνίας & Δημοσίων Σχέσεων
2. Γραφείο Νομικής Υποστήριξης
3. Γραφείο Προληπτικής Ιατρικής
4. Αυτοτελές Τμήμα Άθλησης
 - i. Γραφείο Αθλητικών Δραστηριοτήτων & Προγραμμάτων
 - ii. Γραφείο εποπτείας, επίβλεψης, φύλαξης & συντήρησης αθλητικών εγκαταστάσεων
5. Αυτοτελές Τμήμα Κοινωνικής Πρόνοιας
 - i. Γραφείο μελετών σχεδιασμού και εφαρμογής προγραμμάτων κοινωνικής πρόνοιας
 - ii. Γραφείο κοινωνικής υποστήριξης

Ενότητα Β: Διεύθυνση Προσχολικής Αγωγής

1. Τμήμα Διοικητικού – Οικονομικού
 - i. Γραφείο Προσωπικού – Μισθοδοσίας
 - ii. Γραφείο Πρωτοκόλλου – Διεκπεραίωσης – Αρχείου
 - iii. Γραφείο Λογιστηρίου – Εσόδων
 - iv. Γραφείο Προμηθειών, Έργων, Περιουσίας αποθηκών & διαχείρισης υλικού
2. Τα εξής τμήματα:
 - i. Τμήμα Α΄ Βρεφονηπιακού Σταθμού
 - ii. Τμήμα Β΄ Βρεφονηπιακού Σταθμού «ΧΡΙΣΤΟΔΟΥΛΑΚΕΙΟ»
 - iii. Τμήμα Γ΄ Βρεφονηπιακού Σταθμού
 - iv. Τμήμα Δ΄ Παιδικού Σταθμού
 - v. Τμήμα Ε΄ Παιδικού Σταθμού
 - vi. Τμήμα ΣΤ΄ Παιδικού Σταθμού
 - vii. Τμήμα Ζ΄ Βρεφονηπιακού Σταθμού
 - viii. Τμήμα Η΄ Παιδικού Σταθμού
 - ix. Τμήμα Θ΄ Παιδικού Σταθμού
 - x. Τμήμα 10ου Παιδικού Σταθμού
 - xi. Τμήμα 11ου Παιδικού Σταθμού
 - xii. Τμήμα 12ου Βρεφονηπιακού Σταθμού
 - xiii. Τμήμα 13ου Παιδικού Σταθμού
 - xiv. Τμήμα 14ου Βρεφονηπιακού Σταθμού
 - xv. Τμήμα 15ου Βρεφονηπιακού Σταθμού «Γ. ΠΑΠΑΔΑΚΗΣ»
 - Γραφείο παραρτήματος του Δ΄ Παιδικού Σταθμού
 - Γραφείο παραρτήματος του 13^{ου} Παιδικού Σταθμού



Σύμφωνα με τον ΟΕΥ του ΟΠΑΑΠ, προβλέπεται η ακόλουθη στελέχωση των υπηρεσιών του Νομικού Προσώπου:

Πλήθος	Επίπεδο εκπαίδευσης (ΠΕ, ΤΕ, ΔΕ, ΥΕ) Κλάδος & Ειδικότητα	Σχέση Εργασίας (Οργανικές θέσεις, Ειδικές θέσεις, ΙΔΑΧ, ΙΔΟΧ)
5	ΠΕ Νηπιαγωγών	Οργανική Θέση Δημοσίου Δικαίου
2	ΠΕ Φυσικής Αγωγής	Οργανική Θέση Δημοσίου Δικαίου
2	ΤΕ Διοικητικών – Λογιστών	Οργανική Θέση Δημοσίου Δικαίου
35	ΤΕ Βρεφονηπιοκομίας	Οργανική Θέση Δημοσίου Δικαίου
2	ΔΕ Γραμματέων	Οργανική Θέση Δημοσίου Δικαίου
2	ΔΕ Διοικητικών	Οργανική Θέση Δημοσίου Δικαίου
7	ΔΕ Βοηθών Βρεφοκόμων – Παιδοκόμων	Οργανική Θέση Δημοσίου Δικαίου
6	ΔΕ Μαγείρων	Οργανική Θέση Δημοσίου Δικαίου
1	ΔΕ Χειριστών Η\Υ	Οργανική Θέση Δημοσίου Δικαίου
1	ΔΕ Διοικητικών - Γραμματέων	Οργανική Θέση Δημοσίου Δικαίου
2	ΥΕ Φυλάκων/ Νυχτοφυλάκων	Οργανική Θέση Δημοσίου Δικαίου
20	ΥΕ Γενικών Καθηκόντων – Καθαριότητας	Οργανική Θέση Δημοσίου Δικαίου
1	ΥΕ Προσ/κού Καθαριότητας	Οργανική Θέση Δημοσίου Δικαίου
2	ΠΕ Νηπιαγωγών	Προσωρινή Προσωποπαγής Θέση Δημοσίου Δικαίου
13	ΤΕ Βρεφονηπιοκομίας	Προσωρινή Προσωποπαγής Θέση Δημοσίου Δικαίου
5	ΤΕ Νηπιαγωγών	Προσωρινή Προσωποπαγής Θέση Δημοσίου Δικαίου
3	ΤΕ Βρεφοκόμων	Προσωρινή Προσωποπαγής Θέση Δημοσίου Δικαίου
1	ΔΕ Διοικητικού	Προσωρινή Προσωποπαγής Θέση Δημοσίου Δικαίου
2	ΔΕ Διοικητικού – Λογιστικού	Προσωρινή Προσωποπαγής Θέση Δημοσίου Δικαίου
6	ΔΕ Βοηθών Βρεφοκόμων – Παιδικόμων	Προσωρινή Προσωποπαγής Θέση Δημοσίου Δικαίου
2	ΔΕ Συνοδών	Προσωρινή Προσωποπαγής Θέση Δημοσίου Δικαίου
1	ΔΕ Τεχνικών	Προσωρινή Προσωποπαγής Θέση Δημοσίου Δικαίου
12	Υε Βοηθητικών Εργασιών – Καθαριότητας	Προσωρινή Προσωποπαγής Θέση Δημοσίου Δικαίου
2	ΥΕ Φυλάκων/ Νυχτοφυλάκων	Προσωρινή Προσωποπαγής Θέση Δημοσίου Δικαίου
3	ΠΕ Διοικητικού – Οικονομικού	Προσωρινή Προσωποπαγής Θέση ΙΔΑΧ
1	ΠΕ Διοικητικού	Προσωρινή Προσωποπαγής Θέση ΙΔΑΧ
4	ΠΕ Κοινωνιολόγων	Προσωρινή Προσωποπαγής Θέση ΙΔΑΧ
2	ΠΕ Νηπιαγωγών	Προσωρινή Προσωποπαγής Θέση ΙΔΑΧ
3	ΤΕ Διοικητικών – Λογιστών	Προσωρινή Προσωποπαγής Θέση ΙΔΑΧ

Πλήθος	Επίπεδο εκπαίδευσης (ΠΕ, ΤΕ, ΔΕ, ΥΕ) Κλάδος & Ειδικότητα	Σχέση Εργασίας (Οργανικές θέσεις, Ειδικές θέσεις, ΙΔΑΧ, ΙΔΟΧ)
1	ΤΕ Κοινωνικών Λειτουργών ή Κοινωνικής Εργασίας	Προσωρινή Προσωποπαγής Θέση ΙΔΑΧ
1	ΤΕ Βρεφονηπιοκομίας	Προσωρινή Προσωποπαγής Θέση ΙΔΑΧ
2	ΔΕ Βοηθών Βρεφοκόμων	Προσωρινή Προσωποπαγής Θέση ΙΔΑΧ
12	ΔΕ Διοικητικών	Προσωρινή Προσωποπαγής Θέση ΙΔΑΧ
1	ΔΕ Ηλεκτροτεχνίτη	Προσωρινή Προσωποπαγής Θέση ΙΔΑΧ
3	ΔΕ Μαγείρων	Προσωρινή Προσωποπαγής Θέση ΙΔΑΧ
12	ΔΕ Οδηγών	Προσωρινή Προσωποπαγής Θέση ΙΔΑΧ
1	ΔΕ Χειριστών Η\Υ	Προσωρινή Προσωποπαγής Θέση ΙΔΑΧ
3	ΔΕ Φυλάκων	Προσωρινή Προσωποπαγής Θέση ΙΔΑΧ
4	ΥΕ Προσωπικό Καθαριότητας	Προσωρινή Προσωποπαγής Θέση ΙΔΑΧ
2	ΥΕ Γενικών Καθηκόντων	Προσωρινή Προσωποπαγής Θέση ΙΔΑΧ
2	ΥΕ Φυλάκων	Προσωρινή Προσωποπαγής Θέση ΙΔΑΧ
2	ΤΕ Βρεφονηπιοκομίας	ΙΔΟΧ
2	ΠΕ Δικηγόρων	Ειδική Θέση (Έμμισθη εντολή)
12	ΤΕ Βρεφονηπιοκομίας	ΙΔΟΧ/ Εποχικό προσωπικό
4	ΔΕ Βοηθών Βρεφοκόμων	ΙΔΟΧ/ Εποχικό προσωπικό
2	ΔΕ Μαγείρων	ΙΔΟΧ/ Εποχικό προσωπικό
5	ΥΕ Προσωπικό Καθαριότητας	ΙΔΟΧ/ Εποχικό προσωπικό
219	ΣΥΝΟΛΟ	

Το υφιστάμενο προσωπικό του Ο.Π.Α.Α.Π. απεικονίζεται στον ακόλουθο πίνακα:

Πλήθος	Επίπεδο εκπαίδευσης (ΠΕ, ΤΕ, ΔΕ, ΥΕ) Κλάδος & Ειδικότητα	Σχέση Εργασίας (Οργανικές θέσεις, Ειδικές θέσεις, ΙΔΑΧ, ΙΔΟΧ)
2	ΠΕ Νομικής	Έμμισθη Εντολή
1	ΠΕ Διοικητικού – Οικονομικού	Οργανική Θέση ΔΔ
5	ΠΕ Νηπιαγωγών	Οργανική Θέση ΔΔ
3	ΠΕ Φυσικής Αγωγής	Οργανική Θέση ΔΔ
3	ΤΕ Διοικητικών – Λογιστών	Οργανική Θέση ΔΔ
35	ΤΕ Βρεφονηπιοκομίας	Οργανική Θέση ΔΔ
5	ΔΕ Διοικητικών	Οργανική Θέση ΔΔ
7	ΔΕ Βοηθών Βρεφοκόμων – Παιδοκόμων	Οργανική Θέση ΔΔ
7	ΔΕ Μαγείρων	Οργανική Θέση ΔΔ
1	ΔΕ Χειριστών Η\Υ	Οργανική Θέση ΔΔ
3	ΔΕ Φυλάκων	Οργανική Θέση ΔΔ
1	ΥΕ Φυλάκων/ Νυχτοφυλάκων	Οργανική Θέση ΔΔ
8	ΥΕ Γενικών Καθηκόντων - Καθαριότητας	Οργανική Θέση ΔΔ

Πλήθος	Επίπεδο εκπαίδευσης (ΠΕ, ΤΕ, ΔΕ, ΥΕ) Κλάδος & Ειδικότητα	Σχέση Εργασίας (Οργανικές θέσεις, Ειδικές θέσεις, ΙΔΑΧ, ΙΔΟΧ)
2	ΠΕ Νηπιαγωγών	Προσωρινή προσωποπαγής θέση ΔΔ
3	ΤΕ Βρεφονηπιοκομίας	Προσωρινή προσωποπαγής θέση ΔΔ
3	ΤΕ Βρεφοκόμων	Προσωρινή προσωποπαγής θέση ΔΔ
3	ΔΕ Βοηθών Βρεφοκόμων – Παιδοκόμων	Προσωρινή προσωποπαγής θέση ΔΔ
2	ΠΕ Διοικητικού – Οικονομικού	Προσωρινή προσωποπαγής θέση ΙΔΑΧ
1	ΠΕ Διοικητικού	Προσωρινή προσωποπαγής θέση ΙΔΑΧ
2	ΠΕ Νηπιαγωγών	Προσωρινή προσωποπαγής θέση ΙΔΑΧ
1	ΤΕ Διοικητικών	Προσωρινή προσωποπαγής θέση ΙΔΑΧ
3	ΤΕ Βρεφονηπιοκομίας	Προσωρινή προσωποπαγής θέση ΙΔΑΧ
4	ΔΕ Βοηθών Βρεφοκόμων	Προσωρινή προσωποπαγής θέση ΙΔΑΧ
6	ΔΕ Διοικητικών	Προσωρινή προσωποπαγής θέση ΙΔΑΧ
2	ΔΕ Διοικητικών Γραμματέων	Προσωρινή προσωποπαγής θέση ΙΔΑΧ
1	ΔΕ Ηλεκτροτεχνίτη	Προσωρινή προσωποπαγής θέση ΙΔΑΧ
3	ΔΕ Μαγείρων	Προσωρινή προσωποπαγής θέση ΙΔΑΧ
1	ΔΕ Χειριστών Η\Υ	Προσωρινή προσωποπαγής θέση ΙΔΑΧ
1	ΔΕ Φυλάκων	Προσωρινή προσωποπαγής θέση ΙΔΑΧ
6	ΥΕ Προσωπικό Καθαριότητας	Προσωρινή προσωποπαγής θέση ΙΔΑΧ
2	ΥΕ Γενικών Καθηκόντων	Προσωρινή προσωποπαγής θέση ΙΔΑΧ
1	ΥΕ Φυλάκων	Προσωρινή προσωποπαγής θέση ΙΔΑΧ
1	ΠΕ Νηπιαγωγών	ΙΔΟΧ/ Εποχικό προσωπικό/ ΕΣΠΑ
27	ΤΕ Βρεφονηπιοκομίας	ΙΔΟΧ/ Εποχικό προσωπικό/ ΕΣΠΑ
12	ΔΕ Βοηθών Βρεφοκόμων	ΙΔΟΧ/ Εποχικό προσωπικό/ ΕΣΠΑ
2	ΔΕ Μαγείρων	ΙΔΟΧ/ Εποχικό προσωπικό/ ΕΣΠΑ
26	ΥΕ Προσωπικό Καθαριότητας	ΙΔΟΧ/ Εποχικό προσωπικό/ ΕΣΠΑ
196	ΣΥΝΟΛΟ	

Πηγή: ΝΠΔΔ ΟΠΑΑΠ

Οι πόροι του ΟΠΑΑΠ προέρχονται από:

- την τακτική ετήσια επιχορήγηση του Δήμου Περιστερίου, η οποία δύναται να ανέλθει έως του ποσού των 8.000.000,00€. Για το έτος 2020, η ετήσια επιχορήγηση του Δήμου, όπως προβλέπεται στον εγκεκριμένο ετήσιο προϋπολογισμό του, ανέρχεται στο ποσό των 5.300.000,00€. Ενώ για το έτος 2021, η ετήσια επιχορήγηση του Δήμου, όπως προβλέπεται στον υπό κατάρτιση ετήσιο προϋπολογισμό του, ανέρχεται στο ποσό των 5.200.000,00€, ενώ στο ίδιο περίπου ύψος θα ανέλθει για τα επόμενα δυο χρόνια.
- Εισπράξεις από το αντίτιμο των πραγμάτων ή των υπηρεσιών, τις οποίες παρέχει το ΝΠ, όπως τροφεία στους παιδικούς και βρεφικούς σταθμούς και δίδακτρα για την εκμάθηση αθλημάτων.
- Επιχορηγήσεις από Υπουργεία και φορείς του Κράτους.

- Κάθε είδους εισφορές, επιχορηγήσεις, δωρεές, κληρονομίες και κληροδοσίες.
- Έσοδα από διοργάνωση κάθε μορφής εκδηλώσεων.
- Έσοδα από μισθώματα ακινήτων, τα οποία κατέχει το ΝΠ.
- Πρόσοδοι από τη δική του περιουσία, καθώς και από τη συμμετοχή του σε εθνικά ή Ευρωπαϊκά Προγράμματα.

Ως προς την οργανωτική δομή και τα συστήματα λειτουργίας του ΝΠ εντοπίζονται τα ακόλουθα προβλήματα/ ανάγκες και περιορισμοί:

1. Την προσαρμογή των βρεφονηπιακών σταθμών, σύμφωνα με τις διατάξεις του ΠΔ99/2017
2. Συνεχείς επισκευές και συντηρήσεις τόσο στους βρεφονηπιακούς σταθμούς όσο και στις αθλητικές εγκαταστάσεις

Ως προς το ανθρώπινο δυναμικό του ΝΠ εντοπίζονται τα ακόλουθα προβλήματα/ ανάγκες:

1. Ανάγκη στελέχωσης με επιπλέον προσωπικό ως ακολούθως:
 - I. 10 θέσεις ΔΕ Φυλάκων
 - II. 10 θέσεις ΥΕ Βοηθητικών Εργασιών – Καθαριότητας
 - III. 6 θέσεις ΔΕ Βοηθών Νοσηλευτών ή ΤΕ Νοσηλευτών
 - IV. 6 θέσεις ΠΕ Καθηγητών Φυσικής Αγωγής
 - V. 2 θέσεις ΠΕ Διοικητικού – Οικονομικού
 - VI. 2 θέσεις ΤΕ Διοικητικού – Λογιστικού
 - VII. 2 θέσεις ΔΕ Διοικητικού
 - VIII. 2 θέσεις ΔΕ Τεχνιτών Υδραυλικών
 - IX. 2 θέσεις ΔΕ Τεχνιτών Ηλεκτρολόγων

Θα πρέπει όμως να επισημανθεί ότι το υφιστάμενο ανθρώπινο δυναμικό είναι επαρκώς καταρτισμένο, συμμετέχει ενεργά σε προγράμματα επιμόρφωσης του ΙΝΕΠ και διαφόρων άλλων φορέων, συναφή με το αντικείμενο εργασίας.

Ο ΟΠΑΑΠ διαθέτει λογισμικά, όπως GENESIS, SHR SINGULAR, για τη διευκόλυνση των καθημερινών εργασιών, καθώς επίσης και το PRESCHOOL, για τη παρακολούθηση των βρεφονηπιακών σταθμών και το demo για την παρακολούθηση των αθλητικών εγκαταστάσεων και των αθλητών. Θα μπορούσαν ωστόσο να αξιοποιηθούν περισσότερο οι νέες τεχνολογίες, όπως νέα προγράμματα για το ηλεκτρονικό πρωτόκολλο, διαχείριση αποθήκης κλπ.

Οι υπηρεσίες του ΝΠ, εκτός των βρεφονηπιακών και παιδικών σταθμών και του Αυτοτελούς Τμήματος Αθλητισμού, στεγάζονται στο Δημαρχείο του Δήμου Περιστερίου και οι χώροι εργασίας κρίνονται επαρκείς, χρήζουν όμως διαρκούς συντήρησης. Επίσης, θα πρέπει να δοθεί μέριμνα για την ενεργειακή αναβάθμιση των κτιρίων που κατέχει το ΝΠ.

2.2.2 Κοινωφελής Δημοτική Επιχείρηση Πολιτιστικής Ανάπτυξης Δήμου Περιστερίου (ΔΕΠΑΔΠ)

Η Κοινωφελής Δημοτική Επιχείρηση Πολιτιστικής Ανάπτυξης του Δήμου Περιστερίου συστάθηκε κατ' εφαρμογή των διατάξεων του ν.3852/2010, με την υπ' αριθμ. 24/2011 απόφαση Δημοτικού Συμβουλίου (ΦΕΚ 626Β'/19.04.2011) και συνιστά Νομικό Πρόσωπο Ιδιωτικού Δικαίου.

Η ΔΕΠΑΔΠ, ως Νομικό Πρόσωπο Ιδιωτικού Δικαίου, διαθέτει την απαραίτητη θεσμική ευελιξία ώστε να δραστηριοποιείται στον τομέα της ελεύθερης αγοράς, εξυπηρετώντας ωστόσο ανάγκες του δημοσίου για την παροχή αγαθών στον τομέα του πολιτισμού.

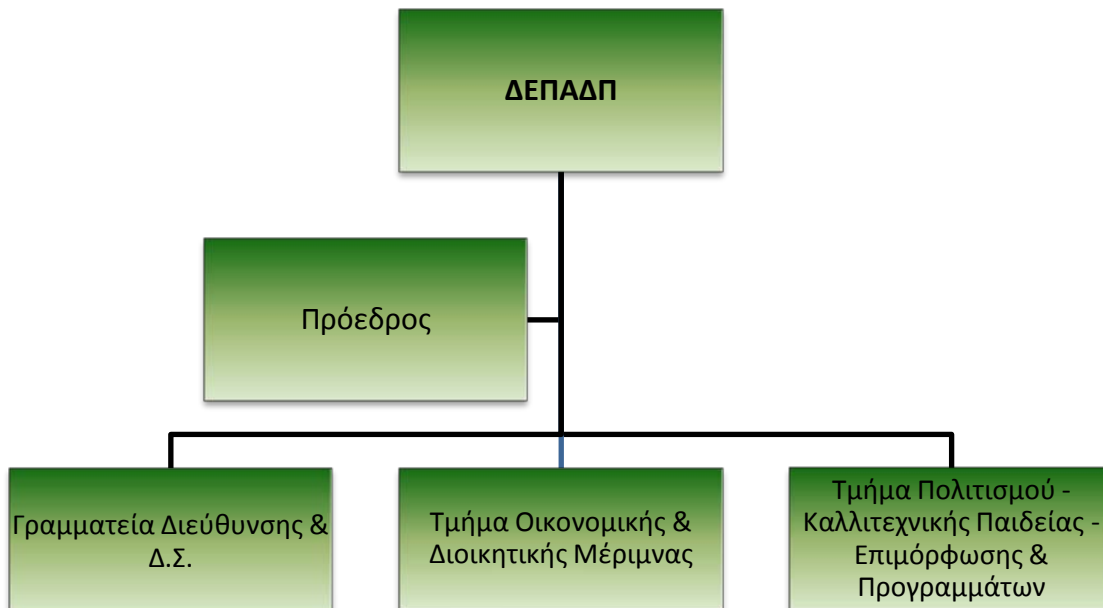
Σκοπός της Επιχείρησης είναι η εφαρμογή ενός ολοκληρωμένου προγράμματος πολιτιστικής ανάπτυξης της πόλης του Περιστερίου και η υλοποίηση του κατά στάδια, με ειδικότερους στόχους:

1. Τη δημιουργία της απαραίτητης πολιτιστικής υποδομής, τη διάδοση και ανάπτυξη της καλλιτεχνικής δημιουργίας και τη διασφάλιση των συνθηκών που θα επιτρέψουν την άσκηση και ανάπτυξη των ατομικών δημιουργικών ικανοτήτων στο θέατρο, στο χορό, στη μουσική, στον κινηματογράφο, στις εικαστικές τέχνες κλπ.
2. Την προβολή, ανάπτυξη και διάδοση των τεχνών και την ανάπτυξη της συνεργασίας με πολιτιστικούς φορείς και τα ερασιτεχνικά συγκροτήματα της πόλης του Περιστερίου για την ενίσχυση της ατομικής και τη διεύρυνση των πρωτοβουλιών και των παρεμβάσεων τους.
3. Την αξιοποίηση των υφισταμένων και διαχείριση νέων χώρων κοινωνικών και πολιτιστικών δραστηριοτήτων του Περιστερίου, καθώς και την πραγματοποίηση επενδύσεων για την ευρύτερη ανάπτυξη της περιοχής.
4. Τη δημιουργία πολιτιστικών - πνευματικών σχέσεων, ανταλλαγών και συνεργασιών με ομοειδές επιχειρήσεις στην Ελλάδα και στο Εξωτερικό.

Με στόχο την εκπλήρωση του σκοπού του, η Επιχείρηση διοργανώνει δράσεις όπως:

- δημιουργία, εξοπλισμό και λειτουργία δημιουργικών εργαστηρίων (χορού, θεάτρου, κινηματογράφου, φωτογραφίας, ζωγραφικής, αγιογραφίας, κλπ),
- αξιοποίηση προγραμμάτων που αφορούν στην δημιουργική απασχόληση παιδιών (ΚΔΑΠ),
- οργάνωση και λειτουργία Δημοτικής Βιβλιοθήκης και Δημοτικού Ελεύθερου Ανοιχτού Πανεπιστήμιου,
- πραγματοποίηση πάσης φύσεως πολιτιστικών εκδηλώσεων.

Οι υπηρεσίες της Επιχείρησης, σύμφωνα με τον Εσωτερικό της Κανονισμό Υπηρεσιών, διαρθρώνονται ως ακολούθως:



Σύμφωνα με τον Εσωτερικό Κανονισμό Υπηρεσιών της ΔΕΠΑΔΠ, προβλέπεται η ακόλουθη στελέχωση των υπηρεσιών:

Πλήθος	Επίπεδο εκπαίδευσης (ΠΕ, ΤΕ, ΔΕ, ΥΕ) Κλάδος & Ειδικότητα	Διοικητική Ενότητα
2	ΤΕ ή ΔΕ ή ΥΕ Υπάλληλος Γραφείου	Γραμματεία Διεύθυνσης & Δ.Σ.
1	ΠΕ ή ΤΕ Λογιστής	Τμήμα Οικονομικής & Διοικητικής Μέριμνας
3	ΔΕ υπάλληλος	Τμήμα Οικονομικής & Διοικητικής Μέριμνας
1	ΠΕ ή ΤΕ ή ΔΕ	Τμήμα Πολιτισμού, Καλλιτεχνικής Παιδείας, Επιμόρφωσης & Προγραμμάτων
1	ΠΕ ή ΤΕ ή ΔΕ ή ΥΕ	Τμήμα Πολιτισμού, Καλλιτεχνικής Παιδείας, Επιμόρφωσης & Προγραμμάτων
11	ΠΕ ή ΤΕ ή ΔΕ ή ΥΕ	Τμήμα Πολιτισμού, Καλλιτεχνικής Παιδείας, Επιμόρφωσης & Προγραμμάτων
19	ΣΥΝΟΛΟ	

Διευκρινίζεται ότι στον ανωτέρω πίνακα αναγράφεται ο μέγιστος προβλεπόμενος αριθμός τακτικού προσωπικού. Η τελική κάλυψη και ο αριθμός των στελεχών ανά θέση εργασίας, εξαρτάται από τις δραστηριότητες της Επιχείρησης, η οποία μπορεί να χρησιμοποιεί και έκτακτο προσωπικό για να καλύπτει έκτακτες ή περιοδικές ανάγκες της.

Οι υπηρεσίες της Δ.Ε.Π.Α.Δ.Π. στεγάζονται στο “Θέατρο Πολιτών”, επί της οδού Παπαρηγοπούλου και οι χώροι κρίνονται επαρκείς. Φανερό είναι όμως η ανάγκη ενίσχυσης του στελεχιακού δυναμικού για την αποτελεσματική και χωρίς χρονικές καθυστερήσεις, εκτέλεση των εργασιών τους.

Οι πόροι της επιχείρησης προέρχονται από:

- Χρηματοδοτήσεις του Δήμου για τις παρεχόμενες πολιτιστικές υπηρεσίες. Για το έτος 2020, η ετήσια επιχορήγηση του Δήμου, όπως προβλέπεται στον εγκεκριμένο ετήσιο προϋπολογισμό του, ανέρχεται στο ποσό των 1.700.000,00€. Ενώ για το έτος 2021, η ετήσια επιχορήγηση του Δήμου, όπως προβλέπεται στον υπό κατάρτιση ετήσιο προϋπολογισμό του, ανέρχεται στο ποσό των 1.800.000,00€, ενώ στο ίδιο περίπου ύψος θα ανέλθει για τα επόμενα δυο χρόνια.
- Έκτακτες χορηγίες για τη συμμετοχή φορέων του Δημοσίου στα πολιτιστικά δρώμενα της πόλης.
- Χορηγίες και δωρεές των διαφόρων επιχειρήσεων που συμμετέχουν στις διοργανώσεις των διαφόρων εκδηλώσεων.
- Την λειτουργία των κινηματογράφων.
- Από τυχόν δραστηριότητες – εκδηλώσεις που διεξάγονται σε ακίνητα που έχουν παραχωρηθεί προς χρήση από το Δήμο.

Οι δραστηριότητες και οι επενδυτικές δράσεις της Δ.Ε.Π.Α.Δ.Π. αποτυπώνονται στα Ετήσια Προγράμματα Δράσης που καταρτίζει η ίδια η επιχείρηση, όπως προβλέπεται από το άρθρο 206 του ν.3463/2006. Για το έτος 2020, έχει εγκριθεί το Ετήσιο Πρόγραμμα Δράσης έτους 2020, με την υπ' αριθμ. 311/2019 (ΑΔΑ: ΩΖΣΚΟΕΠΝ-2ΑΝ) απόφαση του Διοικητικού Συμβουλίου. Ενώ κι ο προϋπολογισμός για το έτος 2020 έχει εγκριθεί με την υπ' αριθμ. 312/2019 (ΑΔΑ: 6Ψ9ΩΟΕΠΝ-ΙΡ0) απόφαση.

2.3 SWOT Ανάλυση του Δήμου Περιστερίου ως Οργανισμού

Σε αυτό το κεφάλαιο συνοψίζονται, με την μέθοδο της SWOT Analysis, τα δυνατά και αδύνατα σημεία, οι ευκαιρίες και οι απειλές που αφορούν την εσωτερική διάρθρωση και λειτουργία του οργανισμού του Δήμου Περιστερίου.

Πλεονεκτήματα – Strengths	Αδυναμίες – Weaknesses
<ul style="list-style-type: none"> • Μεγάλος αριθμός τακτικών υπαλλήλων • Μεγάλος αριθμός υπαλλήλων ειδικότητας ΥΕ εργατών καθαριότητας →ΚΑΘΑΡΗ ΠΟΛΗ • Ανθρώπινο δυναμικό με αρκετά μεγάλη εμπειρία • Μικρό ποσοστό κενών οργανικών θέσεων συγκριτικά με τις καλυμμένες, στο σύνολο του Δήμου • Μεγάλος και σύγχρονος μηχανοκίνητος στόλος • Επάρκεια εξοπλισμού σε σχέση με τις ΤΠΕ • Ύπαρξη πληροφοριακών συστημάτων για την εκπόνηση βασικών λειτουργιών (π.χ. σύστημα διαχείρισης έργων, σύστημα οικονομικής διαχείρισης, GIS) • Συμμετοχή του δήμου σε ευρωπαϊκά προγράμματα • Σημαντική αξιοποίηση προγραμμάτων ΕΣΠΑ και λοιπών χρηματοδοτήσεων 	<ul style="list-style-type: none"> • Μικρό ποσοστό υπαλλήλων τριτοβάθμιας εκπαίδευσης • Μεγάλο ποσοστό υπαλλήλων άνω των 46 ετών • Ανισοβαρής κατανομή των υπαλλήλων στις οργανικές μονάδες • Έλλειψη διαλειτουργικότητας πληροφοριακών συστημάτων • Αλληλοεπικάλυψη αρμοδιοτήτων και ασαφής προσδιορισμός ορισμένων εξ αυτών στον ΟΕΥ • Έλλειψη συντονισμού μεταξύ των υπηρεσιών • Δυσκολία στη διάχυση της πληροφορίας • Έλλειψη συστηματικής πολιτικής επιμόρφωσης του προσωπικού • Χώροι εργασίας που χρήζουν ανακαίνισης/ αναδιαμόρφωσης για λειτουργικούς λόγους • Έλλειψη επαρκούς χώρου αρχείου • Γειτνίαση γραφείων με εργοτάξιο
Ευκαιρίες – Opportunities	Απειλές – Threats
<ul style="list-style-type: none"> • Ψηφιακός μετασχηματισμός του δημόσιου τομέα • Μετάβαση στην ηλεκτροκίνηση • Ευκαιρίες χρηματοδότησης με σκοπό την ενεργειακή αναβάθμιση δημόσιων κτιρίων • Ευκαιρίες χρηματοδότησης από το ΕΣΠΑ 2021-2027 • Ευκαιρίες χρηματοδότησης από ΠΔΕ και άλλους φορείς • Προγράμματα επιμόρφωσης δημόσιων υπαλλήλων από ΙΝΕΠ/ΕΚΔΔΑ 	<ul style="list-style-type: none"> • Ασταθές περιβάλλον λόγω των επιπτώσεων της πανδημίας COVID-19 <ul style="list-style-type: none"> ○ Επιβολή ειδικών συνθηκών εργασίας • Επερχόμενες συνταξιοδοτήσεις μεγάλου μέρους του ανθρώπινου δυναμικού του Δήμου • Περιορισμένα ίδια έσοδα (τέλη, δικαιώματα και έσοδα ακίνητης περιουσίας)

ΚΕΦΑΛΑΙΟ 3

Καθορισμός της Στρατηγικής του Δήμου Περιστερίου

3.1 ΆΛΛΑ ΣΤΡΑΤΗΓΙΚΑ ΣΧΕΔΙΑ

Στο σημείο αυτό κρίθηκε σκόπιμο να γίνει αναφορά στα Στρατηγικά Σχέδια που, με οποιοδήποτε τρόπο, αφορούν το Δήμο Περιστερίου.

3.1.1 Σχέδιο Ολοκληρωμένης Αστικής Παρέμβασης (ΣΟΑΠ) Δυτικής Αθήνας

Με το άρθρο 12 του ν.2508/1999 προβλέπεται η εκπόνηση Σχεδίων Ολοκληρωμένων Αστικών Παρεμβάσεων, για την προώθηση ολοκληρωμένων στρατηγικών αστικού σχεδιασμού σε πόλεις ή τμήματά τους καθώς και σε ευρύτερες αστικές περιοχές που παρουσιάζουν κρίσιμα και σύνθετα προβλήματα αναπτυξιακής υστέρησης, κοινωνικής και οικονομικής συνοχής, περιβαλλοντικής υποβάθμισης και ποιότητας ζωής.

Λαμβάνοντας υπόψη τα σημαντικά πλεονεκτήματα από την ύπαρξη ΣΟΑΠ, ο Αναπτυξιακός Σύνδεσμος Δυτικής Αθήνας (ΑΣΔΑ) πήρε την πρωτοβουλία, μαζί με τους δήμους που συμμετέχουν σε αυτόν, για προώθηση ΣΟΑΠ στη Δυτική Αθήνα. Στο πλαίσιο αυτό υπεγράφη προγραμματική σύμβαση μεταξύ Οργανισμού Αθήνας και ΑΣΔΑ, ενώ η εκπόνηση του ίδιου του ΣΟΑΠ έγινε με τεχνική υποστήριξη από το Πανεπιστήμιο Θεσσαλίας. Το Δημοτικό Συμβούλιο Δήμου Περιστερίου ενέκρινε το ΣΟΑΠ Δυτικής Αθήνας με την υπ' αριθμ. 3/3.2.2015 απόφασή του.

Ο κεντρικός στόχος του ΣΟΑΠ Δυτικής Αθήνας είναι “ο επαναπροσδιορισμός της Δυτικής Αθήνας ως ισότιμου τμήματος της ευρύτερης Αθήνας, με υπέρβαση του διαχρονικού κοινωνικού διαχωρισμού και της δομικά δυσμενέστερης θέσης που είχε η περιοχή”. Οι Ειδικοί Στόχοι του ΣΟΑΠ είναι:

1. Ανάκτηση και ενίσχυση της κοινωνικής συνοχής
2. Στήριξη της οικονομικής βάσης
3. Αναβάθμιση του φυσικού περιβάλλοντος
4. Αναβάθμιση του πολιτιστικού περιβάλλοντος
5. Ανάκτηση και αναβάθμιση του πολεοδομικού χώρου
6. Αναβάθμιση αγοράς ακινήτων
7. Αποκατάσταση αισθήματος ασφάλειας

Η στρατηγική και οι ειδικοί στόχοι του ΣΟΑΠ υλοποιούνται μέσω ενεργειών οι οποίες ομαδοποιούνται σε 19 άξονες. Οι άξονες του ΣΟΑΠ ανά ειδικό στόχο, όπως αυτοί περιγράφονται στο Σχέδιο ΚΥΑ, είναι:

Κοινωνική Συνοχή

- προώθηση της κοινωνικής συνοχής μέσω βελτίωσης των υποδομών και των προσφερόμενων υπηρεσιών του κοινωνικού κράτους
- έμφαση στο ρόλο της πολιτιστικής δημιουργίας και σε πολιτικές ενίσχυσής της

Οικονομική Βάση

- ενίσχυση των παραγωγικών και επαγγελματικών δραστηριοτήτων της περιοχής με παράλληλη αξιοποίηση των αναπτυξιακών, συγκριτικών και ανταγωνιστικών πλεονεκτημάτων της
- μέτρα και δράσεις για το μετασχηματισμό προς μια δυναμική κατεύθυνση των δραστηριοτήτων της οικονομικής βάσης της περιοχής

Περιβάλλον

- δημιουργία χώρων πρασίνου και βελτίωση/ αναβάθμιση του υπάρχοντος πρασίνου της πόλης και του εξωαστικού χώρου
- ενίσχυση των περιβαλλοντικών υποδομών

Πολιτιστικό Περιβάλλον - Πολιτιστική Κληρονομιά

- προστασία και ανάδειξη αρχαιολογικών χώρων και μνημείων
- ανάπτυξη πολιτιστικών διαδρομών διασύνδεσης αρχαιολογικών χώρων και μνημείων

Πολεοδομικός Χώρος

- απόκτηση ελεύθερων κοινόχρηστων χώρων, καθώς και συντήρηση/ αναβάθμιση/ επέκταση των υπαρχόντων
- αισθητική αναβάθμιση και ανάδειξη σημαντικών τοποσήμων
- ανάδειξη συγκεκριμένης χωρικής ταυτότητας σε επιμέρους περιοχές
- ομαλή και ποιοτική διαχείριση της καθημερινότητας
- έμφαση στην βιώσιμη κινητικότητα
- αναθεώρηση του πολεοδομικού σχεδιασμού
- ανάπτυξη της ψηφιακής παρουσίας των δήμων

Ακίνητα

- αναθέμανση της αγοράς των ακινήτων
- υποδειγματικές και πιλοτικές δράσεις για τα ακίνητα

Ασφάλεια

- αντιμετώπιση των φαινομένων παραβατικότητας
- ενίσχυση του αισθήματος ασφάλειας στο δημόσιο χώρο

Για περισσότερες πληροφορίες μπορεί να ανατρέξει κανείς στο παρακάτω σύνδεσμο:

<https://home.asda.gr/soap.html>

3.1.2 Ολοκληρωμένες Χωρικές Επενδύσεις Βιώσιμης Αστικής Ανάπτυξης (ΟΧΕ/ΒΑΑ) στο Δήμο Περιστερίου, στα πλαίσια της Διαδημοτικής Εταιρικής Σχέσης για την Ανάπτυξη της Δυτικής Αθήνας

Η «Ολοκληρωμένη Χωρική Επένδυση» (ΟΧΕ), σύμφωνα με το άρθρο 3 (ορισμοί) του ν.4314/2014, αποτελεί εργαλείο εφαρμογής των ολοκληρωμένων προσεγγίσεων για τη Βιώσιμη Αστική Ανάπτυξη ή για άλλες Χωρικές Στρατηγικές, όπως περιγράφονται στο ΕΣΠΑ 2014-2020 και προβλέπονται στα Επιχειρησιακά Προγράμματα της Προγραμματικής Περιόδου 2014-2020.

Όπως αναφέρεται στην ιστοσελίδα του ΕΦΔ ΑΣΔΑ, το αναπτυξιακό εργαλείο της ΟΧΕ, που χρηματοδοτείται από το ΕΣΠΑ 2014-2020 μέσω του ΠΕΠ Αττικής, αποτελεί για τη Δυτική Αθήνα μια ευκαιρία για να καλύψει σημαντικό μέρος της αναπτυξιακής της υστέρησης και να λύσει σημαντικά προβλήματα υποβάθμισης του αστικού περιβάλλοντος, με εργαλείο την Στρατηγική Βιώσιμης Ανάπτυξης. Η καινοτομία του εργαλείου ειδικά για τη Δυτική Αθήνα αφορά στη συγκρότηση «Εταιρικής Σχέσης», η οποία εμβαθύνει τη διαδημοτική συνεργασία και κινητοποιεί το τοπικό κοινωνικό κεφάλαιο, σε μια συγκεκριμένη στρατηγική κατεύθυνση με μετρήσιμα αποτελέσματα και διαμόρφωση δημιουργικού χώρου για ποικίλες αλλά στοχευμένες αναπτυξιακές πρωτοβουλίες.

Όπως περιγράφεται στο Ειδικό Σχέδιο Δράσης που υποβλήθηκε από το Δήμο Περιστερίου, στα πλαίσια της «Διαδημοτικής Εταιρικής Σχέσης για την ανάπτυξη της Δυτικής Αθήνας με αξιοποίηση της ΟΧΕ/ΒΑΑ», “το αναπτυξιακό και στρατηγικό όραμα του Δήμου Περιστερίου στηρίζεται σε ένα βιώσιμο, ολοκληρωμένο τοπικό αναπτυξιακό πρόγραμμα, με σκοπό τη δημιουργία ενός σύγχρονου, φιλικού, συμμετοχικού και λειτουργικού Δήμου καινοτομίας, οικονομίας της γνώσης, κέντρο πολιτισμού και πράσινης ανάπτυξης.”

Το Ειδικό Σχέδιο Δράσης του Δήμου Περιστερίου για την υλοποίηση της στρατηγικής ΟΧΕ/ΒΑΑ αποτελείται από έργα/δράσεις που εντάσσονται στις ακόλουθες Επενδυτικές Προτεραιότητες του ΠΕΠ Αττικής:

Ε.Π.	Περιγραφή Ε.Π. (σύμφωνα με το ΠΕΠ Αττικής 2014-2020)
4c	Στήριξη της ενεργειακής απόδοσης, της έξυπνης διαχείρισης της ενέργειας και της χρήσης ανανεώσιμων πηγών ενέργειας στις δημόσιες υποδομές, συμπεριλαμβανομένων των δημόσιων κτηρίων και στον τομέα της στέγασης
5a	Στήριξη των επενδύσεων για προσαρμογή στην κλιματική αλλαγή καθώς και των τεχνικών που βασίζονται στο οικοσύστημα

Ε.Π.	<p style="text-align: center;">Περιγραφή Ε.Π. (σύμφωνα με το ΠΕΠ Αττικής 2014-2020)</p>
6e	<p>Ανάληψη δράσης για τη βελτίωση του αστικού περιβάλλοντος, την ανάπτυξη των πόλεων, την αναζωογόνηση και την απολύμανση των υποβαθμισμένων περιβαλλοντικά εκτάσεων (συμπεριλαμβανομένων των προς ανασυγκρότηση περιοχών), τη μείωση της ατμοσφαιρικής ρύπανσης και την προώθηση μέτρων για τον περιορισμό του θορύβου</p>
9a	<p>Επενδύσεις στις υποδομές υγείας και τις κοινωνικές υποδομές που συμβάλλουν στην εθνική, περιφερειακή και τοπική ανάπτυξη, μειώνοντας τις ανισότητες όσον αφορά την κατάσταση στον τομέα της υγείας, προωθώντας την κοινωνική ένταξη μέσω βελτίωσης της πρόσβασης σε υπηρεσίες κοινωνικού, πολιτιστικού χαρακτήρα και υπηρεσίες αναψυχής και τη μετάβαση από την ιδρυματική φροντίδα στη φροντίδα της κοινότητας</p>
9iii	<p>Καταπολέμηση κάθε μορφής διακρίσεων και προώθηση των ίσων ευκαιριών</p>
9iv	<p>Βελτίωση της πρόσβασης σε οικονομικά προσιτές, βιώσιμες και υψηλής ποιότητας υπηρεσίες, συμπεριλαμβανομένων των υπηρεσιών υγειονομικής περίθαλψης και των κοινωνικών υπηρεσιών κοινής ωφέλειας</p>
9v	<p>Προώθηση της κοινωνικής επιχειρηματικότητας και της επαγγελματικής ενσωμάτωσης σε κοινωνικές επιχειρήσεις και την κοινωνική αλληλέγγυο οικονομία ώστε να διευκολυνθεί η πρόσβαση στην απασχόληση</p>
10a	<p>Επενδύσεις στην εκπαίδευση, την κατάρτιση, και την επαγγελματική κατάρτιση για την απόκτηση δεξιοτήτων και τη δια βίου μάθηση με την ανάπτυξη υποδομών κατάρτισης και εκπαίδευσης</p>

3.1.3 Σχέδιο Βιώσιμης Αστικής Κινητικότητας (ΣΒΑΚ) Δήμου Περιστερίου

“Το Σχέδιο Βιώσιμης Αστικής Κινητικότητας (ΣΒΑΚ) είναι ένα στρατηγικό σχέδιο που σχεδιάστηκε για να ικανοποιήσει τις ανάγκες για την κινητικότητα των ανθρώπων και των επιχειρήσεων στις πόλεις και στα περίχωρά τους για μια καλύτερη ποιότητα ζωής. Βασίζεται στις υφιστάμενες πρακτικές σχεδιασμού και λαμβάνει υπόψη του τις βασικές αρχές της ενοποίησης, της συμμετοχικής διαδικασίας και της αξιολόγησης.” (ΟΔΗΓΙΕΣ ΓΙΑ ΤΗΝ ΑΝΑΠΤΥΞΗ ΚΑΙ ΥΛΟΠΟΙΗΣΗ ΕΝΟΣ ΣΧΕΔΙΟΥ ΒΙΩΣΙΜΗΣ ΑΣΤΙΚΗΣ ΚΙΝΗΤΙΚΟΤΗΤΑΣ, ELTIS, 2014)

Η αναγκαιότητα ανάπτυξης ενός Σχεδίου Βιώσιμης Αστικής Κινητικότητας (ΣΒΑΚ) για την πόλη του Περιστερίου προέκυψε από την ανάγκη επίλυσης ενός μεγάλου αριθμού προβλημάτων, άμεσα συνυφασμένων με την κινητικότητα των ανθρώπων και των επιχειρήσεων και της γενικότερης κυκλοφοριακής οργάνωσης της πόλης.

Με απόφαση του Δ.Σ. του Πράσινου Ταμείου, ο Δήμος Περιστερίου εντάχθηκε ως δικαιούχος χρηματοδότησης στον Άξονα Προτεραιότητας 4 «Βιώσιμη Αστική Κινητικότητα» του Χρηματοδοτικού Προγράμματος «ΛΟΙΠΕΣ ΔΡΑΣΕΙΣ ΠΕΡΙΒΑΛΛΟΝΤΙΚΟΥ ΙΣΟΖΥΓΙΟΥ» για την υλοποίηση ΣΒΑΚ. Μετά την ολοκλήρωση των απαιτούμενων διαδικασιών διαγωνισμού, ο Δήμος Περιστερίου υπέγραψε την υπ’ αριθμ. οικ.48374/2019 (ΑΔΑΜ: 19ΣΥΜΝ005712553) σύμβαση ανάθεσης εκπόνησης της μελέτης.

Η μελέτη εκπονείται σε τρία στάδια. Κατά το 1^ο στάδιο πραγματοποιείται συλλογή στοιχείων της υφιστάμενης κατάστασης χρήσεων γης, κυκλοφορίας, στάθμευσης και εξυπηρέτησης των μετακινούμενων, ανάλυση και αξιολόγηση των στοιχείων αυτών και εντοπισμός προβλημάτων κινητικότητας. Στη συνέχεια, αναπτύσσεται ένα κοινό όραμα για τη βιώσιμη κινητικότητα του Δήμου, το οποίο γνωστοποιείται στο ευρύ κοινό μέσω εκστρατειών ενημέρωσης και ανοιχτών εκδηλώσεων. Κατά το 2^ο στάδιο, με βάση τα στοιχεία και τα αποτελέσματα της ανάλυσης της υφιστάμενης κατάστασης, διαμορφώνεται ένας αριθμός εναλλακτικών σχεδίων οργάνωσης και διαχείρισης της κινητικότητας της περιοχής. Κατά το 3^ο στάδιο, ακολουθεί μια λεπτομερέστερη ανάλυση των προκαταρκτικών προτεινόμενων δράσεων και διατυπώνεται η οριστική πρόταση των σεναρίων βιώσιμης διαχείρισης της κινητικότητας, καθώς και του σχεδίου δράσης για την υλοποίηση και κοστολόγηση των προτεινόμενων μέτρων. Κρίσιμο στοιχείο για την επιτυχία ενός ΣΒΑΚ είναι η ενεργός συμμετοχή όλων των φορέων/πολιτών. Για το σκοπό αυτό και στα πλαίσια της σύμβασης, πραγματοποιούνται τρεις δημόσιες διαβουλεύσεις (στην αρχή του έργου, πριν τη διαμόρφωση του τελικού σεναρίου και μετά την ολοκλήρωση του σχεδίου δράσης). Επίσης, έχει αναπτυχθεί ιστοσελίδα του ΣΒΑΚ: <http://svak4peristeri.org/>

3.1.4 Σύμφωνο των Δημάρχων για το Κλίμα και την Ενέργεια

“Το Ευρωπαϊκό Σύμφωνο των Δημάρχων για το Κλίμα και την Ενέργεια ενώνει χιλιάδες φορείς τοπικής αυτοδιοίκησης που δεσμεύονται οικειοθελώς να υλοποιήσουν τους στόχους της ΕΕ για το κλίμα και την ενέργεια. Το Σύμφωνο των Δημάρχων ξεκίνησε το 2008 στην Ευρώπη, φιλοδοξώντας να συγκεντρώσει τους φορείς της τοπικής αυτοδιοίκησης που δεσμεύονται εθελοντικά να επιτύχουν και να υπερβούν τους στόχους της ΕΕ για το κλίμα και την ενέργεια.

Οι υπογράφωντες προωθούν ένα κοινό όραμα για το 2050: την επιτάχυνση της απεξάρτησης της επικράτειάς τους από τις πηγές εκπομπών διοξειδίου του άνθρακα, την ενίσχυση της ικανότητας προσαρμογής τους στις αναπόφευκτες επιπτώσεις της κλιματικής αλλαγής και την παροχή πρόσβασης σε ασφαλή, βιώσιμη και οικονομικά προσιτή ενέργεια για τους πολίτες τους.

Οι υπογράφουσες πόλεις δεσμεύονται να αναλάβουν δράση, προκειμένου να υποστηρίξουν την υλοποίηση του στόχου της ΕΕ για τη μείωση των εκπομπών των αερίων του θερμοκηπίου κατά 40% έως το 2030 και την υιοθέτηση μιας κοινής προσέγγισης για τον μετριασμό της κλιματικής αλλαγής και την προσαρμογή σε αυτήν. Για να μετατρέψουν την πολιτική τους δέσμευση σε πρακτικά μέτρα και έργα, οι υπογράφωντες του Συμφώνου δεσμεύονται να υποβάλουν, εντός δυο ετών από την ημερομηνία της απόφασης του τοπικού συμβουλίου, ένα Σχέδιο Δράσης για τη Βιώσιμη Ενέργεια και το Κλίμα (ΣΔΒΕΚ), επισημαίνοντας τις κύριες δράσεις που σκοπεύουν να αναλάβουν. Το σχέδιο θα περιλαμβάνει μια Απογραφή Εκπομπών Αναφοράς για την παρακολούθηση των δράσεων μετριασμού και μια Εκτίμηση των Κινδύνων και της Τρωτότητας από την Κλιματική Αλλαγή. Η στρατηγική προσαρμογής μπορεί είτε να είναι τμήμα του ΣΔΒΕΚ είτε να αναπτυχθεί και να ενσωματωθεί σε ένα ξεχωριστό έγγραφο σχεδιασμού. Αυτή η τολμηρή πολιτική δέσμευση σηματοδοτεί την έναρξη μιας μακροπρόθεσμης διαδικασίας κατά την οποία οι πόλεις έχουν δεσμευτεί να συντάσσουν αναφορές κάθε δύο έτη για την πρόοδο της υλοποίησης των σχεδίων τους.” (<https://www.simfonodimarxon.eu/>)

Ο Δήμος Περιστερίου ανταποκρινόμενος στο κάλεσμα των Δημάρχων της Ευρώπης να υπερβούν το στόχο μείωσης των εκπομπών διοξειδίου του άνθρακα (CO₂) κατά 40% έως το 2030, προσχώρησε στο Σύμφωνο των Δημάρχων, σύμφωνα με την υπ’ αριθμ. 354/2016 (ΑΔΑ: ΩΥΙ2ΩΞ2-6ΓΓ) Πράξη Δημοτικού Συμβουλίου. Μέχρι σήμερα έχει ολοκληρωθεί η «Απογραφή Εκπομπών Αναφοράς» και βρίσκεται υπό επεξεργασία η «Εκτίμηση των Κινδύνων και της Τρωτότητας από την Κλιματική Αλλαγή».

3.1.5 Ενίσχυση της Ανθεκτικότητας των αστικών Δήμων στην κλιματική αλλαγή (LIFE UrbanProof)

Ο γενικός στόχος του έργου UrbanProof είναι η ενίσχυση της ανθεκτικότητας των δήμων στην κλιματική αλλαγή εξοπλίζοντάς τους με ένα ισχυρό εργαλείο για την υποστήριξη της ενημερωμένης λήψης αποφάσεων στο σχεδιασμό της προσαρμογής στην κλιματική αλλαγή. Το έργο συγχρηματοδοτείται από το πρόγραμμα LIFE για το Περιβάλλον και Δράση για το Κλίμα. (<https://urbanproof.eu/>)

Η μεθοδολογία του έργου LIFE UrbanProof απεικονίζεται στο ακόλουθο σχήμα:

Αποτύπωση της υφιστάμενης κατάστασης στις περιοχές υλοποίησης του έργου

Αξιολόγηση της ευπάθειας των δήμων στις επιπτώσεις της κλιματικής αλλαγής και των διαθέσιμων επιλογών προσαρμογής

Ανάπτυξη και εφαρμογή του εργαλείου UrbanProof για την υποστήριξη των δήμων στη διαδικασία προσαρμογής και την ενίσχυση της συμμετοχής του κοινού

Υλοποίηση και επίδειξη πράσινων και ήπιων μέτρων προσαρμογής μικρής κλίμακας στους Δήμους-εταίρους του Έργου

Ανάπτυξη στρατηγικών προσαρμογής στην κλιματική αλλαγή για τους Δήμους-εταίρους του Έργου

Συντονιστής του Έργου είναι το Τμήμα Περιβάλλοντος του Υπουργείου Γεωργίας, Αγροτικής Ανάπτυξης και Περιβάλλοντος της Κύπρου, ενώ συμμετέχουν ως εταίροι το Εθνικό Μετσόβιο Πολυτεχνείο/ Μονάδα Περιβαλλοντικής Επιστήμης & Τεχνολογίας, το Εθνικό Αστεροσκοπείο Αθηνών/ Ινστιτούτο Ερευνών Περιβάλλοντος & Βιώσιμης Ανάπτυξης, το Πανεπιστήμιο της Βενετίας (Ιταλία), ο δήμος Ρέτζιο Εμίλια (Ιταλία), ο Δήμος Στροβόλου (Κύπρος), ο Δήμος Λακατάμιας (Κύπρος) και ο Δήμος Περιστερίου.

3.2 ΤΟ ΌΡΑΜΑ ΚΑΙ ΟΙ ΑΡΧΕΣ ΤΟΥ ΔΗΜΟΥ

Αποστολή του Δήμου, όπως έχει αποτυπωθεί στο θεσμικό πλαίσιο της αυτοδιοίκησης είναι: *«Η διακυβέρνηση των τοπικών υποθέσεων και η παροχή δημόσιων αγαθών και υπηρεσιών για την ικανοποίηση αναγκών των κατοίκων και των τοπικών φορέων, με απώτερο σκοπό τη βιώσιμη κοινωνική και οικονομική ανάπτυξη της περιοχής του».*

Το αναπτυξιακό όραμα του Δήμου Περιστερίου για την περίοδο 2020-2023, με βάση τις επιδιώξεις και δεσμεύσεις της Δημοτικής Αρχής, αλλά και όλες τις παραμέτρους που αναφέρθηκαν στα προηγούμενα κεφάλαια και επηρεάζουν την εξέλιξή του, είναι:

«Να αναδειχθεί το Περιτέρι σε Έξυπνη και Λειτουργική πόλη, Ανθεκτική στην Κλιματική Αλλαγή, με ισχυρή Πολιτιστική ταυτότητα»

Οι κατευθυντήριες αρχές για τον τρόπο προσέγγισης της αποστολής και του οράματος συνοψίζονται στις ακόλουθες:

- ❖ Αξιοποίηση χρηματοδοτικών προγραμμάτων και ευκαιριών
- ❖ Υιοθέτηση ολοκληρωμένων παρεμβάσεων
- ❖ Σεβασμός των αρχών της αειφόρου ανάπτυξης
- ❖ Διαφάνεια και χρηστή διαχείριση
- ❖ Ανάπτυξη σύγχρονων ψηφιακών υπηρεσιών και ευρεία χρήση ΤΠΕ
- ❖ Προώθηση της ενεργού συμμετοχής των πολιτών
- ❖ Άμεση ανταπόκριση στις ανάγκες και στα αιτήματα των πολιτών
- ❖ Ισότιμη εξυπηρέτηση όλων των κατοίκων χωρίς διακρίσεις
- ❖ Ισορροπη ανάπτυξη των δημοτικών κοινοτήτων

3.3 Η ΣΤΡΑΤΗΓΙΚΗ ΤΟΥ ΔΗΜΟΥ ΠΕΡΙΣΤΕΡΙΟΥ

Η στρατηγική του Δήμου αποτελεί συνεκτικό σύνολο στόχων και πολιτικών, που αποσκοπούν στην εκπλήρωση της αποστολής και στην επίτευξη του οράματός του.

Προτεραιότητες της δημοτικής αρχής αποτελούν:

- ✚ Η ανάπτυξη λειτουργιών και συνεργειών για την ενίσχυση της ταυτότητας του δήμου ως Διαδημοτικό Κέντρο Ευρείας Ακτινοβολίας
- ✚ Η προώθηση δράσεων ψηφιακού μετασχηματισμού των υπηρεσιών του δήμου
- ✚ Η ανάδειξη του δήμου Περιστερίου ως ένας πολιτιστικός και αθλητικός προορισμός
- ✚ Η ανάπτυξη και υιοθέτηση στρατηγικού σχεδίου Βιώσιμης Αστικής Κινητικότητας
- ✚ Η προώθηση δράσεων εξοικονόμησης ενέργειας και αισθητικής αναβάθμισης του αστικού περιβάλλοντος
- ✚ Η προστασία του αστικού περιβάλλοντος (έργα αντιπλημμυρικής προστασίας, ενίσχυση της πολιτικής προστασίας)
- ✚ Η προώθηση δράσεων ανακύκλωσης
- ✚ Η προστασία της υγείας των δημοτών

Η διατύπωση της στρατηγικής του Δήμου γίνεται μέσω του καθορισμού των Αξόνων, Μέτρων και Στόχων, με αντικείμενο:

1. Την προώθηση της οικονομικής, κοινωνικής και πολιτιστικής ανάπτυξης της περιοχής
2. Την ικανοποίηση των αναγκών των αποδεκτών των υπηρεσιών του Δήμου
3. Την αναβάθμιση της διοικητικής ικανότητά του (με τη βελτίωση της λειτουργίας των υπηρεσιών και των οργάνων του, την ανάπτυξη του ανθρώπινου δυναμικού και της υλικοτεχνικής υποδομής του)
4. Τη βελτίωση της οικονομικής του κατάστασης

3.4 ΟΙ ΑΞΟΝΕΣ, ΤΑ ΜΕΤΡΑ & ΟΙ ΣΤΟΧΟΙ ΤΟΥ ΣΤΡΑΤΗΓΙΚΟΥ ΣΧΕΔΙΟΥ

Η εξειδίκευση της στρατηγικής ξεκινά με τον προσδιορισμό των αξόνων. Οι Άξονες Προτεραιότητας καθορίζονται με υπουργική απόφαση του Υπουργού Εσωτερικών, σχετικά με το περιεχόμενο, τη δομή και το τρόπο υποβολής των επιχειρησιακών προγραμμάτων των ΟΤΑ α' βαθμού. Σύμφωνα με την υπ' αριθμ. 41179/2014 (ΦΕΚ 2970Β'/2014) υπουργική απόφαση, οι Άξονες Προτεραιότητας καθορίζονται ως εξής:

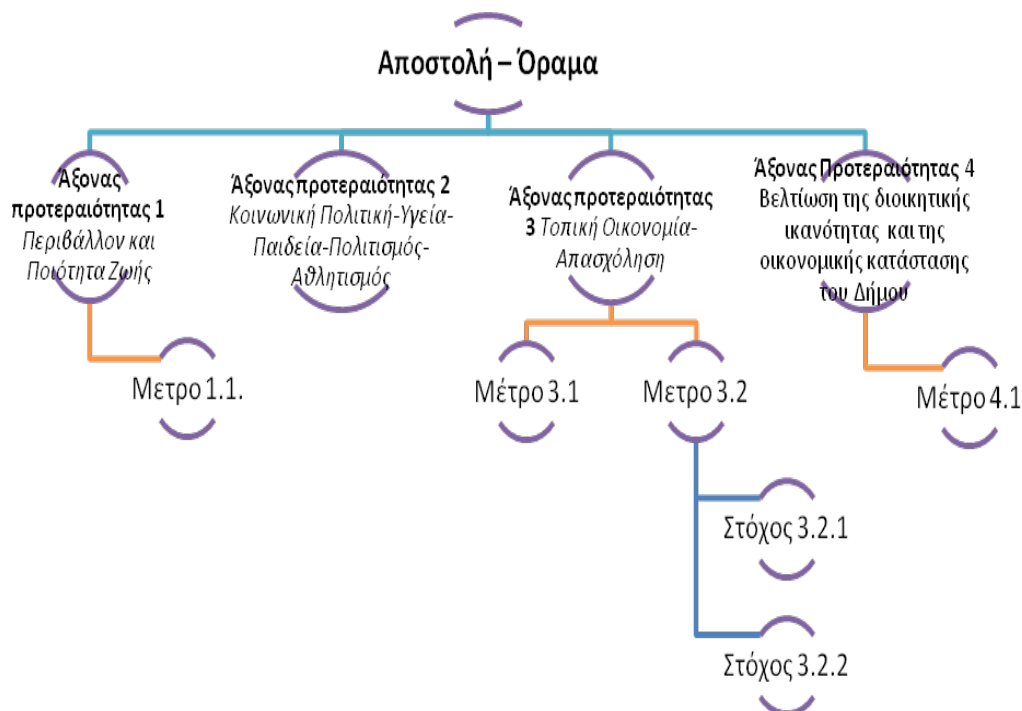
Άξονας Προτεραιότητας 1: Περιβάλλον & Ποιότητα Ζωής

Άξονας Προτεραιότητας 2: Κοινωνική Πολιτική, Υγεία, Παιδεία, Πολιτισμός και Αθλητισμός

Άξονας Προτεραιότητας 3: Τοπική Οικονομία και Απασχόληση

Άξονας Προτεραιότητας 4: Βελτίωση Διοικητικής Ικανότητας & Οικονομικής Κατάστασης του Δήμου

Για κάθε ένα από τους παραπάνω άξονες εξειδικεύονται Μέτρα και Στόχοι τοπικής ή εσωτερικής ανάπτυξης. Οι Άξονες, τα Μέτρα και οι Στόχοι συγκροτούν ιεραρχικό διάγραμμα, στο οποίο γίνεται σταδιακή εξειδίκευση της αποστολής και του οράματος του Δήμου.

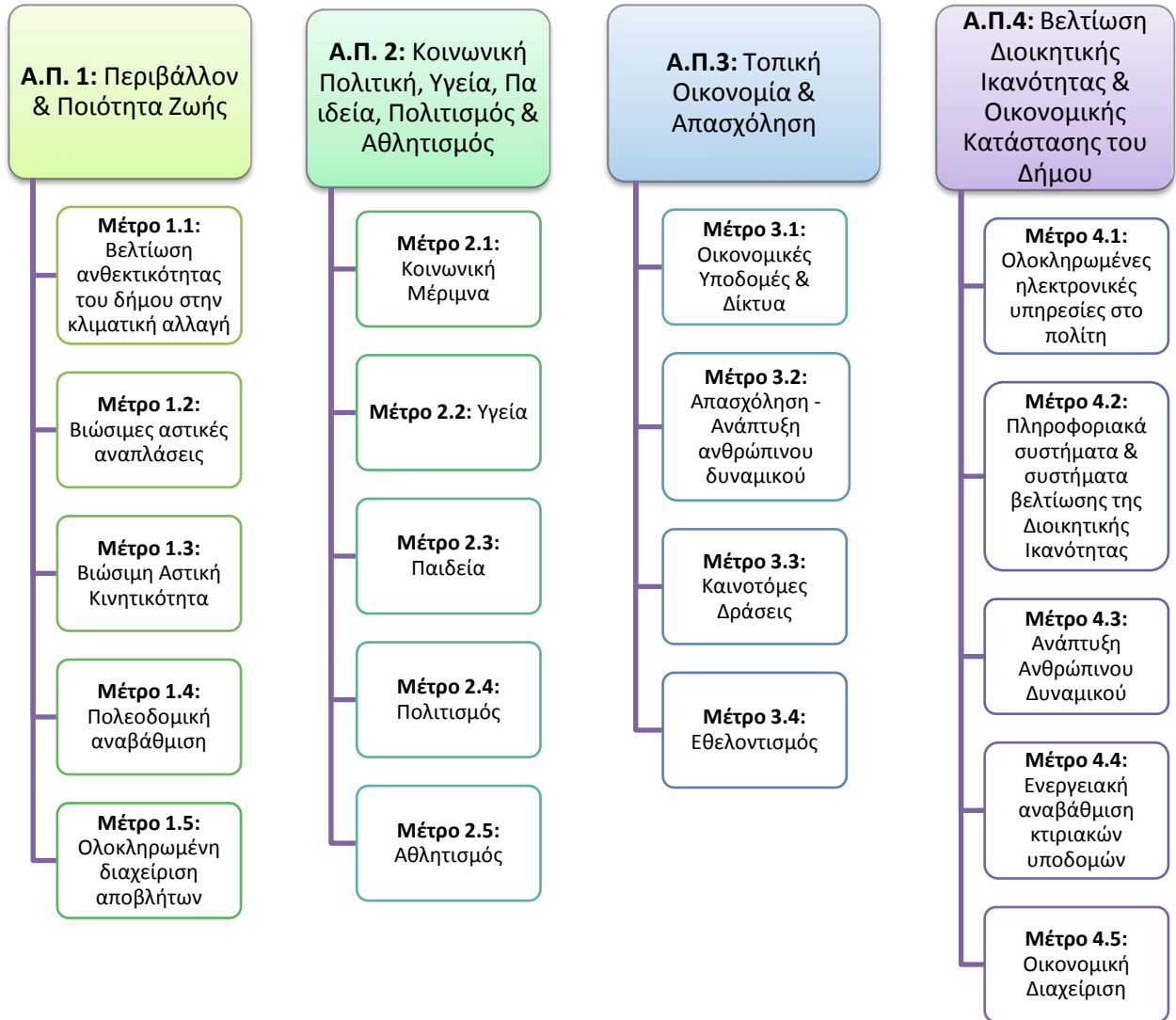


(πηγή: Οδηγός Κατάρτισης Επιχειρησιακών Προγραμμάτων Δήμων, ΕΕΤΑΑ)

Τα Μέτρα και οι επιμέρους Στόχοι διαμορφώθηκαν λαμβάνοντας υπόψη τις ευρωπαϊκές, εθνικές και περιφερειακές προτεραιότητες, αλλά και τις επιδιώξεις και δεσμεύσεις της δημοτικής αρχής.

Τα Μέτρα ανά Άξονα Προτεραιότητας απεικονίζονται στο ακόλουθο διάγραμμα:

«Να αναδειχθεί το Περιστέρι σε Έξυπνη και Λειτουργική πόλη, Ανθεκτική στην Κλιματική Αλλαγή, με ισχυρή Πολιτιστική ταυτότητα»



Κάθε ένα από τα προηγούμενα Μέτρα εξειδικεύεται σε επιμέρους Στόχους, ως ακολούθως:

Άξονας Προτεραιότητας 1: Περιβάλλον & Ποιότητα Ζωής

Μέτρο 1.1: Βελτίωση ανθεκτικότητας του Δήμου στην κλιματική αλλαγή

- Προώθηση μέτρων προσαρμογής στην κλιματική αλλαγή
- Προώθηση μέτρων πρόληψης
- Αποτελεσματική διαχείριση κινδύνων

Μέτρο 1.2: Βιώσιμες αστικές αναπλάσεις

- Αναζωογόνηση αστικού περιβάλλοντος
- Βελτίωση του μικροκλίματος
- Μείωση της κατανάλωσης ενέργειας

Μέτρο 1.3: Βιώσιμη Αστική Κινητικότητα

- Διαχείριση κυκλοφορίας
- Ενίσχυση της οδικής ασφάλειας και της προσβασιμότητας από όλους
- Προώθηση ήπιων μέσων κυκλοφορίας

Μέτρο 1.4: Πολεοδομική αναβάθμιση

- Ανάκτηση και αναβάθμιση του πολεοδομικού χώρου
- Ενίσχυση αισθήματος ασφάλειας στο δημόσιο χώρο

Μέτρο 1.5: Ολοκληρωμένη διαχείριση αποβλήτων

- Προώθηση της Κυκλικής Οικονομίας

Άξονας Προτεραιότητας 2: Κοινωνική Πολιτική, Υγεία, Παιδεία, Πολιτισμός & Αθλητισμός**Μέτρο 2.1: Κοινωνική Μέρριμα**

- Αντιμετώπιση της ανθρωπιστικής κρίσης
- Αντιμετώπιση φαινομένων βίας
- Εναρμόνιση οικογενειακής & επαγγελματικής ζωής

Μέτρο 2.2: Υγεία

- Προώθηση υπηρεσιών πρόληψης και προαγωγής της υγείας σε όλους τους δημότες
- Ενίσχυση υποδομών πρωτοβάθμιας φροντίδας υγείας

Μέτρο 2.3: Παιδεία

- Εκσυγχρονισμός της μαθησιακής διαδικασίας
- Ανοικτή πρόσβαση στην εκπαίδευση και τη συνεχή κατάρτιση για όλους
- Αναβάθμιση σχολικών υποδομών

Μέτρο 2.4: Πολιτισμός

- Ενίσχυση του πολιτιστικού τουρισμού
- Ενίσχυση του πολιτιστικού στοιχείου στους δημότες

Μέτρο 2.5: Αθλητισμός

- Προώθηση του μαζικού αθλητισμού
- Αναβάθμιση αθλητικών υποδομών

Άξονας Προτεραιότητας 3: Τοπική Οικονομία & Απασχόληση

Μέτρο 3.1: Οικονομικές
υποδομές & Δίκτυα

• Ενίσχυση της τοπικής οικονομίας

Μέτρο 3.2: Απασχόληση -
Ανάπτυξη Ανθρώπινου
Δυναμικού

• Αύξηση της απασχόλησης και ανάπτυξη ανθρώπινου δυναμικού

Μέτρο 3.3: Καινοτόμες
Δράσεις

• Προώθηση της καινοτομίας

Μέτρο 3.4: Εθελοντισμός

• Προώθηση του εθελοντισμού

Άξονας Προτεραιότητας 4: Βελτίωση Διοικητικής Ικανότητας & Οικονομικής κατάστασης του Δήμου

Μέτρο 4.1: Ολοκληρωμένες ηλεκτρονικές υπηρεσίες στο πολίτη

- Ηλεκτρονική εξυπηρέτηση του πολίτη
- Ηλεκτρονική διακυβέρνηση

Μέτρο 4.2: Πληροφοριακά συστήματα & συστήματα βελτίωσης διοικητικής ικανότητας

- Εκσυγχρονισμός των Υπηρεσιών του Δήμου
- Ενίσχυση της συνεργασίας μεταξύ των Υπηρεσιών

Μέτρο 4.3: Ανάπτυξη ανθρώπινου δυναμικού

- Βελτίωση της διαχείρισης του ανθρώπινου δυναμικού
- Αύξηση στελεχών με πιστοποιημένες διοικητικές ικανότητες

Μέτρο 4.4: Αναβάθμιση κτιριακών υποδομών

- Ενεργειακή αναβάθμιση κτιριακών κτιρίων
- Λειτουργική αναβάθμιση κτιριακών υποδομών

Μέτρο 4.5: Οικονομική διαχείριση

- Αποδοτική διαχείριση οικονομικών πόρων

Για κάθε ένα από τους παραπάνω Στόχους ορίζεται η αρμόδια Υπηρεσία, που θα έχει την ευθύνη για την επίτευξή του, και προσεγγίζονται σε αρχικό επίπεδο ενδεικτικές κατηγορίες δράσεων, που υποστηρίζουν την επίτευξη των Στόχων.

Κωδ.	Στόχος	Αρμόδια Υπηρεσία	Ενδεικτικές Κατηγορίες Δράσεων
Άξονας Προτεραιότητας 1: Περιβάλλον & Ποιότητας Ζωής			
Μέτρο 1.1: Βελτίωση ανθεκτικότητας στην Κλιματική Αλλαγή			
1.1.1	Πρώθηση μέτρων προσαρμογής στην κλιματική αλλαγή	Πολιτική Προστασία	Κατάρτιση των πολιτών σε πρακτικές μείωσης των επιπτώσεων από τις πλημμύρες
		Δ\νη Τεχνικών Υπηρεσιών	Έργα αντιπλημμυρικής προστασίας
		Δ\νη Χρηματοδοτούμενων Προγραμμάτων	Εκπόνηση & υιοθέτηση Σχεδίου Δράσης για το «Σύμφωνο των Δημάρχων για την Ενέργεια και το Κλίμα»
1.1.2	Πρώθηση μέτρων πρόληψης	Δ\νη Τεχνικών Υπηρεσιών	Αναδιάρθρωση και εκσυγχρονισμός δικτύου μετεωρολογικών σταθμών
		Δ\νη Τεχνικών Υπηρεσιών	Δημιουργία μητρώου τεχνικών δεδομένων αντιπλημμυρικών έργων
1.1.3	Αποτελεσματική διαχείριση κινδύνων	Πολιτική Προστασία	Εκπόνηση Γενικών Σχεδίων Αντιμετώπισης Εκτάκτων Αναγκών & Διαχείρισης Συνεπειών (βάσει του ν.4662/2020)
		Πολιτική Προστασία	Ενίσχυση διοικητικής και επιχειρησιακής ικανότητας της Πολιτικής Προστασίας
Μέτρο 1.2: Βιώσιμες αστικές αναπλάσεις			
1.2.1	Αναζωογόνηση αστικού περιβάλλοντος	Δ\νη Τεχνικών Υπηρεσιών	Παρεμβάσεις δημιουργίας ή/και αναβάθμισης υποδομών σε περιοχές περιβαλλοντικού, πολιτιστικού και κοινωνικού ενδιαφέροντος
		Δ\νη Τεχνικών Υπηρεσιών	Δημιουργία υπόγειων χώρων στάθμευσης
1.2.2	Βελτίωση του μικροκλίματος	Δ\νη Τεχνικών Υπηρεσιών	Ολοκληρωμένες βιοκλιματικές αναπλάσεις ελεύθερων δημόσιων χώρων
		Δ\νη Περιβάλλοντος & Ποιότητας Ζωής	Δημιουργία χώρων πρασίνου και ενίσχυση του επιπέδου βλάστησης
1.2.3	Μείωση της κατανάλωσης ενέργειας	Δ\νη Τεχνικών Υπηρεσιών	Εκσυγχρονισμό αθλητικών υποδομών
		Δ\νη Τεχνικών Υπηρεσιών	Έξυπνη διαχείριση δικτύου φωτισμού κοινόχρηστων χώρων
		Δ\νη Τεχνικών Υπηρεσιών	Χρήση Ανανεώσιμων Πηγών Ενέργειας στη πόλη

Μέτρο 1.3: Βιώσιμη αστική κινητικότητα			
1.3.1	Διαχείριση κυκλοφορίας	Δ\υση Τεχνικών Υπηρεσιών	Εκπόνηση Σχεδίου Βιώσιμης Αστικής Κινητικότητας
		Δ\υση Τεχνικών Υπηρεσιών	Ανάπτυξη έξυπνων συστημάτων/ εφαρμογών εντοπισμού ελεύθερων χώρων στάθμευσης
1.3.2	Ενίσχυση της οδικής ασφάλειας και της προσβασιμότητας από όλους	Δ\υση Τεχνικών Υπηρεσιών	Σήμανση διαβάσεων και χρήση έξυπνων σηματοδοτών στις περιοχές σχολείων, αθλοπαιδιών, πάρκων, πλατειών και γενικότερα χώρων συνεύρεσης/διέλευσης κοινού
		Δ\υση Τεχνικών Υπηρεσιών	Έργα βελτίωσης προσβασιμότητας πεζοδρομίων
1.3.3	Πρώθηση ήπιων μέσων κυκλοφορίας	Δ\υση Τεχνικών Υπηρεσιών	Ανάπτυξη δικτύου ποδηλατόδρομων/ πεζόδρομων και σύνδεσή τους με χώρους ψυχαγωγίας, άθλησης και κεντρικές στάσεις ΜΜΜ
		Δ\υση Περιβάλλοντος & Ποιότητας Ζωής	Αναβάθμιση δημοτικής συγκοινωνίας
		Δ\υση Τεχνικής Υπηρεσίας	Εκπόνηση Σχεδίου Φόρτισης Ηλεκτροκίνητων Οχημάτων
Μέτρο 1.4: Πολεοδομική αναβάθμιση			
1.4.1	Ανάκτηση και αναβάθμιση του πολεοδομικού χώρου	Δ\υση Υπηρεσίας Δόμησης	Εκπόνηση Τοπικών Χωρικών Σχεδίων
		Δ\υση Υπηρεσίας Δόμησης	Απόκτηση ελεύθερων κοινόχρηστων χώρων
		Δ\υση Τεχνικών Υπηρεσιών	Αισθητική αναβάθμιση και ανάδειξη σημαντικών τοπόσημων
1.4.2	Ενίσχυση αισθήματος ασφάλειας στο δημόσιο χώρο	Δ\υση Τεχνικών Υπηρεσιών	Ενίσχυση ηλεκτροφωτισμού σε πάρκα, πλατείες, οδούς
		Δ\υση Κοινωνικής Πολιτικής, Παιδείας, Πολιτισμού & Νέας Γενιάς	Επέκταση χρήσης αύλειων χώρων σχολείων & σχολικών μονάδων
Μέτρο 1.5: Ολοκληρωμένη διαχείριση αποβλήτων			
1.5.1	Πρώθηση της Κυκλικής Οικονομίας	Δ\υση Περιβάλλοντος & Ποιότητας Ζωής	Εκπόνηση Σχεδίου Διαχείρισης Αποβλήτων
		Δ\υση Περιβάλλοντος & Ποιότητας Ζωής	Χρήση εφαρμογών ΤΠΕ για την υποστήριξη λειτουργίας Δημοτικού Πράσινου Σημείου
		Δ\υση Περιβάλλοντος & Ποιότητας Ζωής	Χρήση εφαρμογών ΤΠΕ για την υποστήριξη λειτουργίας δικτύου καφέ κάδων συλλογής προδιαλεγμένων βιο-αποβλήτων
		Δ\υση Περιβάλλοντος & Ποιότητας Ζωής	Προγράμματα ενημέρωσης/ εκπαίδευσης/ επιβράβευσης/ ευαισθητοποίησης κοινού σε θέματα «Πρόληψης, Επανάκτησης, Ανακύκλωσης, Επαναχρησιμοποίησης»

Κωδ.	Στόχος	Αρμόδια Υπηρεσία	Ενδεικτικές Κατηγορίες Δράσεων
Άξονας Προτεραιότητας 2: Κοινωνική Πολιτική, Υγεία, Παιδεία, Πολιτισμός & Αθλητισμός			
Μέτρο 2.1: Κοινωνική μέριμνα			
2.1.1	Αντιμετώπιση της ανθρωπιστικής κρίσης	Δ\υση Κοινωνικής Πολιτικής, Παιδείας, Πολιτισμού & Νέας Γενιάς	Πρώθηση προγραμμάτων κοινωνικής στήριξης
		Δ\υση Κοινωνικής Πολιτικής, Παιδείας, Πολιτισμού & Νέας Γενιάς	Κοινωνικό Παντοπωλείο
2.1.2	Αντιμετώπιση φαινομένων βίας	Δ\υση Κοινωνικής Πολιτικής, Παιδείας, Πολιτισμού & Νέας Γενιάς	Δράσεις εξάλειψης των κοινωνικών διακρίσεων
		Δ\υση Κοινωνικής Πολιτικής, Παιδείας, Πολιτισμού & Νέας Γενιάς	Δράσεις πρόληψης και αντιμετώπισης όλων των μορφών βίας κατά των γυναικών
2.1.3	Εναρμόνιση οικογενειακής & επαγγελματικής ζωής	Ο.Π.Α.Α.Π.	Λειτουργία Κέντρων Δημιουργικής Απασχόλησης Παιδιών (ΚΔΑΠ)
		Ο.Π.Α.Α.Π.	Λειτουργία βρεφονηπιακών & παιδικών σταθμών
		Δ\υση Τεχνικών Υπηρεσιών	Ανέγερση σύγχρονων βρεφονηπιακών & παιδικών σταθμών
		Δ\υση Τεχνικών Υπηρεσιών	Αισθητική, λειτουργική και ενεργειακή αναβάθμιση βρεφονηπιακών και παιδικών σταθμών
Μέτρο 2.2: Υγεία			
2.2.1	Παροχή υπηρεσιών πρόληψης και προαγωγής υγείας σε όλους τους δημότες	Ο.Π.Α.Α.Π.	Πρώθηση ενεργειών για την ένταξη στο δίκτυο «Υγιών Πόλεων»
		Ο.Π.Α.Α.Π.	Οργάνωση προληπτικών εξετάσεων
		Ο.Π.Α.Α.Π.	Δωρεάν παροχή υπηρεσιών σε ευπαθείς ομάδες
		Ο.Π.Α.Α.Π.	Ανάπτυξη προγραμμάτων αγωγής και προαγωγής της υγείας
		Ο.Π.Α.Α.Π.	Λειτουργία Κοινωνικού Φαρμακείου

2.2.2	Ενίσχυση υποδομών πρωτοβάθμιας φροντίδας υγείας	Ο.Π.Α.Α.Π.	Λειτουργία εμβολιαστικών κέντρων
Μέτρο 2.3: Παιδεία			
2.3.1	Εκσυγχρονισμός της μαθησιακής διαδικασίας	Δ\υση Κοινωνικής Πολιτικής, Παιδείας, Πολιτισμού & Νέας Γενιάς	Προμήθεια και εγκατάσταση διαδραστικών συστημάτων
		Δ\υση Κοινωνικής Πολιτικής, Παιδείας, Πολιτισμού & Νέας Γενιάς	Προμήθεια εκπαιδευτικού εξοπλισμού με αντικείμενο την Εκπαιδευτική Ρομποτική και προγράμματα STEM
2.3.2	Ανοικτή πρόσβαση στην εκπαίδευση και τη συνεχή κατάρτιση για όλους	Δ\υση Κοινωνικής Πολιτικής, Παιδείας, Πολιτισμού & Νέας Γενιάς	Προγράμματα δια βίου μάθησης
		ΔΕΠΑΔΠ	Χρήση εφαρμογών ΤΠΕ στη λειτουργία της Δημοτικής Βιβλιοθήκης & του Ανοικτού Δημοτικού Πανεπιστημίου (ηλεκτρονική εγγραφή, ψηφιοποίηση, on line ανάγνωση βιβλίων κλπ)
2.3.3	Αναβάθμιση σχολικών υποδομών	Δ\υση Τεχνικών Υπηρεσιών	Ενεργειακή αναβάθμιση σχολικών υποδομών
		Δ\υση Τεχνικών Υπηρεσιών	Λειτουργική & αισθητική αναβάθμιση σχολικών υποδομών
Μέτρο 2.4: Πολιτισμός			
2.4.1	Ενίσχυση του πολιτιστικού τουρισμού	ΔΕΠΑΔΠ	Οργάνωση πολιτιστικών εκδηλώσεων (θεατρικές & μουσικοχορευτικές παραστάσεις, κινηματογραφικές προβολές, δραστηριότητες ψυχαγωγίας κλπ)
		Δ\υση Τεχνικών Υπηρεσιών	Λειτουργική, αισθητική & ενεργειακή αναβάθμιση πολιτιστικών υποδομών
2.4.2	Ενίσχυση του πολιτιστικού στοιχείου στους δημότες	ΔΕΠΑΔΠ	Δημοτικό Ωδείο
		ΔΕΠΑΔΠ	Δημιουργικά Εργαστήρια

Μέτρο 2.5: Αθλητισμός			
2.5.1	Πρώθηση του μαζικού αθλητισμού	Δ\υση Τεχνικών Υπηρεσιών	Δημιουργία νέων αθλητικών υποδομών (χώροι άθλησης, ποδηλατόδρομοι κλπ)
		ΟΠΑΑΠ	Αθλητικές διοργανώσεις
2.5.2	Αναβάθμιση αθλητικών υποδομών	Δ\υση Τεχνικών Υπηρεσιών	Ενεργειακή αναβάθμιση αθλητικών υποδομών
		Δ\υση Τεχνικών Υπηρεσιών	Αισθητική & λειτουργική αναβάθμιση αθλητικών υποδομών

Κωδ.	Στόχος	Αρμόδια Υπηρεσία	Ενδεικτικές Κατηγορίες Δράσεων
Άξονας Προτεραιότητας 3: Τοπική Οικονομία & Απασχόληση			
Μέτρο 3.1: Οικονομικές Υποδομές & Δίκτυα			
3.1.1	Ενίσχυση της τοπικής αγοράς	Δ\υση Οικονομικών Υπηρεσιών	Συνεργασία με Επαγγελματικά Επιμελητήρια
		Δ\υση Οικονομικών Υπηρεσιών	Δράσεις ενδυνάμωσης της ψηφιακής οικονομίας
		Δ\υση Οικονομικών Υπηρεσιών	Συμμετοχή σε δίκτυα για τη ενίσχυση της τοπικής επιχειρηματικότητας
Μέτρο 3.2: Απασχόληση – Ανάπτυξη ανθρώπινου δυναμικού			
3.2.1	Αύξηση της απασχόλησης και ανάπτυξη ανθρώπινου δυναμικού	Δ\υση Κοινωνικής Πολιτικής, Παιδείας, Πολιτισμού & Νέας Γενιάς	Προγράμματα κατάρτισης ανέργων
		Δ\υση Κοινωνικής Πολιτικής, Παιδείας, Πολιτισμού & Νέας Γενιάς	Προγράμματα κατάρτισης δεξιοτήτων για τους επαγγελματίες
		Δ\υση Οικονομικών Υπηρεσιών	Εκδηλώσεις επιχειρηματικότητας & ενημέρωσης τοπικών επιχειρήσεων και ελεύθερων επαγγελματιών
Μέτρο 3.3: Καινοτόμες δράσεις			
3.3.1	Πρώθηση της καινοτομίας	Δ\υση Οικονομικών Υπηρεσιών	Συνεργασία με τον ακαδημαϊκό χώρο για πρώθηση της καινοτομίας

		Δ\υση Κοινωνικής Πολιτικής, Παιδείας, Πολιτισμού & Νέας Γενιάς	Δημιουργία θερμοκοιτίδων επιχειρήσεων
Μέτρο 3.4: Εθελοντισμός			
3.4.1	Προώθηση του εθελοντισμού	Δ\υση Κοινωνικής Πολιτικής, Παιδείας, Πολιτισμού & Νέας Γενιάς	Δράσεις προώθησης του εθελοντισμού & ανάπτυξη σχέσεων με ΜΚΟ

Κωδ.	Στόχος	Αρμόδια Υπηρεσία	Ενδεικτικές Κατηγορίες Δράσεων
Άξονας Προτεραιότητας 4: Βελτίωση Διοικητικής Ικανότητας & Οικονομικής κατάστασης του Δήμου			
Μέτρο 4.1: Ολοκληρωμένες ηλεκτρονικές υπηρεσίες στο πολίτη			
4.1.1	Ηλεκτρονική εξυπηρέτηση του πολίτη	Δ\υση Προγραμματισμού, Οργάνωσης & Πληροφορικής	Ανάπτυξη ψηφιακών εφαρμογών για την ηλεκτρονική εξυπηρέτηση του πολίτη
		Δ\υση Προγραμματισμού, Οργάνωσης & Πληροφορικής	Τεχνολογικές εφαρμογές πληροφόρησης στο δημόσιο χώρο
		Δ\υση Προγραμματισμού, Οργάνωσης & Πληροφορικής	Ανασχεδιασμός ιστοσελίδας του δήμου
		Δ\υση Προγραμματισμού, Οργάνωσης & Πληροφορικής	Παροχή δωρεάν wifi σε δημόσιους χώρους
4.1.2	Ηλεκτρονική διακυβέρνηση	Δ\υση Προγραμματισμού, Οργάνωσης & Πληροφορικής	Προώθηση δράσεων διευκόλυνσης της ενεργού συμμετοχής των πολιτών στη διαδικασία λήψης αποφάσεων

Μέτρο 4.2: Πληροφοριακά συστήματα & συστήματα βελτίωσης της διοικητικής ικανότητας			
4.2.1	Εκσυγχρονισμός των Υπηρεσιών του Δήμου	Δ\υση Διοικητικών Υπηρεσιών	Ανάπτυξη συστήματος ηλεκτρονικού πρωτοκόλλου
		Δ\υση Υπηρεσίας Δόμησης	Ανάπτυξη εφαρμογών Γεωγραφικού Συστήματος Πληροφοριών (GIS) και υπηρεσίες θέασης/ μεταφόρτωσης, σύμφωνα με την οδηγία INSPIRE
		Δ\υση Προγραμματισμού, Οργάνωσης & Πληροφορικής	Συντήρηση/ αναβάθμιση υφιστάμενων εφαρμογών πληροφορικής
		Δ\υση Προγραμματισμού, Οργάνωσης & Πληροφορικής	Συντήρηση/ αναβάθμιση υφιστάμενου τεχνολογικού εξοπλισμού
4.2.2	Ενίσχυση της συνεργασίας μεταξύ των Υπηρεσιών	Όλες οι Υπηρεσίες	Ψηφιοποίηση αρχείων των υπηρεσιών με δυνατότητα ανοικτής πρόσβασης των συναρμόδιων Υπηρεσιών σε αυτά
		Δ\υση Προγραμματισμού, Οργάνωσης & Πληροφορικής	Ανάπτυξη διαλειτουργικότητας υφιστάμενων πληροφοριακών συστημάτων
Μέτρο 4.3: Ανάπτυξη ανθρώπινου δυναμικού			
4.3.1	Βελτίωση της διαχείρισης του ανθρώπινου δυναμικού	Δ\υση Προγραμματισμού, Οργάνωσης & Πληροφορικής	Εφαρμογή συστήματος Διοίκησης μέσω Στόχων
		Δ\υση Προγραμματισμού, Οργάνωσης & Πληροφορικής	Ανάπτυξη συστήματος ποιότητας/ πιστοποίηση Υπηρεσιών κατά ISO
		Δ\υση Διοικητικών Υπηρεσιών	Ορθολογική κατανομή ανθρώπινων πόρων
4.3.2	Αύξηση στελεχών με πιστοποιημένες διοικητικές ικανότητες	Δ\υση Διοικητικών Υπηρεσιών	Ανάπτυξη δράσεων και προγραμμάτων στοχευόμενης κατάρτισης
Μέτρο 4.4: Αναβάθμιση κτιριακών υποδομών			
4.4.1	Ενεργειακή αναβάθμιση κτιριακών υποδομών	Δ\υση Τεχνικών Υπηρεσιών	Ενεργειακή αναβάθμιση δημοτικών κτιρίων με στόχο την μετατροπή τους σε κτίρια χαμηλής και σχεδόν μηδενικής κατανάλωσης ενέργειας

4.4.2	Λειτουργική αναβάθμιση κτιριακών υποδομών	Δ\υση Τεχνικών Υπηρεσιών	Αισθητική και λειτουργική αναβάθμιση δημοτικών κτιρίων
		Δ\υση Τεχνικών Υπηρεσιών	Βελτίωση της προσβασιμότητας των δημοτικών κτιρίων
Μέτρο 4.5: Οικονομική διαχείριση			
4.5.1	Αποδοτική διαχείριση οικονομικών πόρων	Δ\υση Οικονομικών Υπηρεσιών	Σύνταξη ορθολογικού και ρεαλιστικού προϋπολογισμού
		Δ\υση Χρηματοδοτούμενων Προγραμμάτων	Δράσεις συμμετοχής δήμου σε ευρωπαϊκά και άλλα χρηματοδοτικά προγράμματα
		Δ\υση Προγραμματισμού, Οργάνωσης & Πληροφορικής	Υιοθέτηση συστήματος διαχειριστικής επάρκειας

ΒΙΒΛΙΟΓΡΑΦΙΑ

- ❖ Οδηγός Κατάρτισης Επιχειρησιακού Προγράμματος ΟΤΑ α΄ Βαθμού, ΕΕΤΑΑ Α.Ε., Σεπτέμβριος 2011
- ❖ Απογραφή πληθυσμού - κατοικιών 2011, ΕΛΣΤΑΤ
- ❖ Συνθήκες διαβίωσης στην Ελλάδα, ΕΛΣΤΑΤ, 30/4/2020
- ❖ Επιχειρησιακή Οργάνωση των Δήμων του ΑΣΔΑ για την πολιτική προστασία και την αντιμετώπιση φυσικών και περιβαλλοντικών κινδύνων, Δρ. Ευθύμης Λέκκας, 2010
- ❖ Νέα Αστική Ατζέντα, HABITAT III, ΟΗΕ, 2019 (www.habitat3.gr)
- ❖ Επιχειρησιακό Πρόγραμμα Δήμου Περιστερίου 2015-2019
- ❖ Επιχειρησιακό Πρόγραμμα Δήμου Περιστερίου 2011-2014
- ❖ Επιχειρησιακό Πρόγραμμα Δήμου Περιστερίου 2007-2011
- ❖ Γενικό Πολεοδομικό Σχέδιο Δήμου Περιστερίου
- ❖ Επιχειρησιακό Πρόγραμμα ΑΣΔΑ 2009-2012
- ❖ Επιχειρησιακό Πρόγραμμα ΑΣΔΑ 2012-2014
- ❖ Σχέδιο Ολοκληρωμένης Αστικής Παρέμβασης Δυτικής Αθήνας, ΑΣΔΑ, 2016
- ❖ Ανάπτυξη Προσχεδίου Δράσης για την Αειφόρο Ενέργεια για το Δήμο Περιστερίου, διπλωματική εργασία της ΗΡΑΣ Γ. ΝΕΟΦΥΤΟΥ, Ε.Μ.Π., Οκτώβριος 2016
- ❖ Αστικό Παρατηρητήριο Δήμου Περιστερίου και Βιώσιμη Ανάπτυξη, πτυχιακή εργασία των ΓΙΑΒΡΟΥΤΑ ΛΑΜΠΡΙΝΗ-ΜΠΙΤΖΙΟΥ ΑΘΑΝΑΣΙΑ, Πανεπιστήμιο Δυτικής Αττικής, Οκτώβριος 2019
- ❖ Το νομικό – διοικητικό καθεστώς των Νομικών Προσώπων των Δήμων, εργασία του ΚΟΥΣΟΥΛΑ ΕΥΣΤΑΘΙΟΥ, ΕΚΔΔΑ/ 2015
- ❖ Εκπαιδευτικό Υλικό επιμορφωτικού προγράμματος “Διαμόρφωση Επιχειρησιακών Σχεδίων”, ΕΚΔΔΑ/ΙΝΕΠ, 2012
- ❖ Εκπαιδευτικό Υλικό επιμορφωτικού προγράμματος “Σχεδιασμός & παρακολούθηση δημόσιων πολιτικών”, ΕΚΔΔΑ/ΙΝΕΠ, 2020
- ❖ OECD Factbook 2014 (Economic, Environmental and Social statistics)